1F forma

Statinio nuotraukos

Bylos Nr. 16448

Adresas: Ateities g. 12, Vilnius

Fotografuota 2003 m. gegužės 23 d.

Paskirtis	Administracinė
Pavadinimas	Administracinis
Unikalus pastato Nr.	10/968-0239-01-8
Pažymėjimas plane	1B3b

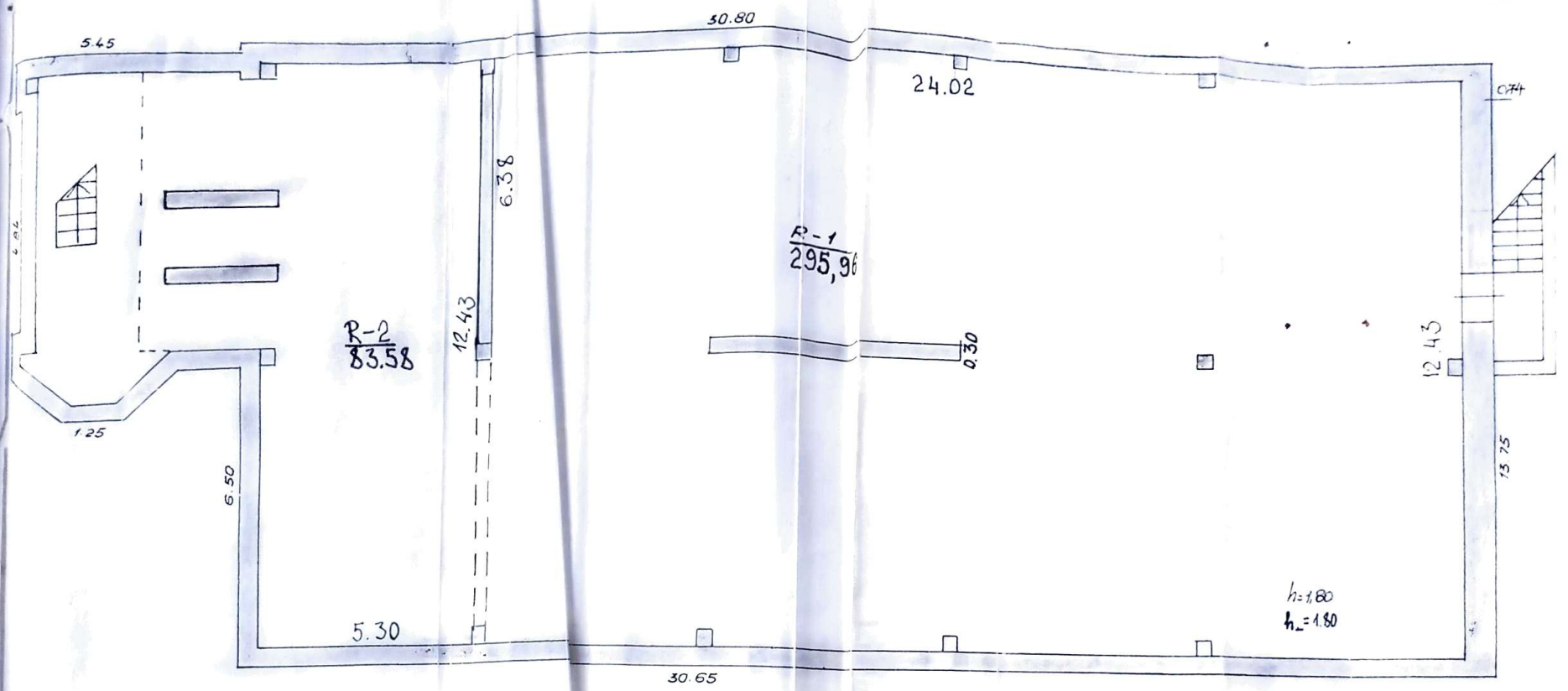
5.45
30.80
24.02
0.74
6.38
R-1
295,96
R-2
83.58
12.43
0.30
12.43
1.25
6.50
13.75
h=1,80
h=1.80
5.30
30.65

PIRMAS AUKŠTAS

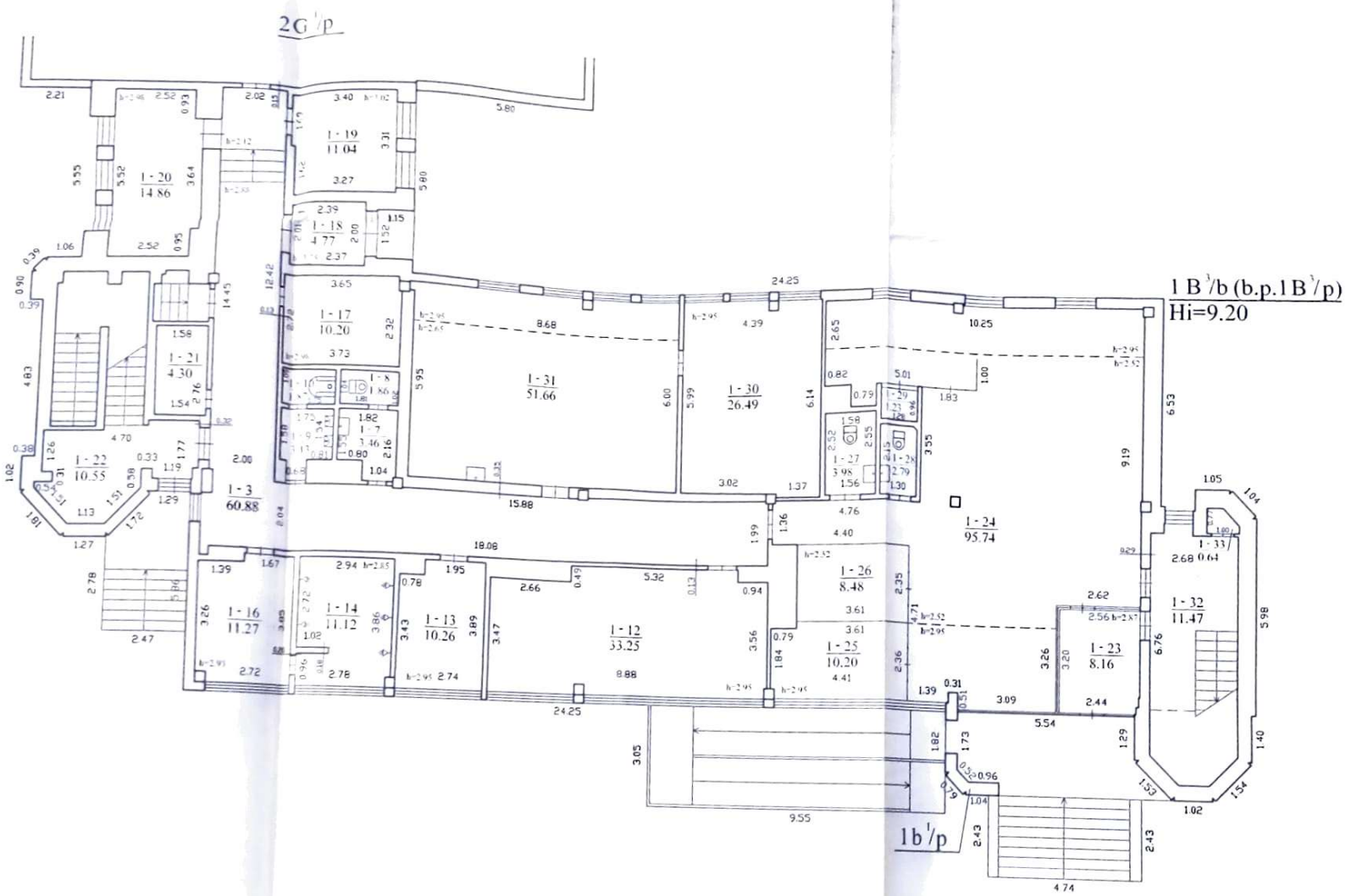

ANTRAS AUKŠTAS

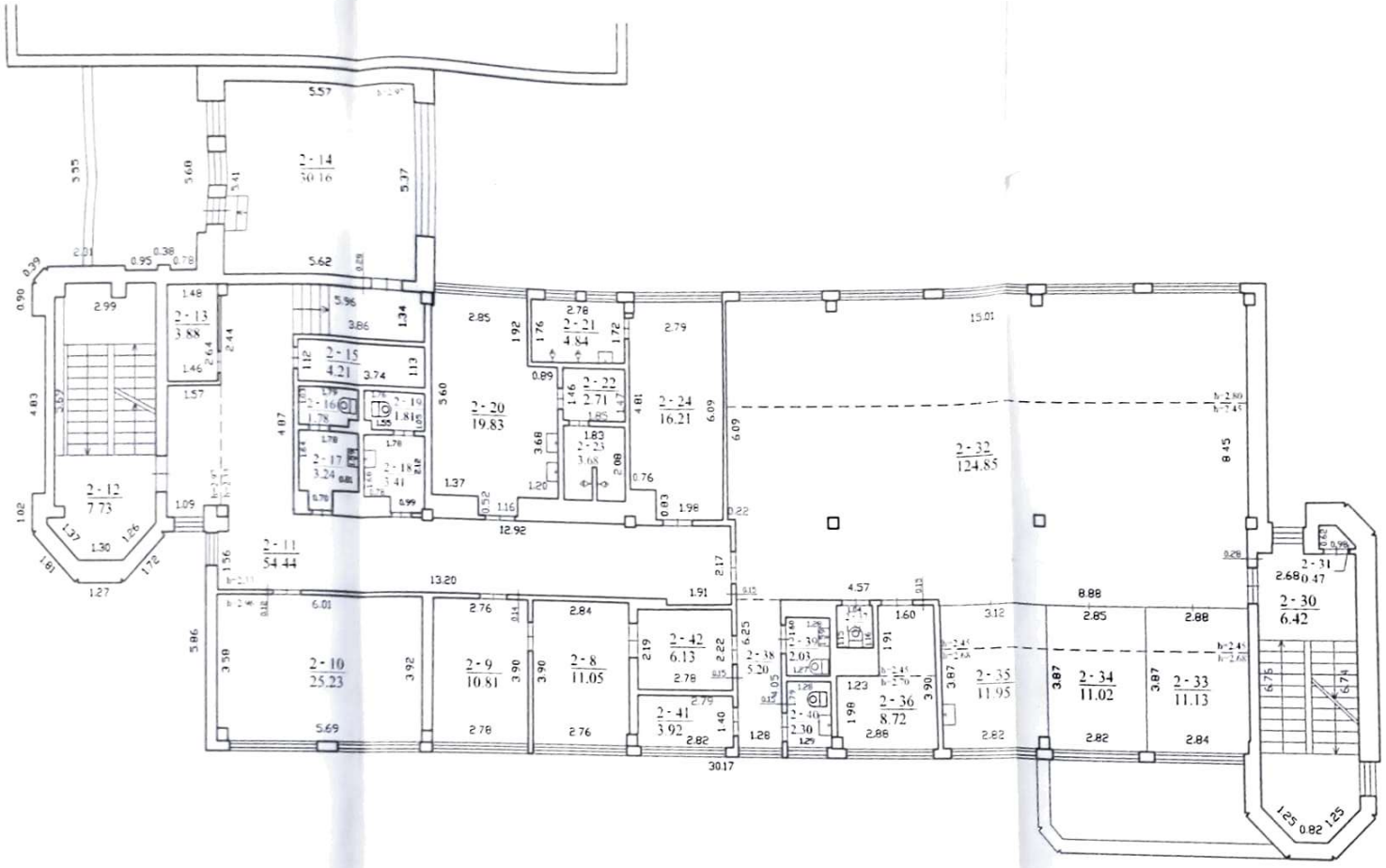

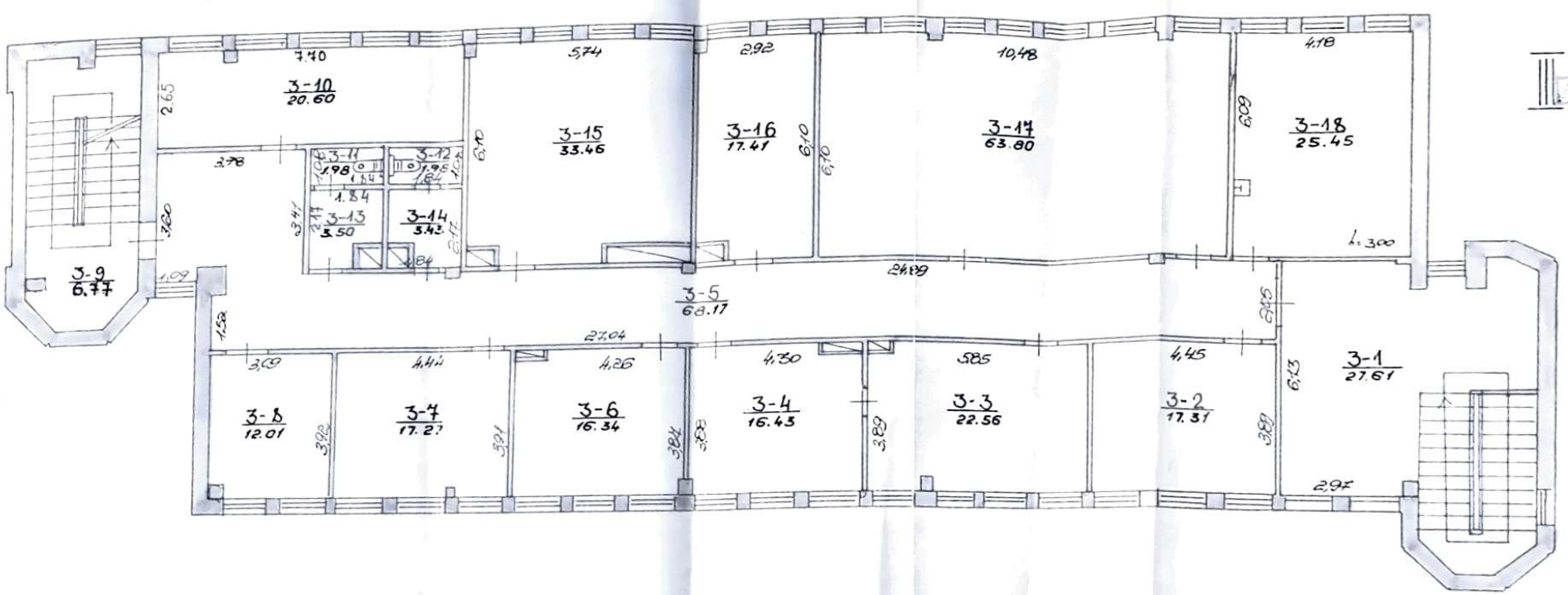
3-10
20.60
3-11
1.98
3-12
3-13
3.50
3-14
3.43
3-15
33.46
3-16
17.41
3-17
63.80
3-18
25.45
3-9
6.77
3-5
68.17
3-8
12.01
3-7
17.27
3-6
16.34
3-4
16.43
3-3
22.56
3-2
17.31
3-1
27.61
7.40
5.74
2.92
10.48
4.18
2.65
2.78
3.60
1.09
1.52
24.89
27.04
3.09
4.44
4.26
4.30
5.85
4.45
2.97
h: 3.00

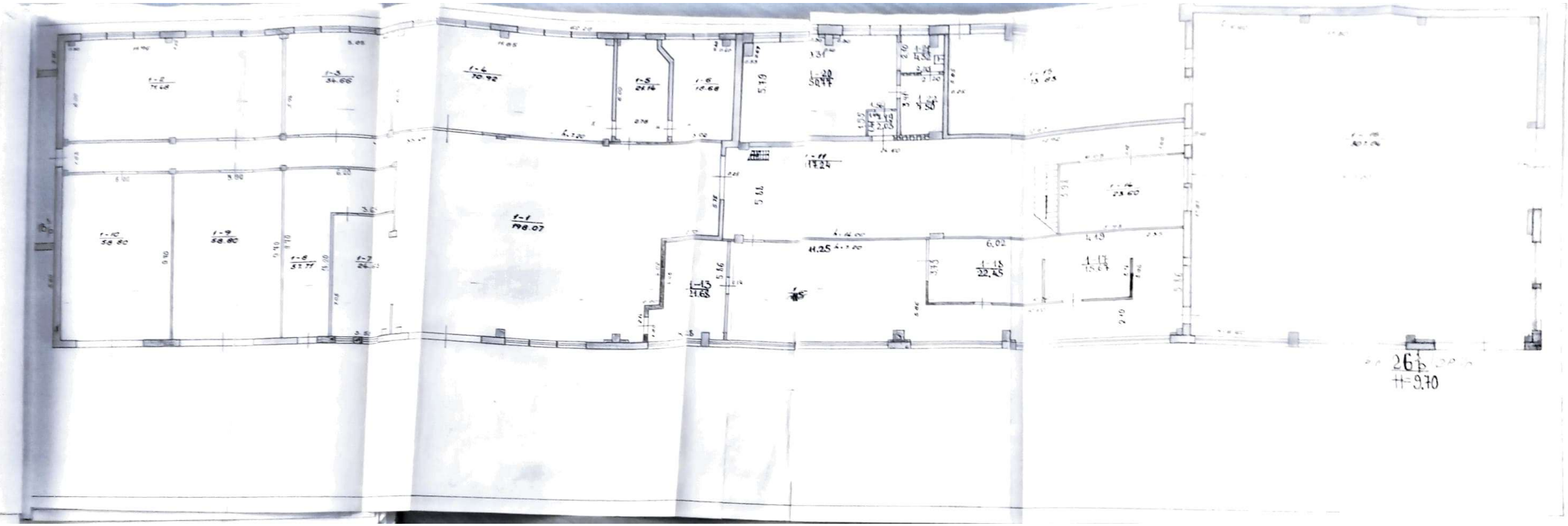
1-1
198.07
1-10
58.80
1-9
58.80
1-8
33.77
1-7
1-6
70.92
1-5
24.14
1-4
14.68
1-11
19.24
11.25
6.02
22.76
26
H=9.70

ANTRESOLÉ

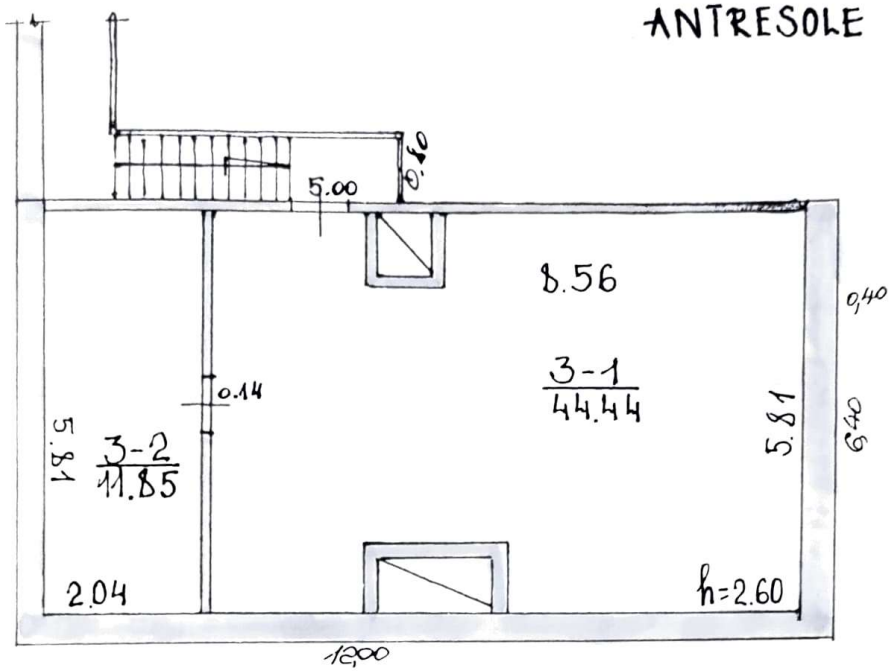
5.00
0.60
8.56
0,40
3-1
44.44
0.14
5.81
6,40
5.81
3-2
11.85
2.04
h=2.60
12,00

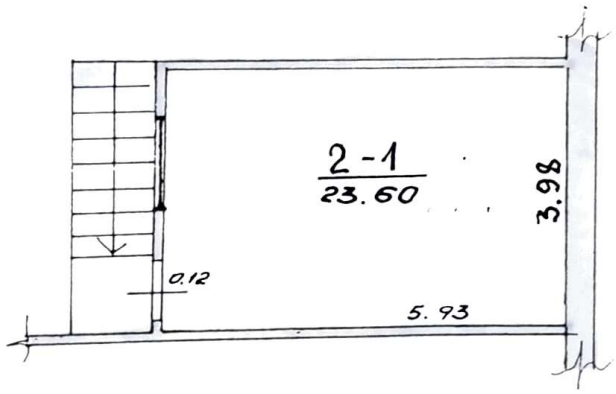
2-1
23.60
3.98
0.12
5.93

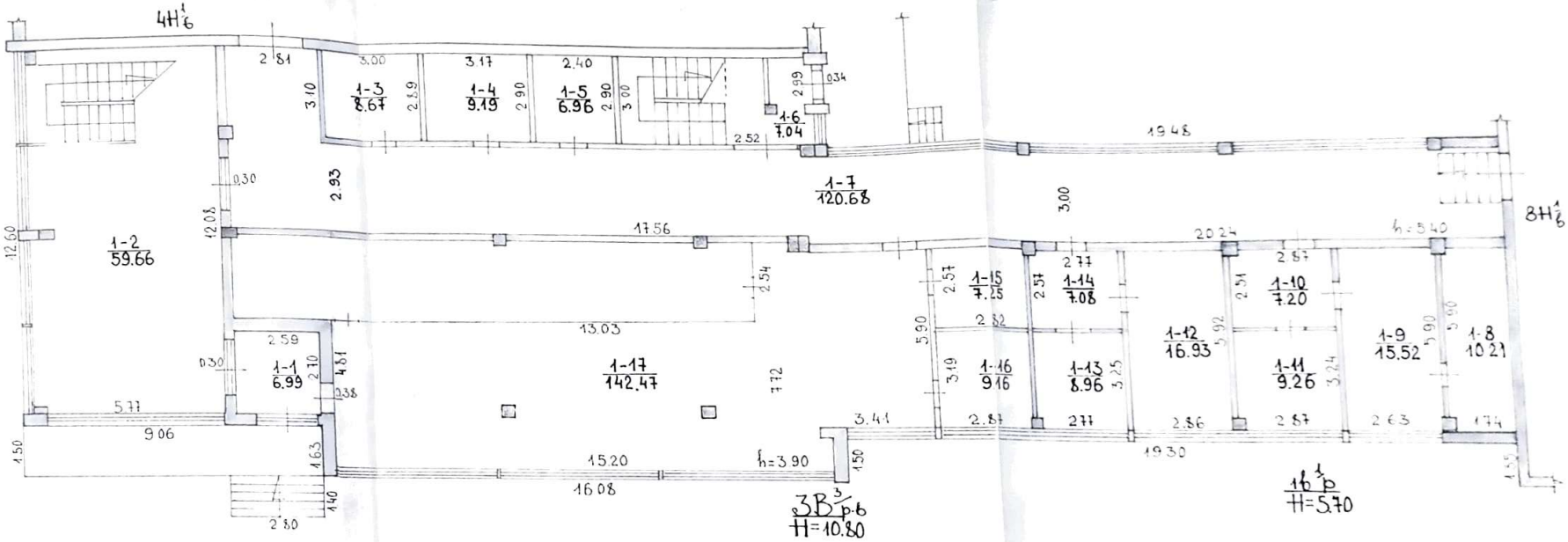
1-2
59.66
1-1
6.99
1-3
8.67
1-4
9.19
1-5
6.96
1-6
7.04
1-7
120.68
1-17
142.47
1-15
7.25
1-14
7.08
1-16
9.16
1-13
8.96
1-12
16.93
1-10
7.20
1-11
9.26
1-9
15.52
1-8
10.21
4H 1/6
8H 1/6
3B 3/p.6
H=10.80
16 1/p
H=5.70
h=3.90
h=3.40

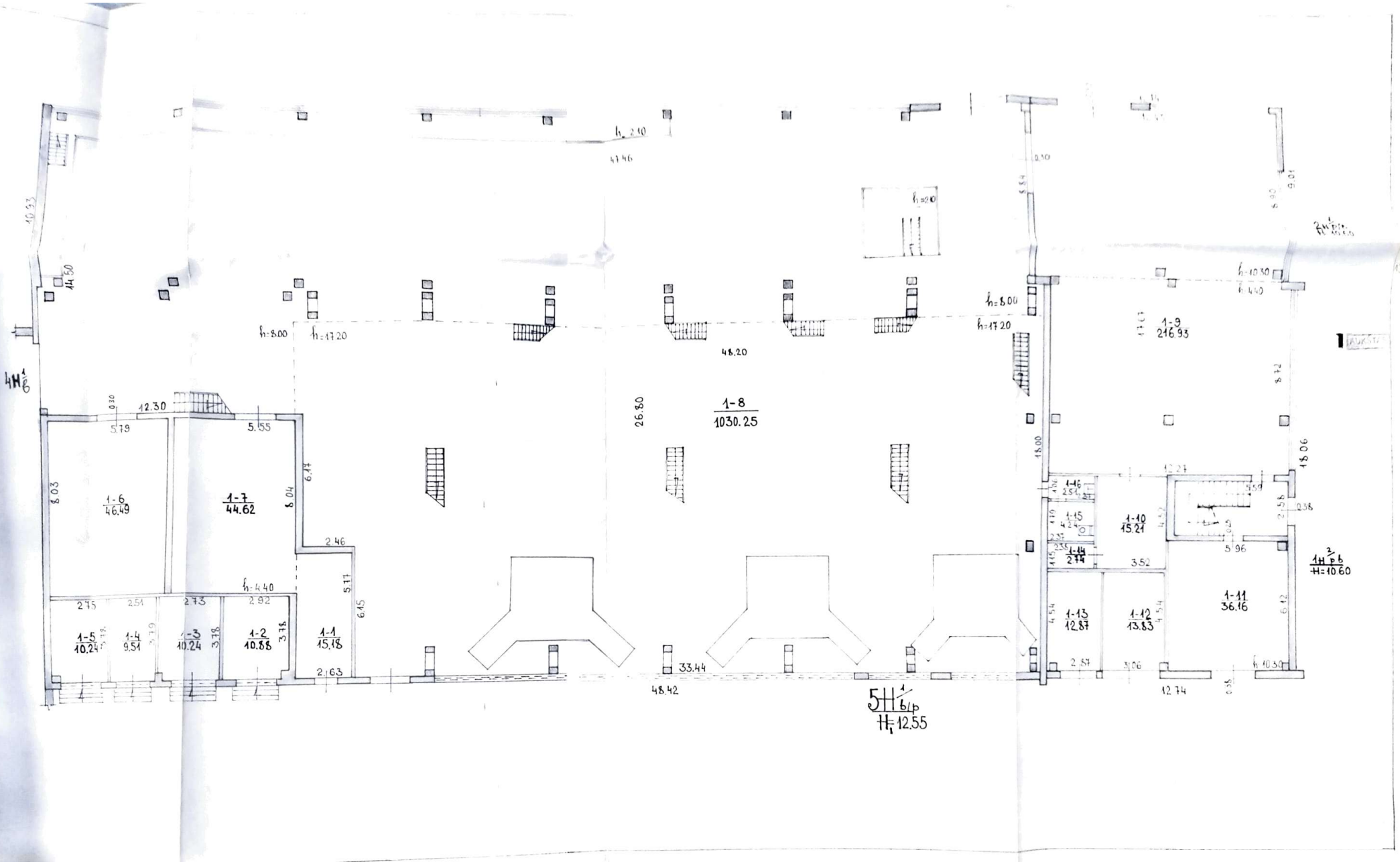
1-6
46.49
1-7
44.62
1-8
1030.25
1-9
216.93
1-5
10.24
1-4
9.51
1-3
10.24
1-2
10.88
1-1
15.18
1-10
15.21
1-11
36.16
1-12
13.83
1-13
12.87
1-14
2.74
1-15
1-16
48.20
48.42
33.44
26.80
12.30
12.74
12.27
h=8.00
h=17.20
h=4.40
h=10.30
h=2.10
h=2.0
5H 1/6p
H1 12.55
4H 1/6
1H 2/p 6
H=10.60

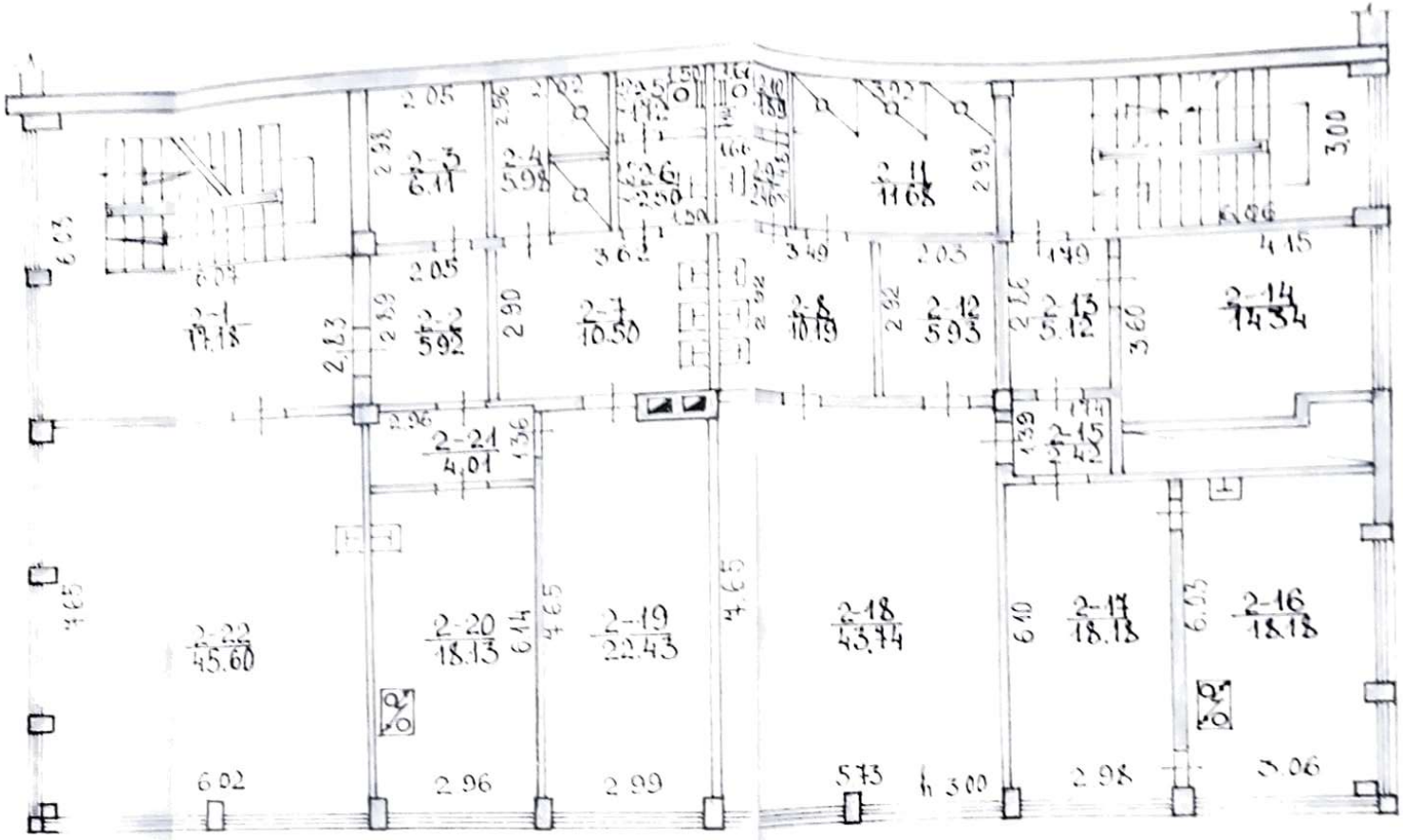
2-1
17.18
2-2
5.92
2-3
6.11
2-4
5.98
2-7
10.50
2-8
10.19
2-11
11.08
2-12
5.93
2-13
5.12
2-14
14.34
2-15
2-16
18.18
2-17
18.13
2-18
43.74
2-19
22.43
2-20
18.13
2-21
4.01
2-22
45.60

RUSYS

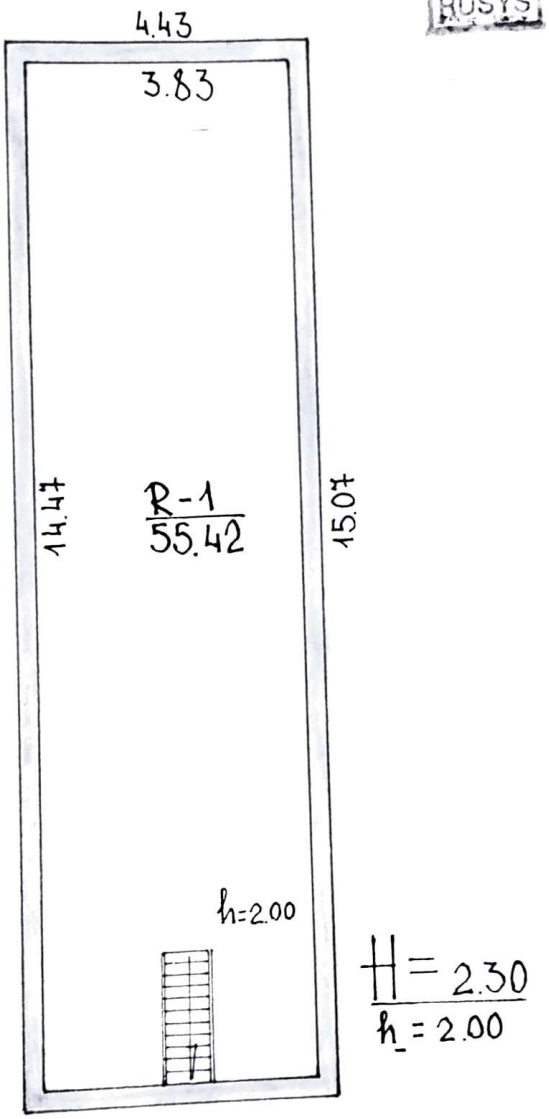

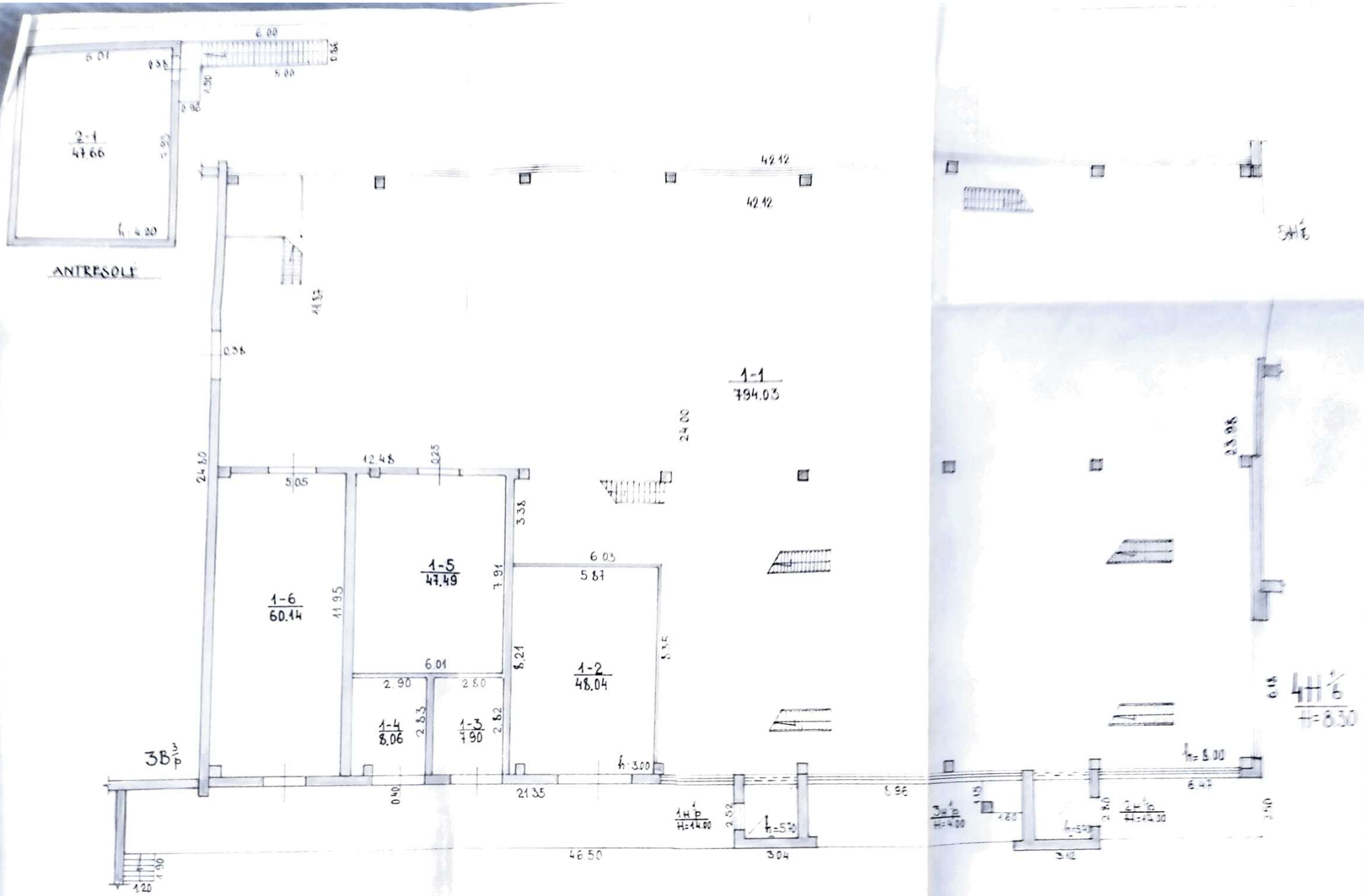
ANTRESOLE
2-1
47.66
1-1
794.03
1-5
47.49
1-6
60.14
1-2
48.04
1-4
8.06
1-3
7.90
3B 3/p
4H 6/6
H=8.50
42.12
42.12
24.00
24.80
12.48
5.05
6.03
5.87
6.01
2.90
2.80
46.50
21.35
3.04
3.12
8.96
6.47

3 AUKŠTAS

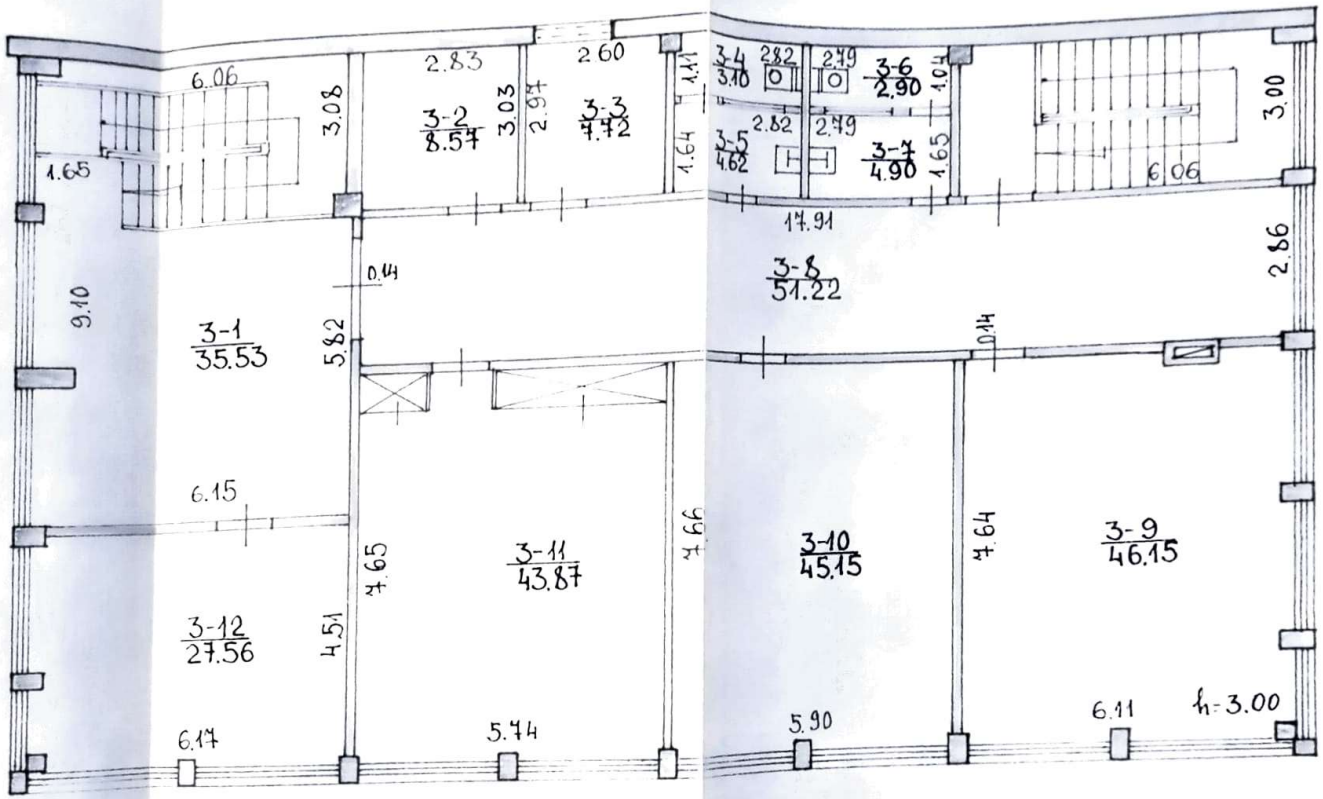
6.06
3.08
2.83
3-2
8.57
3.03
2.97
2.60
3-3
7.72
1.11
1.64
1.65
9.10
0.14
3-1
35.53
5.82
6.15
4.65
3-11
43.87
4.66
3-12
27.56
4.51
6.17
5.74
3-4
3.10
2.82
2.79
3-6
2.90
1.07
2.82
2.79
3-5
4.62
3-7
4.90
1.65
17.91
3-8
51.22
3.00
6.06
2.86
0.14
3-10
45.15
4.64
3-9
46.15
5.90
6.11
h=3.00

AUKŠTAS

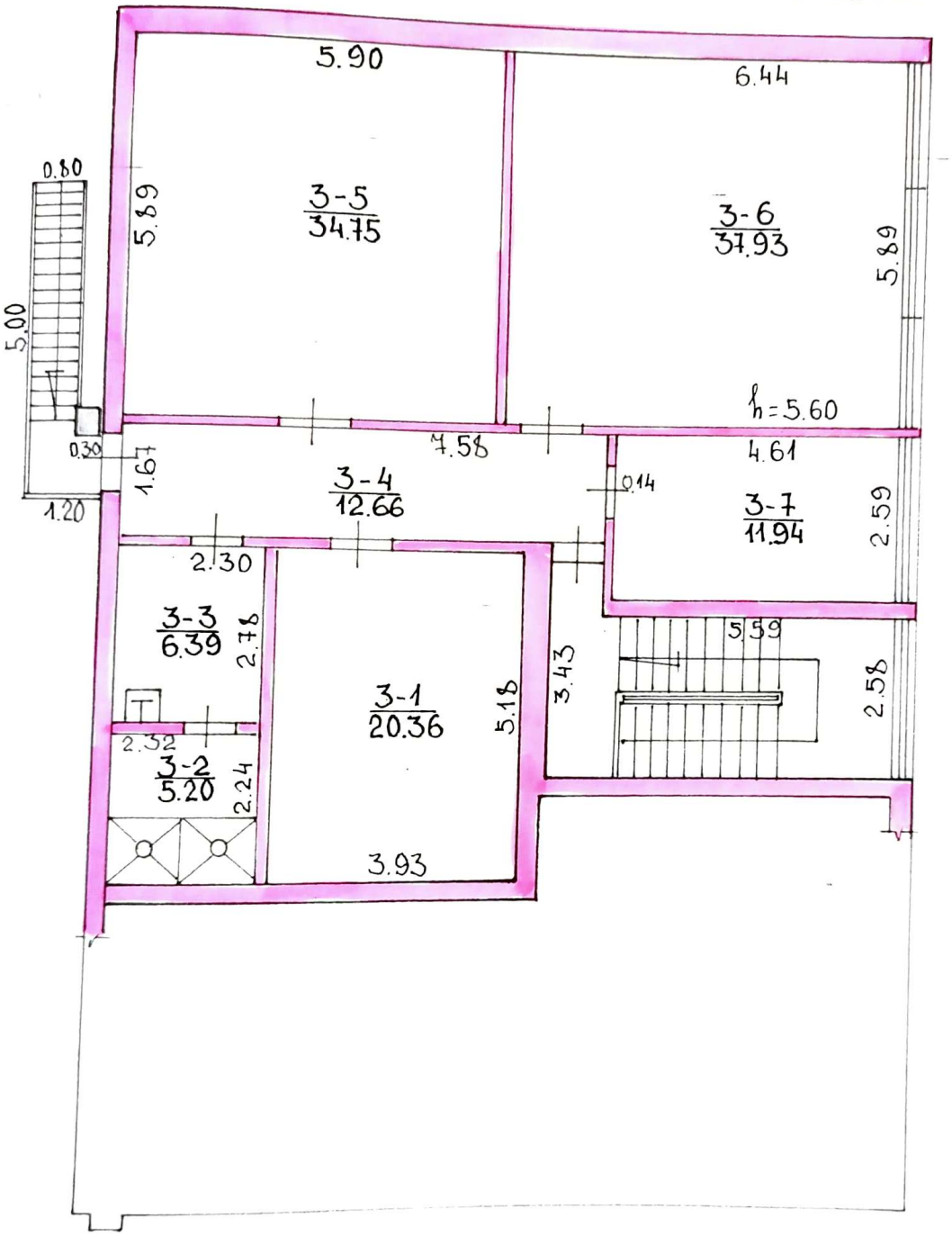
5.90
6.44
0.80
5.89
3-5
34.75
3-6
37.93
5.89
5.00
h=5.60
0.30
1.67
7.58
4.61
3-4
12.66
0.14
3-7
11.94
2.59
1.20
2.30
3-3
6.39
2.78
5.59
3.43
3-1
20.36
5.18
2.58
2.32
3-2
5.20
2.24
3.93

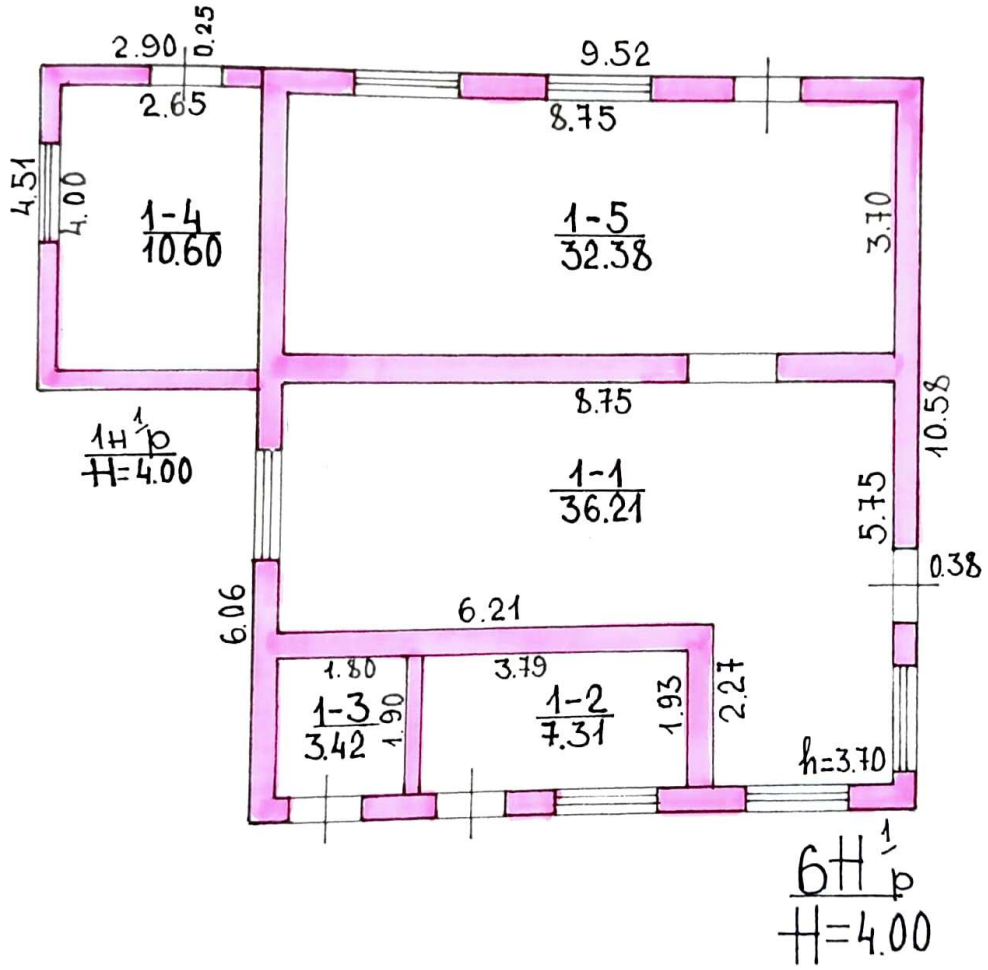
2.90
0.25
2.65
9.52
8.75
4.51
4.00
1-4
10.60
1-5
32.38
3.70
8.75
10.58
1H 1/p
H=4.00
1-1
36.21
5.75
0.38
6.06
6.21
1.80
3.79
1-3
3.42
1.90
1-2
7.31
1.93
2.27
h=3.70
6H 1/p
H=4.00

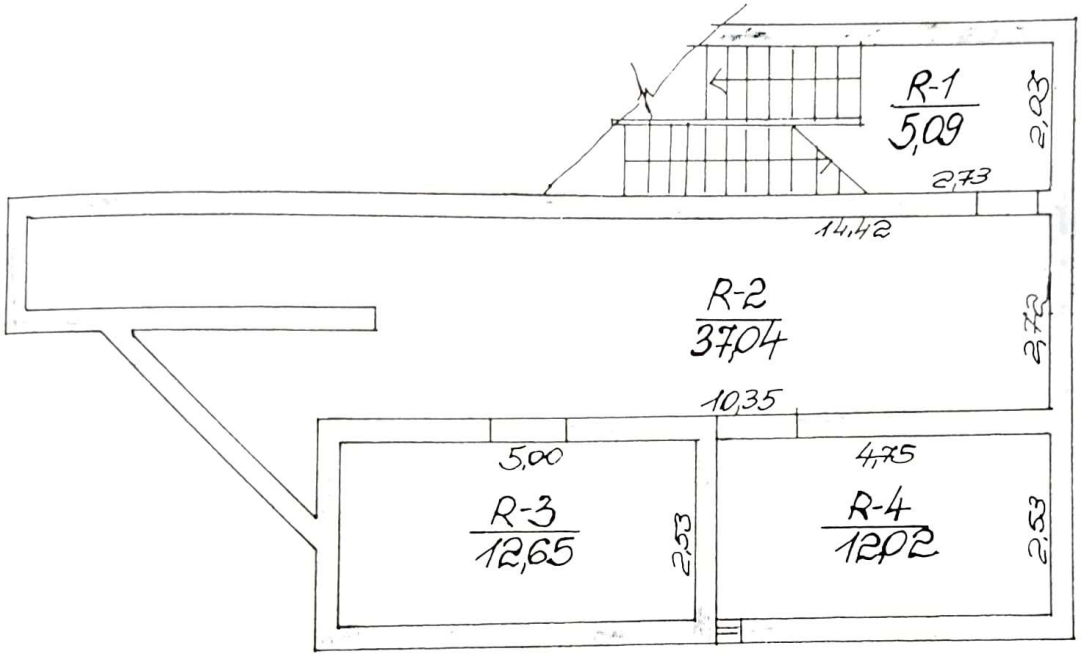
R-1
5,09
2,03
2,73
14,42
R-2
37,04
2,72
10,35
5,00
4,75
R-3
12,65
2,53
R-4
12,02
2,53

RUSYS

1 AUKŠTAS

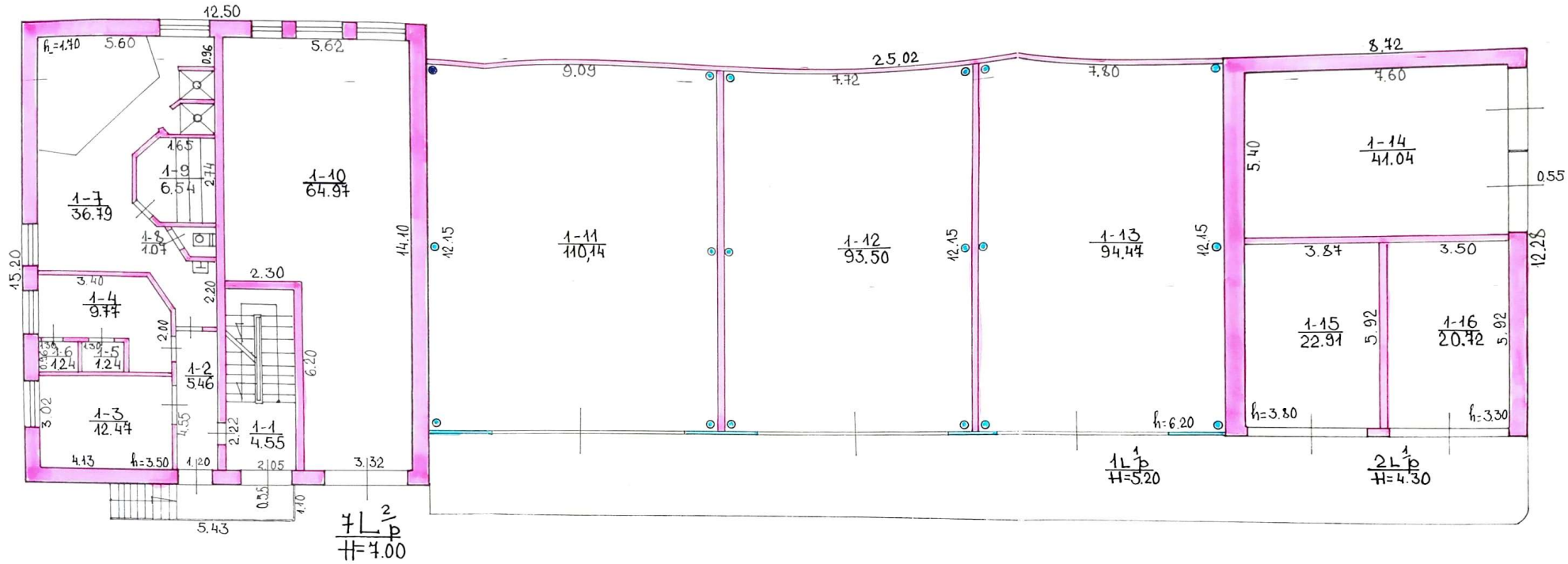
12.50
h=1.70
5.60
0.96
5.62
1-7
36.79
1-9
6.54
1.65
2.74
1-10
64.97
1-8
1.07
15.20
3.40
1-4
9.77
2.00
2.20
2.30
1-6
1.24
1-5
1.24
1-2
5.46
6.20
14.10
3.02
1-3
12.47
4.55
2.22
1-1
4.55
4.13
h=3.50
1.20
2.05
3.32
0.35
1.10
5.43
7L 2/p
H=7.00
12.15
9.09
1-11
110,14
25.02
7.72
1-12
93.50
7.80
1-13
94.44
h=6.20
1L 1/p
H=5.20
8.72
7.60
5.40
1-14
41.04
0.55
3.87
3.50
12.28
1-15
22.91
5.92
1-16
20.72
h=3.30
2L 1/p
H=4.30

AUKŠTAS 2

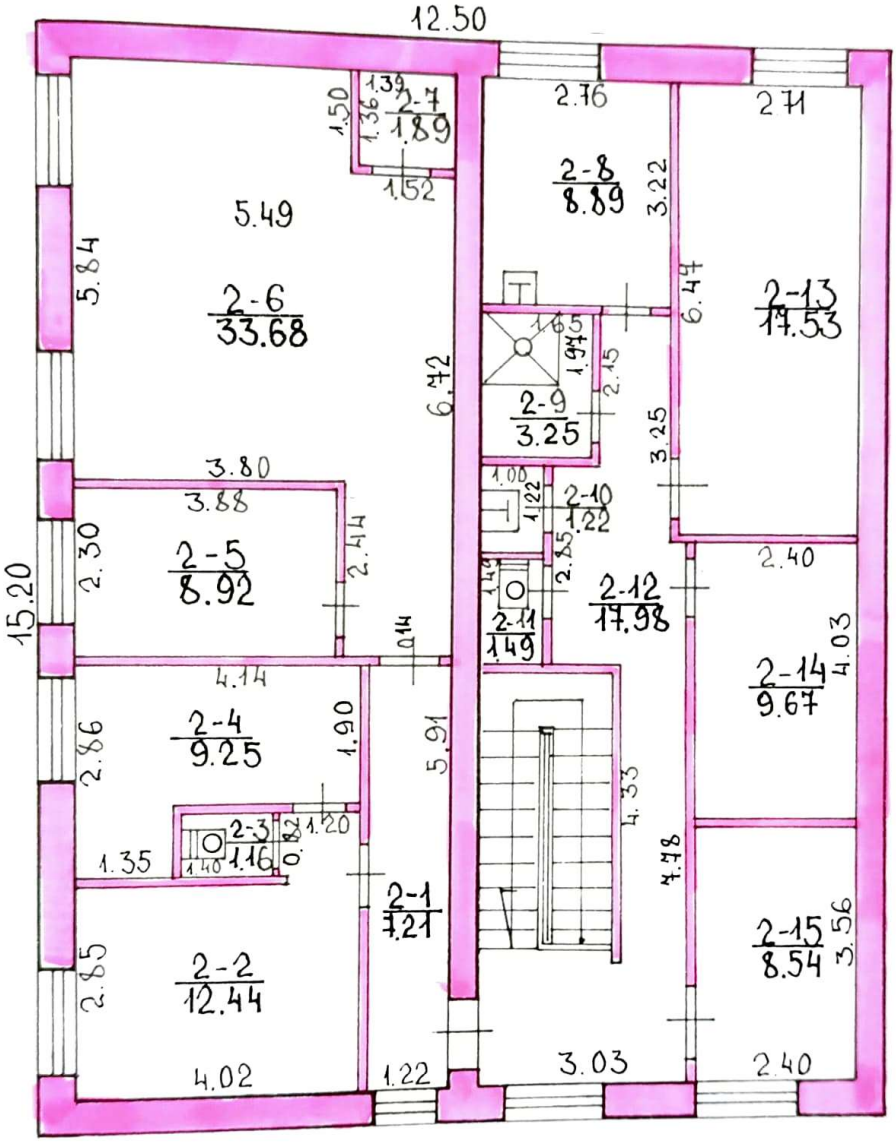
12.50
15.20
2-7
1.89
1.50
1.36
1.39
1.52
5.49
2-6
33.68
5.84
6.72
2.76
2-8
8.89
3.22
2.71
6.47
2-13
17.53
1.65
1.97
2.15
2-9
3.25
3.25
3.80
3.88
2-5
8.92
2.30
2.14
1.00
1.22
2-10
1.22
2.85
2.40
2-12
17.98
2-11
1.49
0.14
4.14
2-14
9.67
4.03
2-4
9.25
2.86
1.90
5.91
4.33
2-3
1.16
1.20
0.82
1.40
1.35
2-1
7.21
4.78
2-15
8.54
3.56
2-2
12.44
2.85
4.02
1.22
3.03
2.40

1-1
243.58
1-11
67.61
1-12
687.51
1-13
31.85
1-14
45.20
1-15
9.08
1-16
20.11
1-10
22.30
1-9
41.95
1-8
17.57
1-7
12.59
1-6
12.44
1-5
14.51
1-4
13.25
1-2
3.14
3H1/6
H=9.00
2H1/6
H=9.00
1H2/6
H=9.00
8H1/6
H=10.60
3B3/6
h=3.30
h=10.30
h=8.70
h=7.30
h=2.70
42.62
42.00
43.89
14.00
13.88
13.54
18.14
18.30
12.34
6.50
5.72
6.05
5.29
4.39
7.50
6.07
1.92
4.77
4.77
1.35
4.25
5.50
18.07
3.92
7.40
0.42
5.69
5.69
11.70
1.23
1.65
4.33
3.06
6.14
2.138
1.42
4.46
0.38
5.90
2.19
2.80
4.45
2.83

2 AUKŠTAS

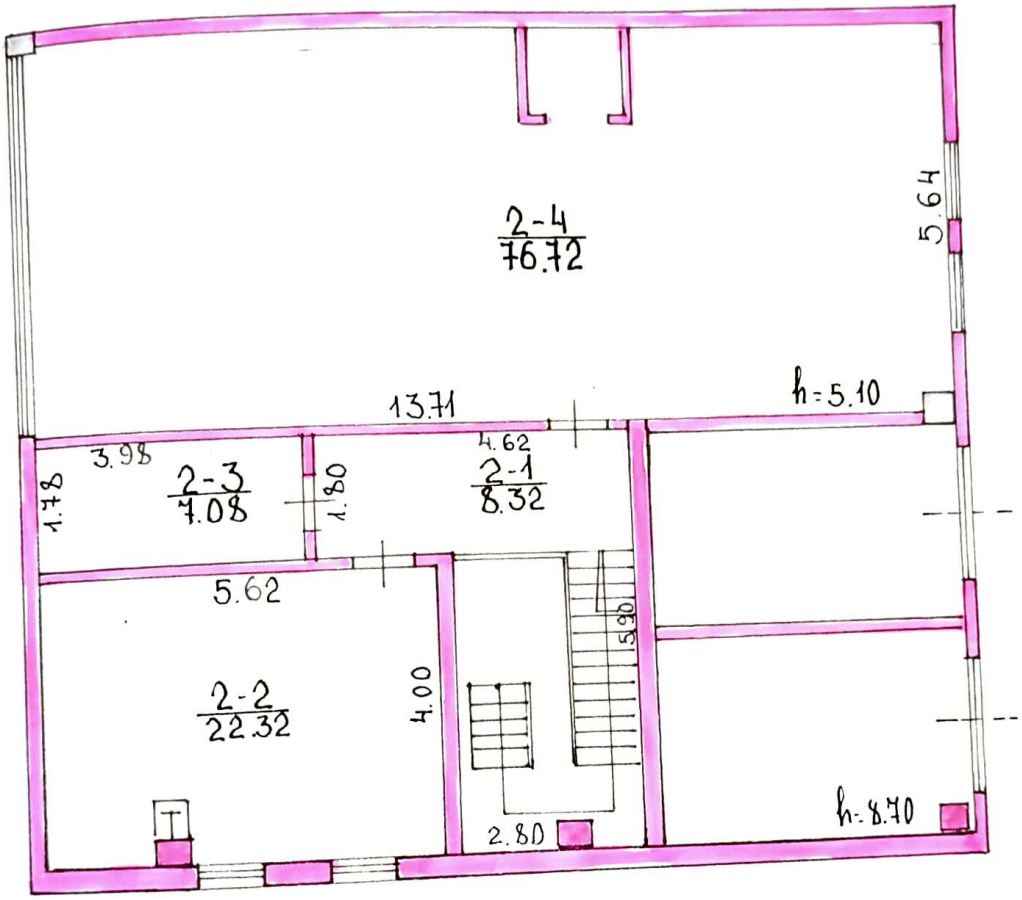
2-4
76.72
5.64
13.71
h=5.10
3.98
2-3
7.08
1.78
1.80
4.62
2-1
8.32
5.62
2-2
22.32
4.00
5.90
2.80
h=8.70

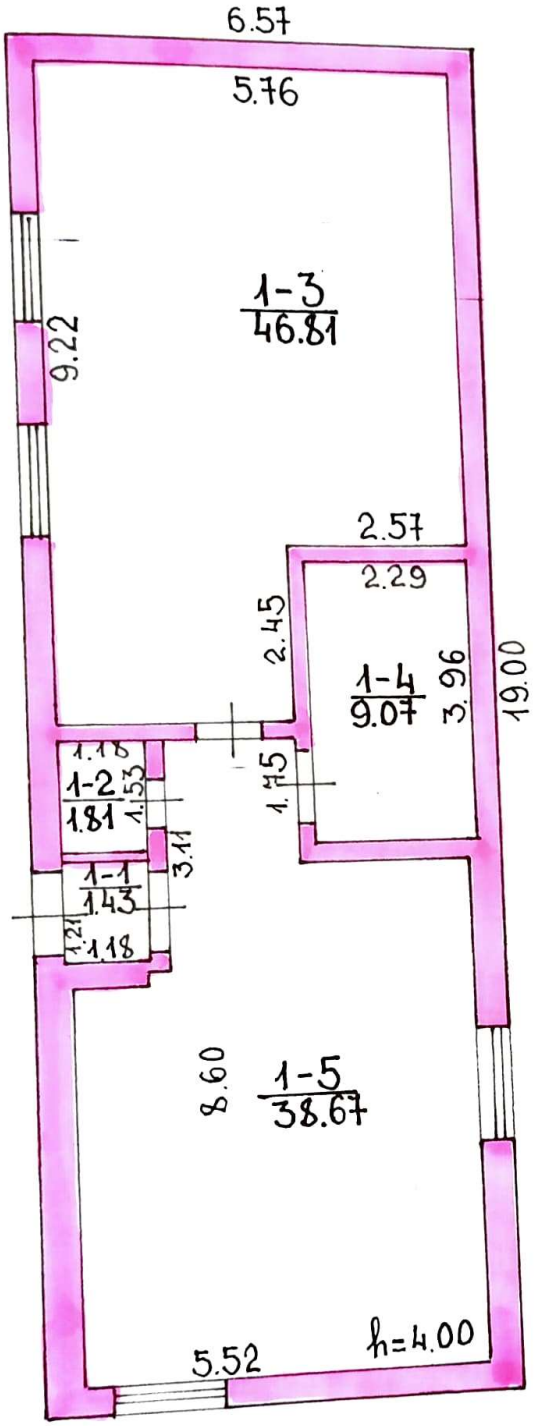

$\frac{9H\frac{1}{p}}{H=4.30}$

ŽEMĖS IR KITO NEKILNOJAMOJO TURTO
KADASTRO IR REGISTRO VALSTYBĖS ĮMONĖ
VILNIAUS FILIALAS

forma Nr. 1

Namų valdos techninės apskaitos kortelė

ATEITIES g-vė, pr., a., al.sk., Nr 12

VEEKIU Seniūnija kaimas

Miestas, ~~rajonas~~	Kvartalas	Sklypas
VILNIUS		

Data	Valdytojas Nuosavybės teisė	Valdoma dalis	Valdymo pagrindas	Paraišos
97.12.31	SPAB „VILNIAUS ŠILUMOS TINKLAI"	1B 3/p=155229	1) LR VYRIAUSYBĖS NUTARIMAS Nr. 675	
		2G 1/p=1421.86	2) LR ĮSTATYMAS Nr. VIII-182 1997.04.08	
		3B 3/p=1008.233	3) SUTARTIS DĖL AKCIJŲ PERDAVIMO	
	6H 1/p = 89,92 m²	4H 1/p=1068.74	4) TURTO PRIĖMIMO-PERDAVIMO AKTAS	
	7L 2/p = 736.80 m²	5H 1/p=1708.52	5) BALANSINĖ PAŽYMA Nr. 601-274 97.12.17.	
	8H 1/p = 1358.89 m²	9H 1/p=9737.16	6) REGISTRACIJOS PAŽYMĖJIMAS Nr. AB97-1050	
	11T 1/p; 12H 1/p; 13T 1/p; 14H 1/p; 15T 1/p; 16G 1/p; 17T 1/p; 18T 1/p; 19T 1/p; 20G 1/p	10G 1/p=817.40	7) ĮSTATAI	

VILNIAUS FILIALAS PAŽYMOMS Nr. 1 Žemės nekilnojamojo turto kadastro ir registro valstybės įmonė

Žemės sklypo plotas

Data	Užstatytas plotas: viso m²	Užstatytas plotas: viso %	po pagr. pastatais	po ūkio pastatais	Neužstatytas plotas: Kiemas: viso kiemo	iš to skaič.: asfaltas betonas	lauko akmenys	šaligatvis	sodas	daržas	gėlynas	vejn	nenaudingas plotas	kitos žemės	viso neužstatyto ploto	Bendras plotas: išsitirta ~~išp rikto nuosavyb~~	naudojama
														14705	24133	33704	33704
97.X.10	9571	28	2740	1831	9378	9240		138									

Pastatų skaičius sklype ir jų plotas

Data	Pagrindinių pastatų skaičius	Pagalbinių pastatų skaičius	Viso pastatų	Gyvenamųjų patalpų: butų sk.	gyv. kamb. sk.	bendrasis plotas	naudingasis plotas: gyv. kamb. plotas	darbo (verslo) plotas	pagalbinės patalpų plotas	kito plotai: rūsio patalpų plotas	garažo patalpų plotas	techninių patalpų plotas	Negyvenamųjų pat.: bendrasis plotas	pagrindinis plotas	pagalbinis plotas	Viso bendrasis plotas
													9860,94	5333,19	4527,75	9860,94
1997.X.10	10	20	30													

1A forma
Bylos Nr. 16448

Pagrindinio pastato, jo dalių ir priestatų kadastro duomenys

Adresas			
	Savivaldybė	Vilniaus m. sav.	
	Seniūnija		
	Miestas	Vilnius	
	Gatvė, Nr.	Ateities g.	12

Pagrindinio pastato ir jo dalių kadastro duomenys

Kadastro duomenys	Kodas	Pagrindinis pastatas	Rūsys (pusrūsis)	Pastogės patalpos
Duomenys užfiksuoti	X	2003 05 20	1997 10 10	
Pažymėjimas plane	X	1 B 3/b (b.p.1 B 3/p)	R	
Paskirtis		Administracinė	X	X
Pavadinimas	X	Administracinis pastatas	X	X
Statybos metai	X	1986	1986	
Rekonstrukcijos metai	X	2003		
Baigtumas %	X	100	100	
Aukštų skaičius	X	3	X	X
Tūris kub.m	X	4817	943	
Bendras plotas kv.m	X	1190,11	379,54	
Pamatai		Betono blokai	X	X
Sienos		Gelžbet. (sieniniai) blokai su šil.izol.	Betono blokai	
Perdangos		Gelžbetonio plokščių	Gelžbetonio plokščių	
Stogo konstrukcija		Gelžbetonio plokštės	X	X
Stogo danga		Ruloninė danga	X	X
Išorės apdaila		Plytos, dažyta	Granito tinkas	
Pertvaros		Plytų mūras	Nėra	
Grindys		Linoleumas , laminatas	Betonas	
Langai		Mediniai , plastikiniai	Nėra	
Durys		Faneruotos- laminuotos	Medinės	
Vidaus apdaila		Tinkas, dažyta	Nėra	
Šildymas		Centrinis		
Vandentiekis		Miesto tinklų		
Kanalizacija		Miesto tinklų		
Dujos		Nėra		
Karštas vanduo		Yra		
Elektra		Yra		
Viryklė		Nėra		

Viso pastato	
Bendras plotas kv.m	1569,65
Baigtumas %	100
Užstatytas plotas kv.m	587
Tūris kub.m	5760
Stogo plotas kv.m	

Pagrindinio pastato dalių, priestatų kadastro duomenys

Kadastro duomenys			
Duomenys užfiksuoti	2003 05 20		
Pažymėjimas plane	1 b 1/p		
Pavadinimas	Terasa		
Statybos metai	1986		
Rekonstrukcijos metai			
Baigtumas %	100		
Aukštų skaičius	1		
Tūris kub.m			
Bendras plotas kv.m			
Pamatai	Betono blokai		
Sienos	Plytų mūras		
Perdangos	Gelžbetonio plokščių		
Stogo konstrukcija	Gelžbetonio plokštės		
Stogo danga	Ruloninė danga		
Išorės apdaila	Plytos		
Pertvaros	Nėra		
Grindys	Betonas		
Langai	Nėra		
Durys	Nėra		
Vidaus apdaila	Nėra		

Kadastro duomenys			
Duomenys užfiksuoti			
Pažymėjimas plane			
Pavadinimas			
Statybos metai			
Rekonstrukcijos metai			
Baigtumas %			
Aukštų skaičius			
Tūris kub.m			
Bendras plotas kv.m			
Pamatai			
Sienos			
Perdangos			
Stogo konstrukcija			
Stogo danga			
Išorės apdaila			
Pertvaros			
Grindys			
Langai			
Durys			
Vidaus apdaila			

1A forma
Bylos Nr. 16448

Pagrindinio pastato, jo dalių ir priestatų kadastro duomenys

Adresas			
	Gatvė, Nr.	Ateities g.	12
	Kaimas(miestelis)		
	Miestas	Vilnius	
	Savivaldybė	Vilniaus m.	

Pagridinio pastato ir jo dalių kadastro duomenys

Kadastro duomenys	Kodas	Pagrindinis pastatas	Rūsys (pusrūsis)	Pastogės patalpos
Duomenys užfiksuoti	X	1997 10 10		
Pažymėjimas plane	X	2P1p		
Paskirtis		Gamybos	X	X
Pavadinimas	X	Dirbtuvės	X	X
Statybos metai	X	1986		
Rekonstrukcijos metai	X	_		
Baigtumas %	X	100		
Aukštų skaičius	X	1	X	X
Tūris kub.m	X	13764		
Bendras plotas kv.m	X	1421.86		
Pamatai		Betono	X	X
Sienos		Plytų mūras, betonas		
Perdangos		Gelžbetonio plokščių		
Stogo konstrukcija		Sutapdintas	X	X
Stogo danga		Ruloninė	X	X
Išorės apdaila		_		
Pertvaros		Plytų mūras		
Grindys		Betonas		
Langai		Mediniai		
Durys		Metaliniai vartai		
Vidaus apdaila		Tinkas, dažyta		
Šildymas		Centrinis		
Vandentiekis		_		
Kanalizacija		_		
Dujos		Nėra		
Karštas vanduo		_		
Elektra		Yra		
Viryklė		Nėra		

Viso pastato	
Bendras plotas kv.m	1421.86
Baigtumas %	100
Užstatytas plotas kv.m	1451
Tūris kub.m	13764
Stogo plotas kv.m	

8 priedas
1A forma

Bylos Nr. 16448

Pagrindinio pastato, jo dalių ir priestatų kadastro duomenys

Adresas			
	Gatvė, Nr.	ATEITIES	12
	Kaimas (miestelis)		
	Miestas	VILNIUS	
	Savivaldybė	VILNIAUS M	

Pagrindinio pastato ir jo dalių kadastro duomenys

Kadastro duomenys	Kodas	Pagrindinis pastatas	Rūsys (pusrūsis)	Pastogės patalpos
Duomenys užfiksuoti	X	1997 10 10		
Pažymėjimas plane	X	3B3/P		
Paskirtis		ADMINISTRACINĖ	X	X
Pavadinimas	X	ADMINISTRACINIS PASTAT.	X	X
Statybos metai	X	1976		
Rekonstrukcijos metai	X			
Baigtumas %	X	100		
Aukštų skaičius	X	3	X	X
Tūris m³	X	3911		
Bendras plotas m²	X	848.16		
Pamatai		BETONINIAI	X	X
Sienos		PLYTŲ MŪRO		
Perdangos		GELŽBETONIO		
Stogo konstrukcija		SUTAPDINTA	X	X
Stogo danga		RULONINĖ	X	X
Išorės apdaila				
Pertvaros		PLYTINĖS		
Grindys		BETONINĖS, LINOLEUM.		
Langai		MEDINIAI		
Durys		MEDINĖS		
Vidaus apdaila				
Šildymas		CENTRINIS		
Vandentiekis		MIESTO		
Kanalizacija		MIESTO		
Dujos				
Karštas vanduo		YRA		
Elektra		YRA		
Viryklė				

Viso pastato	
Bendras plotas m²	1008.73
Baigtumas %	100
Užstatytas plotas m²	566
Tūris m³	5010
Stogo plotas m²	616

Pagrindinio pastato dalių, priestatų kadastro duomenys

Kadastro duomenys	Priestatas		
Duomenys užfiksuoti	1997 10 10		
Pažymėjimas plane	18 1/p		
Pavadinimas	PRIESTATAS		
Statybos metai	1976		
Rekonstrukcijos metai			
Baigtumas %	100		
Aukštų skaičius	1		
Tūris m^3	1099		
Bendras plotas m^2	160.57		
Pamatai	BETONINIAI		
Sienos	PLYTŲ MŪRO		
Perdangos	G/BETONIO		
Stogo konstrukcija	SUTAPDINTA		
Stogo danga	RULONINĖ		
Išorės apdaila			
Pertvaros	PLYTŲ MŪRO		
Grindys	CEMENTO		
Langai	MEDINIAI		
Durys	MEDINĖS		
Vidaus apdaila	TINKUOTA, DAŽYTA		

Kadastro duomenys			
Duomenys užfiksuoti			
Pažymėjimas plane			
Pavadinimas			
Statybos metai			
Rekonstrukcijos metai			
Baigtumas %			
Aukštų skaičius			
Tūris m^3			
Bendras plotas m^2			
Pamatai			
Sienos			
Perdangos			
Stogo konstrukcija			
Stogo danga			
Išorės apdaila			
Pertvaros			
Grindys			
Langai			
Durys			
Vidaus apdaila			

1A forma
Bylos Nr. 16448

Pagrindinio pastato, jo dalių ir priestatų kadastro duomenys

Adresas			
	Gatvė, Nr.	Ateities g.	12
	Kaimas(miestelis)		
	Miestas	Vilnius	
	Savivaldybė	Vilniaus m.	

Pagridinio pastato ir jo dalių kadastro duomenys

Kadastro duomenys	Kodas	Pagrindinis pastatas	Rūsys (pusrūsis)	Pastogės patalpos
Duomenys užfiksuoti	X	1997 10 10	1997 10 10	
Žymėjimas plane	X	4H1b	R	
Paskirtis		Kita	X	X
Pavadinimas	X	Katilinė	X	X
Statybos metai	X	1976	1976	
Rekonstrukcijos metai	X	_	_	
Baigtumas %	X	100	100	
Aukštų skaičius	X	1	X	X
Tūris kub.m	X	8841	154	
Bendras plotas kv.m	X	1013.32	55.42	
Pamatai		Betono	X	X
Sienos		Plytų mūras, betono	Betono	
Perdangos		Gelžbetonio plokščių	Gelžbetonio plokščių	
Stogo konstrukcija		Sutapdintas	X	X
Stogo danga		Ruloninė	X	X
Išorės apdaila		_	_	
Pertvaros		Plytų mūras	_	
Grindys		Betonas	Betonas	
Langai		Mediniai	_	
Durys		Medinės	_	
Vidaus apdaila		Tinkas, dažyta	_	
Šildymas		Centrinis		
Vandentiekis		_		
Kanalizacija		_		
Dujos		Nėra		
Karštas vanduo		_		
Elektra		Yra		
Viryklė		Nėra		

Viso pastato	
Bendras plotas kv.m	1068.74
Baigtumas %	100
Užstatytas plotas kv.m	1160
Tūris kub.m	9220
Stogo plotas kv.m	

Pagrindinio pastato dalių, priestatų kadastro duomenys

Kadastro duomenys	Priestatas	Priestatas	
Duomenys užfiksuoti	1997 10 10	1997 10 10	
Pažymėjimas plane	1h1p	2h1p	
Pavadinimas	Priestatas	Priestatas	
Statybos metai	1976	1976	
Rekonstrukcijos metai	_	_	
Baigtumas %	100	100	
Aukštų skaičius	1	1	
Tūris kub.m	105	120	
Bendras plotas kv.m	_	_	
Pamatai	Betono	Betono	
Sienos	Plytų mūras	Plytų mūras	
Perdangos	Gelžbetonio plokščių	Gelžbetonio plokščių	
Stogo konstrukcija	Sutapdintas	Sutapdintas	
Stogo danga	Ruloninė	Ruloninė	
Išorės apdaila	_	_	
Pertvaros	Nėra	Nėra	
Grindys	Nėra	Nėra	
Langai	Yra	Yra	
Durys	_	_	
Vidaus apdaila	Tinkas,dažyta	Tinkas,dažyta	

Kadastro duomenys			
Duomenys užfiksuoti			
Pažymėjimas plane			
Pavadinimas			
Statybos metai			
Rekonstrukcijos metai			
Baigtumas %			
Aukštų skaičius			
Tūris kub.m			
Bendras plotas kv.m			
Pamatai			
Sienos			
Perdangos			
Stogo konstrukcija			
Stogo danga			
Išorės apdaila			
Pertvaros			
Grindys			
Langai			
Durys			
Vidaus apdaila			

1A forma
Bylos Nr. 16448

Pagrindinio pastato, jo dalių ir priestatų kadastro duomenys

Adresas			
	Gatvė, Nr.	Ateities g.	12
	Kaimas(miestelis)		
	Miestas	Vilnius	
	Savivaldybė	Vilniaus m.	

Pagridinio pastato ir jo dalių kadastro duomenys

Kadastro duomenys	Kodas	Pagrindinis pastatas	Rūsys (pusrūsis)	Pastogės patalpos
Duomenys užfiksuoti	X	1997 10 10	1997 10 10	
Pažymėjimas plane	X	5H1b	R	
Paskirtis		Kita	X	X
Pavadinimas	X	Katilinė	X	X
Statybos metai	X	1979	1979	
Rekonstrukcijos metai	X	_	_	
Baigtumas %	X	100	100	
Aukštų skaičius	X	1	X	X
Tūris kub.m	X	16743	2297	
Bendras plotas kv.m	X	1404.03	_	
Pamatai		Betono	X	X
Sienos		Plytų mūras, betono	Betono	
Perdangos		Gelžbetonio plokščių	_	
Stogo konstrukcija		Sutapdintas	X	X
Stogo danga		Rulonine	X	X
Išorės apdaila		_	_	
Pertvaros		Plytū mūras	_	
Grindys		Betonas	Betonas	
Langai		Mediniai	_	
Durys		Medinės	_	
Vidaus apdaila		Tinkas, dažyta	_	
Šildymas		Centrinis		
Vandentiekis		Miesto		
Kanalizacija		Miesto		
Dujos		Nėra		
Karštas vanduo		Yra		
Elektra		Yra		
Viryklė		Nėra		

Viso pastato	
Bendras plotas kv.m	1708.52
Baigtumas %	100
Užstatytas plotas kv.m	1688
Tūris kub.m	22726
Stogo plotas kv.m	_

Pagrindinio pastato dalių, priestatų kadastro duomenys

Kadastro duomenys	Priestatas	Priestatas	
Duomenys užfiksuoti	1997 10 10	1997 10 10	
Pažymėjimas plane	1ħ1b	2ħ1b	
Pavadinimas	Priestatas	Priestatas	
Statybos metai	1979	1979	
Rekonstrukcijos metai	_	_	
Baigtumas %	100	100	
Aukštų skaičius	1	1	
Tūris kub.m	1217	2469	
Bendras plotas kv.m	87.56	216.93	
Pamatai	Betono	Betono	
Sienos	Betono,plytų mūras	Betono	
Perdangos	Gelžbetonio plokščių	Gelžbetonio plokščių	
Stogo konstrukcija	Sutapdintas	Sutapdintas	
Stogo danga	Ruloninė	Ruloninė	
Išorės apdaila	_	_	
Pertvaros	Plytų mūras	Nėra	
Grindys	Betonas	Betonas	
Langai	Nėra	Mediniai	
Durys	Medinės, metal.vartai	Metaliniai vartai	
Vidaus apdaila	Tinkas,dažyta	Tinkas,dažyta	

Kadastro duomenys			
Duomenys užfiksuoti			
Pažymėjimas plane			
Pavadinimas			
Statybos metai			
Rekonstrukcijos metai			
Baigtumas %			
Aukštų skaičius			
Tūris kub.m			
Bendras plotas kv.m			
Pamatai			
Sienos			
Perdangos			
Stogo konstrukcija			
Stogo danga			
Išorės apdaila			
Pertvaros			
Grindys			
Langai			
Durys			
Vidaus apdaila			

1A forma
Bylos Nr. 16448

Pagrindinio pastato, jo dalių ir priestatų kadastro duomenys

Adresas			
	Gatvė, Nr.	Ateities g.	12
	Kaimas(miestelis)		
	Miestas	Vilnius	
	Savivaldybė	Vilniaus m.	

Pagridinio pastato ir jo dalių kadastro duomenys

Kadastro duomenys	Kodas	Pagrindinis pastatas	Rūsys (pusrūsis)	Pastogės patalpos
Duomenys užfiksuoti	X	1997 10 10		
Pažymėjimas plane	X	6P1p		
Paskirtis		Gamybos	X	X
Pavadinimas	X	Gamybinis pastatas	X	X
Statybos metai	X	1979		
Rekonstrukcijos metai	X	_		
Baigtumas %	X	100		
Aukštų skaičius	X	1	X	X
Tūris kub.m	X	403		
Bendras plotas kv.m	X	79.32		
Pamatai		Betono	X	X
Sienos		Plytų mūras		
Perdangos		Gelžbetonio plokščių		
Stogo konstrukcija		Sutapdintas	X	X
Stogo danga		Ruloninė	X	X
Išorės apdaila		_		
Pertvaros		Plytų mūras		
Grindys		Betonas		
Langai		Mediniai		
Durys		Medinės		
Vidaus apdaila		Tinkas, dažyta		
Šildymas		Centrinis		
Vandentiekis		_		
Kanalizacija		_		
Dujos		Nėra		
Karštas vanduo		_		
Elektra		Yra		
Viryklė		Nėra		

Viso pastato	
Bendras plotas kv.m	89.92
Baigtumas %	100
Užstatytas plotas kv.m	114
Tūris kub.m	455
Stogo plotas kv.m	_

Pagrindinio pastato dalių, priestatų kadastro duomenys

Kadastro duomenys	Priestatas	Priestatas	
Duomenys užfiksuoti	1997 10 10		
Pažymėjimas plane	1p1p		
Pavadinimas	Priestatas		
Statybos metai	1979		
Rekonstrukcijos metai	_		
Baigtumas %	100		
Aukštų skaičius	1		
Tūris kub.m	52		
Bendras plotas kv.m	10.60		
Pamatai	Betono		
Sienos	Plytų mūras		
Perdangos	Gelžbetonio plokščių		
Stogo konstrukcija	Sutapdintas		
Stogo danga	Ruloninė		
Išorės apdaila	_		
Pertvaros	Nėra		
Grindys	Betonas		
Langai	Mediniai		
Durys	Medinės		
Vidaus apdaila	Tinkas,dažyta		

Kadastro duomenys			
Duomenys užfiksuoti			
Pažymėjimas plane			
Pavadinimas			
Statybos metai			
Rekonstrukcijos metai			
Baigtumas %			
Aukštų skaičius			
Tūris kub.m			
Bendras plotas kv.m			
Pamatai			
Sienos			
Perdangos			
Stogo konstrukcija			
Stogo danga			
Išorės apdaila			
Pertvaros			
Grindys			
Langai			
Durys			
Vidaus apdaila			

1A forma
Bylos Nr. 16448

Pagrindinio pastato, jo dalių ir priestatų kadastro duomenys

Adresas			
	Gatvė, Nr.	Ateities g.	12
	Kaimas(miestelis)		
	Miestas	Vilnius	
	Savivaldybė	Vilniaus m.	

Pagridinio pastato ir jo dalių kadastro duomenys

Kadastro duomenys	Kodas	Pagrindinis pastatas	Rūsys (pusrūsis)	Pastogės patalpos
Duomenys užfiksuoti	X	1997 10 10	1997 10 11	
Pažymėjimas plane	X	7L2p	R	
Paskirtis		Paslaugų	X	X
Pavadinimas	X	Buitinis pastatas	X	X
Statybos metai	X	1992	1992	
Rekonstrukcijos metai	X	_	_	
Baigtumas %	X	100	100	
Aukštų skaičius	X	2	X	X
Tūris kub.m	X	1330	225	
Pendras plotas kv.m	X	287.22	66.80	
Pamatai		Betono	X	X
Sienos		Plytų mūras	Betono blokai	
Perdangos		Gelžbetonio plokščių	Gelžbetonio plokščių	
Stogo konstrukcija		Sutapdintas	X	X
Stogo danga		Ruloninė	X	X
Išorės apdaila		_	_	
Pertvaros		Plytų mūras	Betono blokai	
Grindys		Betonas, linoleumas	Betonas	
Langai		Mediniai	Mediniai	
Durys		Medinės, metalin.vartai	Medinės	
Vidaus apdaila		Tinkas, dažyta	Tinkas	
Šildymas		Centrinis		
Vandentiekis		Miesto		
Kanalizacija		Miesto		
Dujos		Nėra		
Karštas vanduo		Yra		
Elektra		Yra		
Viryklė		Nėra		

Viso pastato	
Bendras plotas kv.m	736.80
Baigtumas %	100
Užstatytas plotas kv.m	610
Tūris kub.m	3613
Stogo plotas kv.m	_

Pagrindinio pastato dalių, priestatų kadastro duomenys

Kadastro duomenys	Priestatas	Priestatas	
Duomenys užfiksuoti	1997 10 10	1997 10 10	
Pažymėjimas plane	111p	211p	
Pavadinimas	Sandėlis	Garažas	
Statybos metai	1992	1992	
Rekonstrukcijos metai	_	_	
Baigtumas %	100	100	
Aukštų skaičius	1	1	
Tūris kub.m	1598	460	
Bendras plotas kv.m	298.11	84.67	
Pamatai	Betono	Betono	
Sienos	Plytų mūras	Betono	
Perdangos	Gelžbetonio plokščių	Gelžbetonio plokščių	
Stogo konstrukcija	Sutapdintas	Sutapdintas	
Stogo danga	Ruloninė	Ruloninė	
Išorės apdaila	_	_	
Pertvaros	Plytų mūras	Nėra	
Grindys	Betonas	Betonas	
Langai	Mediniai	Mediniai	
Durys	Vartai	Metaliniai vartai	
Vidaus apdaila	Tinkas,dažyta	Tinkas,dažyta	

Kadastro duomenys			
Duomenys užfiksuoti			
Pažymėjimas plane			
Pavadinimas			
Statybos metai			
Rekonstrukcijos metai			
Baigtumas %			
Aukštų skaičius			
Tūris kub.m			
Bendras plotas kv.m			
Pamatai			
Sienos			
Perdangos			
Stogo konstrukcija			
Stogo danga			
Išorės apdaila			
Pertvaros			
Grindys			
Langai			
Durys			
Vidaus apdaila			

1A forma
Bylos Nr. 16448

Pagrindinio pastato, jo dalių ir priestatų kadastro duomenys

Adresas			
	Gatvė, Nr.	Ateities g.	12
	Kaimas(miestelis)		
	Miestas	Vilnius	
	Savivaldybė	Vilniaus m.	

Pagridinio pastato ir jo dalių kadastro duomenys

Kadastro duomenys	Kodas	Pagrindinis pastatas	Rūsys (pusrūsis)	Pastogės patalpos
Duomenys užfiksuoti	X	1997 10 10		
Pažymėjimas plane	X	8H1b		
Paskirtis		Kita	X	X
Pavadinimas	X	Katilinė	X	X
Statybos metai	X	1968		
Rekonstrukcijos metai	X	_		
Baigtumas %	X	100		
Aukštų skaičius	X	1	X	X
Tūris kub.m	X	9675		
Bendras plotas kv.m	X	793.75		
Pamatai		Betono	X	X
Sienos		Betono		
Perdangos		Gelžbetonio plokščių		
Stogo konstrukcija		Sutapdintas	X	X
Stogo danga		Ruloninė	X	X
Išorės apdaila		_		
Pertvaros		Plytų mūras		
Grindys		Betonas		
Langai		Mediniai		
Durys		Metalinės		
Vidaus apdaila		Tinkas, dažyta		
Šildymas		Centrinis		
Vandentiekis		Miesto		
Kanalizacija		Miesto		
Dujos		Nėra		
Karštas vanduo		Yra		
Elektra		Yra		
Viryklė		Nėra		

Viso pastato	
Bendras plotas kv.m	1358.89
Baigtumas %	100
Užstatytas plotas kv.m	1418
Tūris kub.m	14229
Stogo plotas kv.m	_

Pagrindinio pastato dalių, priestatų kadastro duomenys

Kadastro duomenys	Priestatas	Priestatas	
Duomenys užfiksuoti	1997 10 10	1997 10 10	1997 10 10
Pažymėjimas plane	1h2p	2h1b	3h1p
Pavadinimas	Priestatas	Priestatas	Priestatas
Statybos metai	1991	1993	1993
Rekonstrukcijos metai	_	_	_
Baigtumas %	100	100	100
Aukštų skaičius	2	1	1
Tūris kub.m	1555	2286	713
Bendras plotas kv.m	253.95	243.58	67.61
Pamatai	Betono	Betono	Betono
Sienos	Plytų mūras	Betono	Plytų mūras
Perdangos	Gelžbetonio plokščių	Gelžbetonio plokščių	Gelžbetonio plokščių
Stogo konstrukcija	Sutapdintas	Sutapdintas	Sutapdintas
Stogo danga	Ruloninė	Ruloninė	Ruloninė
Išorės apdaila	_	_	_
Pertvaros	Plytų mūras	Nėra	Nėra
Grindys	Betonas	Betonas	Betonas
Langai	Mediniai	Mediniai	Mediniai
Durys	Medinės, metal.vartai	Metaliniai vartai	Metaliniai vartai
Vidaus apdaila	Tinkas,dažyta	Tinkas,dažyta	Tinkas,dažyta

Kadastro duomenys			
Duomenys užfiksuoti			
Pažymėjimas plane			
Pavadinimas			
Statybos metai			
Rekonstrukcijos metai			
Baigtumas %			
Aukštų skaičius			
Tūris kub.m			
Bendras plotas kv.m			
Pamatai			
Sienos			
Perdangos			
Stogo konstrukcija			
Stogo danga			
Išorės apdaila			
Pertvaros			
Grindys			
Langai			
Durys			
Vidaus apdaila			

1A forma
Bylos Nr. 16448

Pagrindinio pastato, jo dalių ir priestatų kadastro duomenys

Adresas			
	Gatvė, Nr.	Ateities g.	12
	Kaimas(miestelis)		
	Miestas	Vilnius	
	Savivaldybė	Vilniaus m.	

Pagridinio pastato ir jo dalių kadastro duomenys

Kadastro duomenys	Kodas	Pagrindinis pastatas	Rūsys (pusrūsis)	Pastogės patalpos
Duomenys užfiksuoti	X	1997 10 10		
Pažymėjimas plane	X	9H1p	X	X
Paskirtis		Kita	X	X
Pavadinimas	X	Siurblinė		
Statybos metai	X	1976		
Rekonstrukcijos metai	X	_		
Baigtumas %	X	100	X	X
Aukštų skaičius	X	1		
Tūris kub.m	X	362		
Bendras plotas kv.m	X	97.79	X	X
Pamatai		Betono		
Sienos		Plytų mūras		
Perdangos		Gelžbetonio plokščių	X	X
Stogo konstrukcija		Sutapdintas	X	X
Stogo danga		Ruloninė		
Išorės apdaila		_		
Pertvaros		Plytų mūras		
Grindys		Betonas		
Langai		Mediniai		
Durys		Medinės		
Vidaus apdaila		Tinkas, dažyta		
Šildymas		Centrinis		
Vandentiekis		_		
Kanalizacija				
Dujos		Nėra		
Karštas vanduo				
Elektra		Yra		
Viryklė		Nėra		

Viso pastato	
Bendras plotas kv.m	97.79
Baigtumas %	100
Užstatytas plotas kv.m	84
Tūris kub.m	362
Stogo plotas kv.m	

1B forma Bylos Nr.16448

Pagalbinio pastato, jo dalių ir priestatų kadastro duomenys

Adresas			
	Gatvė, Nr.	Ateities g.	12
	Kaimas (miestelis)		
	Miestas	Vilnius	
	Savivaldybė	Vilniaus m.	

Kadastro duomenys	Kodas	Pagalbinis pastatas	Pagalbinis pastatas			
Duomenys užfiksuoti		1997 10 10	1997 10 10	1997 10 10	1997 10 10	1997 10 10
Pažymėjimas plane		11I1p	12H1p	14H1p	15I1p	16G1p
Pavadinimas		Sandėlis	Aušinimo siurblinė	Siurblinė	Sandėlis	Garažas
Statybos metai		1970	1980	1969	1976	1976
Rekonstrukcijos metai		_	_	_	_	_
Baigtumas %		100	100	100	100	100
Aukštų skaičius		1	1	1	1	1
Tūris kub.m		119	43	21	117	52
Pamatai		Betono	Betono	Betono	Betono	Betono
Sienos		Plytų mūras	Plytų mūras	Plytų mūras	Plytų mūras	Plytų mūras
Perdangos		_	_			
Stogo konstrukcija		Sutapdintas	Sutapdintas	Sutapdintas	Sutapdintas	Sutapdintas
Stogo danga		Ruloninė	Ruloninė	Ruloninė	Ruloninė	Ruloninė
Išorės apdaila		_	_	_	_	_
Pertvaros		_	_			
Grindys		Betonas	Betonas	Betonas	Betonas	Betonas
Langai		Mediniai	Mediniai	Mediniai	Mediniai	Mediniai
Durys		Medinės	Medinės	Medinės	Medinės	Medinės
Šildymas		_	_	_	_	_
Vandentiekis		_	Miesto	Miesto	_	_
Kanalizacija		_	Miesto	Miesto	_	_
Dujos		_	_	_	_	_
Elektra		Yra	Yra	Yra	Yra	Yra

Viso pastato

Pažymėjimas plane	11I1p	12H1p	14H1p	15I1p	16G1p
Užstatytas plotas kv.m	40	12	9	35	21
Tūris kub.m	119	43	21	117	52
Baigtumas %	100	100	100	100	100

Kadastro duomenys	Kodas					
Duomenys užfiksuoti		1997 10 10	1997 10 10			
Pažymėjimas plane		17I1p	18I1p			
Pavadinimas		Sandėlis	Pagalbinis pastata			
Statybos metai		1969	1968			
Rekonstrukcijos metai		_	_			
Baigtumas %		100	100			
Aukštų skaičius		1	1			
Tūris kub.m		242	13			
Pamatai		Betono	Betono			
Sienos		Plytų mūras	Metalas			
Perdangos		_	_			
Stogo konstrukcija		Sutapdintas	_			
Stogo danga		Ruloninė	Metalinė			
Išorės apdaila		_	_			
Pertvaros		_	_			
Grindys		Betonas	_			
Langai		_	_			
Durys		Medinės	Metalinės			
Šildymas		_	_			
Vandentiekis		_	_			
Kanalizacija		_	_			
Dujos		_	_			
Elektra		Yra	Yra			

			Vis
Pažymėjimas plane	17I1p	18I1p	
Užstatytas plotas kv.m	47	6	
Tūris kub.m	242	13	
Baigtumas %	100	100	

1C forma
Bylos Nr. 16448

Kitų statinių ir jų dalių kadastro duomenys

Adresas			
	Gatve, Nr.	Ateities g.	12
	Kaimas (miestelis)		
	Miestas	Vilnius	
	Savivaldybė	Vilniaus m.sav.	

Duomenys užfiksuoti	1997 10 10		1997 10 10
Pažymėjimas plane			
Paskirtis	Kita		Kita
Pavadinimas	Aikštelė		Tvora
Statybos metai			
Baigtumas %	100		100

Statinių sudėtinės dalys

Pavadinimas	Danga	Dumblo aikštelė	Tvora
Pažymėjimas plane	a	3	t1
Statybos metai	1970	1990	1975
Medžiaga	Asfaltas	Betonas	Metalinis tinklas
Markė, tipas	_	_	_
Ilgis	_	_	
Plotis (diametras)	_	_	_
Plotas	4600.00	104.00	462.00
Aukštis (gylis)	_	_	_
Tūris	_	208.00	_
Pavadinimas	Danga	Betono aikštelė	Vartai 6vnt.
Pažymėjimas plane	a1	6	v1
Statybos metai	1992	1992	1975
Medžiaga	Asfaltas	Betonas	Metaliniai
Markė, tipas	_	_	_
Ilgis	_	_	_
Plotis (diametras)	_	_	_
Plotas	4640.00	48.00	54.00
Aukštis (gylis)		2.00	_
Tūris	_	96	_
Pavadinimas	Bordiuras		Varteliai 2vnt.
Pažymėjimas plane			v2
Statybos metai	1992		1975
Medžiaga	Betonas		Metaliniai
Markė, tipas	_		_
Ilgis	1150.00		_
Plotis (diametras)	_		_
Plotas	_		4.00
Aukštis (gylis)	_		_
Tūris	_		_
Pavadinimas	Šaligatvis		Atraminė siena
Pažymėjimas plane			
Statybos metai	1992		1970
Medžiaga	Betonas		Betonas
Markė, tipas	_		_
Ilgis	_		40.00
Plotis (diametras)	_		0.40
Plotas	138.00		16.00
Aukštis (gylis)	_		2.00
Tūris	_		32

Duomenys užfiksuoti	1997 10 10	1997 10 10	1997 10 10
Pažymėjimas plane			
Paskirtis	Kita	Kita	Kita
Pavadinimas	Dūmtraukis	Mazuto gaudyklis	Baseinas
Statybos metai			
Baigtumas %	100	100	100

Statinių sudėtinės dalys

Pavadinimas	Dūmtraukis	Mazuto gaudyklis	Aušinimo baseinas
Pažymėjimas plane	1	4	7
Statybos metai	1976	1977	1980
Medžiaga	Gelžbetonis	Betono	Betonas
Markė, tipas	_	_	_
Ilgis	_	_	18.00
Plotis (diametras)	_	_	14.00
Plotas	78.50	50.00	252.00
Aukštis (gylis)	100	6.00	_
Tūris	_	300	_
Pavadinimas	Dūmtraukis	Mazuto gaudyklis	Druskos skied.baseinas
Pažymėjimas plane	2	5	8
Statybos metai	1968	1990	1969
Medžiaga	Plytų mūras	Betono	Betonas
Markė, tipas	_	_	_
Ilgis	_	_	_
Plotis (diametras)	_	_	_
Plotas	15.20	44.00	100.00
Aukštis (gylis)	45.0	6.00	10.00
Tūris	_	264	1000
Pavadinimas			
Pažymėjimas plane			
Statybos metai			
Medžiaga			
Markė, tipas			
Ilgis			
Plotis (diametras)			
Plotas			
Aukštis (gylis)			
Tūris			
Pavadinimas			
Pažymėjimas plane			
Statybos metai			
Medžiaga			
Markė, tipas			
Ilgis			
Plotis (diametras)			
Plotas			
Aukštis (gylis)			
Tūris			

1C forma
Bylos Nr. 16448

Kitų statinių ir jų dalių kadastro duomenys

Adresas	Gatve, Nr.	Ateities g.	12
	Kaimas (miestelis)		
	Miestas	Vilnius	
	Savivaldybė	Vilniaus m.sav.	

Duomenys užfiksuoti	1997 10 10		
Pažymėjimas plane			
Paskirtis	Kita		
Pavadinimas	Bakai		
Statybos metai			
Baigtumas %	100		

Statinių sudėtinės dalys

Pavadinimas	Neitralizator.bakas		
Pažymėjimas plane	9		
Statybos metai	1996		
Medžiaga	Metalinis		
Markė, tipas	_		
Ilgis	_		
Plotis (diametras)	_		
Plotas	_		
Aukštis (gylis)	_		
Tūris	250.00		
Pavadinimas	Mazuto bakas 4vnt.		
Pažymėjimas plane	10		
Statybos metai	1979		
Medžiaga	Metalinis		
Markė, tipas	_		
Ilgis	_		
Plotis (diametras)	_		
Plotas	494.00		
Aukštis (gylis)			
Tūris	4000		
Pavadinimas	Vandens bakas 9		
Pažymėjimas plane	~~10~~ 11		
Statybos metai	1985		
Medžiaga	Metalinis		
Markė, tipas			
Ilgis			
Plotis (diametras)			
Plotas	177.00		
Aukštis (gylis)			
Tūris			
Pavadinimas			
Pažymėjimas plane			
Statybos metai			
Medžiaga			
Markė, tipas			
Ilgis			
Plotis (diametras)			
Plotas			
Aukštis (gylis)			
Tūris			

Administracinis 1 B 3/b vidaus plotų eksplikacija

Adresas: Ateities g. 12, Vilnius

Unikalus Nr.: 1096-8023-9018

Kadastro duomenys užfiksuoti 2003 m. gegužės 20 d.

Aukšto Nr.	Patalpos pažymėjimas plane		Patalpos pavadinimas	Bendras	Gyvenamosios paskirties patalpų plotai m2							Negyvenamosios paskirties patalpų plotai m2	
	1 simbolis	2 simbolis			Naudingas	Iš to skaičiaus: Gyvenamas	Iš to skaičiaus: Verslo	Iš to skaičiaus: Pagalbinis naudingas	Pagalbinis nenaudingas	Rūsių (pusrūsių)	Garažų	Pagrindinis	Pagalbinis
1	2	3	4	5	6	7	8	9	10	11	12	13	14
R	R	1	sandėlis	295,96									295,96
R	R	2	sandėlis	83,58									83,58
Iš viso rūsyje (2 patalpos)				379,54									379,54
1	1	3	Koridorius	60,88									60,88
1	1	7	San. mazgas	3,46									3,46
1	1	8	Tualetas	1,86									1,86
1	1	9	San. mazgas	3,13									3,13
1	1	10	Tualetas	1,87									1,87
1	1	12	Rūbinė	33,25									33,25
1	1	13	Sargo patalpa	10,26									10,26
1	1	14	Dušinė	11,12									11,12
1	1	16	Rūbinė	11,27									11,27
1	1	17	Džiovykla	10,20									10,20
1	1	18	Koridorius	4,77									4,77
1	1	19	Sandėlis	11,04									11,04
1	1	20	Sandėlis	14,86									14,86
1	1	21	Sandėlis	4,30									4,30
1	1	22	Koridorius	10,55									10,55
1	1	23	Tambūras	8,16									8,16
1	1	24	Klijentų informacinė patalpa	95,74								95,74	
1	1	25	Darbo kabinetas	10,20								10,20	
1	1	26	Darbo kabinetas	8,48								8,48	
1	1	27	San. mazgas	3,98									3,98
1	1	28	San. mazgas	2,79									2,79
1	1	29	Pagalbinė patalpa	1,23									1,23
1	1	30	Šiluminis mazgas	26,49									26,49
1	1	31	Rūbinė	51,66									51,66

1	2	3	4	5	6	7	8	9	10	11	12	13	14
1	1	32	Koridorius	11,47									11,47
1	1	33	Pagalbinė patalpa	0,64									0,64
Iš viso pirmame aukšte (26 patalpos)				**413,66**								114,42	299,24
2	2	8	Darbo kabinetas	11,05								11,05	
2	2	9	Darbo kabinetas	10,81								10,81	
2	2	10	Darbo kabinetas	25,23								25,23	
2	2	11	Koridorius	54,44									54,44
2	2	12	Koridorius	7,73									7,73
2	2	13	Sandėlis	3,88									3,88
2	2	14	Darbo kabinetas	30,16								30,16	
2	2	15	Sandėlis	4,21									4,21
2	2	16	Tualetas	1,78									1,78
2	2	17	San. mazgas	3,24									3,24
2	2	18	San. mazgas	3,41									3,41
2	2	19	Tualetas	1,81									1,81
2	2	20	Rūbinė	19,83									19,83
2	2	21	Dušinė	4,84									4,84
2	2	22	Rūbinė	2,71									2,71
2	2	23	Dušinė	3,68									3,68
2	2	24	Rūbinė	16,21									16,21
2	2	30	Koridorius	6,42									6,42
2	2	31	Pagalbinė patalpa	0,47									0,47
2	2	32	Darbo kabinetas	124,85								124,85	
2	2	33	Darbo kabinetas	11,13								11,13	
2	2	34	Darbo kabinetas	11,02								11,02	
2	2	35	Darbo kabinetas	11,95								11,95	
2	2	36	Serverinė patalpa	8,72									8,72
2	2	37	Valimo patalpa	1,21									1,21
2	2	38	Koridorius	5,20									5,20
2	2	39	San. mazgas	2,03									2,03
2	2	40	San. mazgas	2,30									2,30
2	2	41	Personalo patalpa	3,92									3,92
2	2	42	Personalo patalpa	6,13									6,13
Iš viso antrame aukšte (30 patalpų)				**400,37**								236,20	164,17
3	3	1	holas	27,61									27,61
3	3	2	Kabinėtas	17,31								17,31	
3	3	3	Kabinėtas	22,56								22,56	

1	2	3	4	5	6	7	8	9	10	11	12	13	14
3	3	4	Kabinėtas	16,43								16,43	
3	3	5	Koridorius	68,17									68,17
3	3	6	Kabinėtas	16,34								16,34	
3	3	7	Kabinėtas	17,27								17,27	
3	3	8	Kabinėtas	12,01								12,01	
3	3	9	Laiptinė	6,77									6,77
3	3	10	Kabinėtas	20,60								20,60	
3	3	11	San .mazgas	1,98									1,98
3	3	12	San .mazgas	1,98									1,98
3	3	13	San .mazgas	3,50									3,50
3	3	14	San .mazgas	3,43									3,43
3	3	15	Kabinėtas	33,46								33,46	
3	3	16	Kabinėtas	17,41								17,41	
3	3	17	Kabinėtas	63,80								63,80	
3	3	18	Kabinėtas	25,45								25,45	
Iš viso trečiame aukšte (18 patalpų)				**376,08**								262,64	113,44

Iš viso (76 patalpos)				**1569,65**								613,26	956,39

Forma Nr. 3

Pastato rūšis: 26 p) 2P-1/p

Inventorinis numeris		
Miestas Rajonas	Kvartalas	Sklypas
VILNIUS		

Pastatų vidaus ploto eksplikacija

ATEITIES gatvės pastato adresas Nr. 12

Data	Aukšto Nr	Buto Nr.	Kambario Nr	Patalpų pavadinim: Patalpų paskirtis	Patalpų pavadinim: Kam naudojamą	Bendrasis plotas	Gyvenama: Gyvenamųjų kambarių plotas	Gyvenama: Naudingas negyvenam. plotas	Gyvenama: Tamburų technik. pat. pl.	Gyvenama: Negyv. rūsiai ir pusrūsiai	Gyvenama: Verslo: Pagrind. plotas	Gyvenama: Verslo: Pagalb. plotas	Iame skaičiuje: Pagrind. plotas	Iame skaičiuje: Pagalb. plotas	Iame skaičiuje: Pagrind. plotas	Iame skaičiuje: Pagalb. plotas	Iame skaičiuje: Pagrind. plotas	Iame skaičiuje: Pagalb. plotas	Iame skaičiuje: Pagrind. plotas	Iame skaičiuje: Pagalb. plotas
97.10.10	1	1	1	GAMYBINIS	DIRBTUVĖS	198.07							198.07							
			2		— " —	71,48							71.48							
			3		— " —	34,66							34.66							
			4		— " —	40,92							40.92							
			5		SANDĖLIS	21,14								21,14						
			6		— " —	18,68								18.68						
			7		— " —	24,63								24.63						
			8		0,4 KW PATALPA	34,71								34,71						
			9		T-10 — " —	58,80								58.80						
			10		T-9 — " —	58.80								58.80						
			11		DIRBTUVĖS	117,24							117,24							
			12		— " —	~~44,33~~ 100,15						100,15	~~44,33~~							
			13		SANDĖLIS	21,68								21.68						
			14		— " —	23.60								23.60						
			15		DIRBTUVĖS	43.83							43.83							
			16		— " —	307,84							307.84							
			17		— " —	15,67							15.67							
			18		— " —	22,45							22,45							
			19		TAMBURAS	2.03								2.03						

Kadastro inž. Kristina

PAKITIMAI UŽFIKSUOTI

2002 m. 12 mėn. 30 d.

78
42

Data	Aukšto Nr.	Buto Nr.	Kambario Nr.	Patalpų pavadinim.					Gyvenama															
				Patalpų paskirtis	Kam naudojama	Bendrasis plotas	Gyvenamųjų kambarių plotas	Naudingas negyvenam. plotas	Tamburų technik. pat. pl.	Negyv. rūsiai ir pusrūsiai	Verslo		Įtarne skaičiuje		Įtarne skaičiuje		Įtarne skaičiuje		Įtarne skaičiuje	
											Pagrind. plotas	Pagalb. plotas	Pagrind. plotas	Pagalb. plotas	Pagrind. plotas	Pagalb. plotas	Pagrind. plotas	Pagalb. plotas	Pagrind. plotas	Pagalb. plotas
15.16,44		1	20	— " —	KOMPRESORINĖ	50,77							50,77							
			21		KABINĖTAS	4.32								4.32						
			22		SANDĖLIS	4,50								4,50						
		2	1		VENT. KAMERA	23,60								23,60						
		3	1		— " —	44.44								44.44						
			2		SANDĖLIS	11,85								11,85						
					VISO:	1421,86							1063,08	358,78						

Pastato raidė 3B³ p/6

Inventorinis numeris		
Miestas Rajonas	Kvartalas	Sklypas
VILNIUS		

Forma Nr. 3

Pastatų vidaus ploto ekspikacija

ATEITIES g-ve, pr., a., al., skersg. Nr. 12

Data	Aukšto Nr.	Buto Nr.	Kambarių Nr.	Patalpų pavadinim.		Bendrasis plotas	Gyvenama													
							tame skaičiuje						tame skaičiuje		tame skaičiuje		tame skaičiuje		tame skaičiuje	
											Verslo									
				Patalpų paskirtis	Kam naudojamā		Gyvenamųjų kambarių plotas	Naudingas negyvenam. plotas	Tamburų technik. pat. pl.	Negyv. rūsiai ir pusrūsiai	Pagrind. plotas	Pagalb. plotas	Pagrind. plotas	Pagalb. plotas	Pagrind plotas	Pagalb. plotas	Pagrind plotas	Pagalb. plotas	Pagrind. plotas	Pagalb plotas
94.10.10	1	1	1	ADMINISTR.	TAMBURAS	6.99								6.99						
			2		HOLAS	59,66								59.66						
			3		SANDĖLIS	8.67								8.67						
			4		— " —	9,19								9.19						
			5		— " —	6.96								6.96						
			6		TAMBURAS	7.04								7.04						
			7		KORIDORIUS	120,68								120,68						
			8		EL. SKYDINĖ	10.21								10,21						
			9		DIRBTUVĖS	15,52								15.52						
			10		KORIDORIUS	7.20								7,20						
			11		SANDĖLIS	9.26								9.26						
			12		DIRBTUVĖS	16.93								16.93						
			13		SANDĖLIS	8.96								8.96						
			14		KORIDORIUS	7.08								7.08						
			15		KABINĖTAS	7.25							7.25							
			16		— " —	9,16							9.16							
			17		DISPEČERINĖ	142,47							142,47							
					1:	453,23							158,88	294,35						

4379

Data	Aukšto Nr.	Buto Nr.	Kambarių Nr.	Patalpų paskirtis	Kam naudojama	Bendrasis plotas	Gyvenama													
							tame skaičiuje					tame skaičiuje		tame skaičiuje		tame skaičiuje		tame skaičiuje		
							Naudingas negyvenam. plotas	Tamburų technik. pat. pl.	Negyv. rūsiai ir pusrūsiai	Verslo										
										Pagrind. plotas	Pagalb. plotas	Pagrind. plotas	Pagalb. plotas	Pagrind. plotas	Pagalb. plotas	Pagrind. plotas	Pagalb. plotas	Pagrind. plotas	Pagalb. plotas	Pagrind. plotas	Pagalb. plotas
97.10.10	2	2	1	ADMINISĪR.	HOLAS	17.18							17.18							
			2		KORIDORIUS	5.92							5.92							
			3		ARCHIVAS	6.11						6.11								
			4		DUŠAS	5.98							5.98							
			5		SAN. MAZG.	1.72							1.72							
			6		— " —	2.50							2.50							
			7		— " —	10.50							10.50							
			8		— " —	10.19							10.19							
			9		— " —	2.46							2.46							
			10		— " —	1.89							1.89							
			11		DŪŠAS	11.68							11.68							
			12		SANDĖLIS	5.93							5.93							
			13		KORIDORIUS	5.12							5.12							
			14		VENT. KAMERA	14.34							14.34							
			15		KORIDORIUS	2.42							2.42							
			16		VIRĪUVĖ	18.18							18.18							
			17		RŪBINĖ	18.18							18.18							
			18		— " —	43.74							43.74							
			19		— " —	22.43							22.43							
			20		VIRĪUVĖ	18.13							18.13							
			21		KORIDORIUS	4.01							4.01							
			22		LABORATOR.	45.60						45.60								
					2:	274,21						51.71	222,50							

199 4 m. 10 mėn. 10 d. Sudarė: ____

Pastato raidė 3B 3/p

Inventorinis numeris		
Miestas Rajonas	Kvartalas	Sklypas
VILNIUS		

Forma Nr. 3

Pastatų vidaus ploto eksplikacija

ATEITIES gyv. pr. [illegible] skrsg. Nr. 12

Data	Aukšto Nr.	Buto Nr.	Kambarių Nr.	Patalpų pavadinim.		Bendrasis plotas	Gyvenama													
							tame skaičiuje						tame skaičiuje		tame skaičiuje		tame skaičiuje		tame skaičiuje	
											Verslo									
				Patalpų paskirtis	Kam naudojamā		Gyvenamųjų kambarių plotas	Naudingas negyvenam. plotas	Tamburų technik. pat. pl.	Negyv. rūsiai ir pusrūsiai	Pagrind. plotas	Pagalb. plotas	Pagrind. plotas	Pagalb. plotas	Pagrind plotas	Pagalb. plotas	Pagrind plotas	Pagalb plotas	Pagrind plotas	Pagalb plotas
95.10.10	3	3	1	ADMINISTR.	HOLAS	35,53								35,53						
			2		SANDĖLIS	8,57								8.57						
			3		VENĪ. KAMER	7.72								7.72						
			4		SAN. MAZG.	3.10								3.10						
			5		— " —	4,62								4,62						
			6		— " —	2.90								2.90						
			7		— " —	4.90								4.90						
			8		KORIDORIUS	51,22								51,22						
			9		KABINĖTAS	46.15							46,15							
			10		— " —	45.15							45.15							
			11		— " —	43.87							43.87							
			12		— " —	27.56							27,56							
					3:	281,29							162,73	118,56						
					VISO:	1008,43							373,32	635,41						

Pastato raidė 4+1/6

Inventorinis numeris		
Miestas Rajonas	Kvartalas	Sklypas
VILNIUS		

Forma Nr. 3

Pastatų vidaus ploto ekspikacija

ATEITIES gyv. pr. ir kal. skaitg. Nr. 12

Data	Aukšto Nr.	Buto Nr.	Kambarių Nr.	Patalpų pavadinim.		Bendrasis plotas	Gyvenama						tame skaičiuje		tame skaičiuje		tame skaičiuje		tame skaičiuje	
								tame skaičiuje												
											Verslo									
				Patalpų paskirtis	Kam naudojamā		Gyvenamųjų kambarių plotas	Naudingas negyvenam. plotas	Tarnburų technik. pat. pl.	Negyv. rūsiai ir pusrūsiai	Pagrind. plotas	Pagalb. plotas	Pagrind plotas	Pagalb. plotas	Pagrind plotas	Pagalb. plotas	Pagrind plotas	Pagalb. plotas	Pagrind plotas	Pagalb plotas
97.10.10		1	1	KATILINĖ	KATILINĖ	794.03							794,03							
			2		SANDĖLIS	48.04								48.04						
			3		T-1 PATALPA	7.90								7.90						
			4		T-2 -"-	8.06								8.06						
			5		0,4KW -"-	47.49								47.49						
			6		CPP-66	60.14								60.14						
		2	1		E-2 PATALPA	47.66								47.66						
		R	1		RŪSYS	55.42								55.42						
					VISO:	1068,74							794,03	274,71						

44

Pastato raidė 5+1 1/6

Inventorinis numeris		
Miestas Rajonas	Kvartalas	Sklypas
VILNIUS		

Forma Nr. 3

Pastatų vidaus ploto ekspilkacija

ATEITIES gyv. pr. ... skersg. Nr 12

Data	Aukšto Nr.	Buto Nr.	Kambarių Nr.	Patalpų pavadinim.		Bendrasis plotas	Gyvenama													
							tame skaičiuje						tame skaičiuje		tame skaičiuje		tame skaičiuje		tame skaičiuje	
											Verslo									
				Patalpų paskirtis	Kam naudojamā		Gyvenamųjų kambarių plotas	Naudingas negyvenam. plotas	Tarnburų technik. pat. pl.	Negyv. rūsiai ir pusrūsiai	Pagrind. plotas	Pagalb. plotas	Pagrind plotas	Pagalb. plotas	Pagrind plotas	Pagalb. plotas	Pagrind plotas	Pagalb plotas	Pagrind plotas	Pagalb plotas
97 10 10	1	1	1	KATILINĖ	E-2 PATALPA	15,18								15,18						
			2		T-3 -"-	10.88								10,88						
			3		T-4 -"-	10,24								10,24						
			4		T-5 -"-	9.51								9.51						
			5		T-6 -"-	10,24								10,24						
			6		0 4KW PATALPA	46,49								46,49						
			7		E-2 -"-	44,62								44,62						
			8		KATILINĖ	1030,25						1030,25								
			9		SANDĖLIS	216,93								216,93						
			10		-"-	15.21								15,21						
			11		E-1 PATALPA	36,16								36.16						
			12		T-7 -"-	13.83								13.83						
			13		T-8 -"-	12.87								12.87						
			14		SANDĖLIS	2.74								2.74						
			15		SAN. MAZG.	4,24								4.24						
			16		-"-	2.51								2.51						
		2	1		E-2 PATALPA	97,39								97.39						

Data	Aukšto Nr.	Buto Nr.	Kambarių Nr.	Patalpų pavadinim.		Bendrasis plotas	Gyvenamoje													
							Gyvenamųjų kambarių plotas	Naudingas negyvenam. plotas	Tamburų technik. pat. pl.	Negyv. rūsiai ir pusrūsiai	Verslo		Tame skaičiuje		Tame skaičiuje		Tame skaičiuje		Tame skaičiuje	
				Patalpų paskirtis	Kam naudojama						Pagrind. plotas	Pagalb. plotas	Pagrind. plotas	Pagalb. plotas	Pagrind. plotas	Pagalb. plotas	Pagrind. plotas	Pagalb. plotas	Pagrind. plotas	Pagalb. plotas
97.10.10	2	3	1	KATILINĖ	RŪBINĖ	20,36								20,36						
			2		DŪŠAS	5,20								5,20						
			3		SAN. MAZG.	6.39								6.39						
			4		KORIDORIUS	12,66								12,66						
			5		KAMBARYS	34,75								34,75						
			6		— " —	37,93								37,93						
			7		— " —	11,94								11,94						
					VISO:	1708,52						1030,25		678,27						

199 7 m. 10 mėn. 10 d.

Pastato raidė 6H1/p

Inventorinis numeris		
Miestas Rajonas	Kvartalas	Sklypas
VILNIUS		

Forma Nr. 3

Pastatų vidaus ploto eksplikacija

ATEITIES gyve. pr. ... skerg. Nr. 12

Data	Aukšto Nr.	Buto Nr.	Kambarių Nr.	Patalpų pavadinim.		Bendrasis plotas	Gyvenama													
							tame skaičiuje						tame skaičiuje		tame skaičiuje		tame skaičiuje		tame skaičiuje	
											Verslo									
				Patalpų paskirtis	Kam naudojamą		Gyvenamųjų kambarių plotas	Naudingas negyvenam. plotas	Tamburų technik. pat. pl.	Negyv. rūsiai ir pusrūsiai	Pagrind. plotas	Pagalb. plotas	Pagrind. plotas	Pagalb. plotas	Pagrind. plotas	Pagalb. plotas	Pagrind. plotas	Pagalb. plotas	Pagrind. plotas	Pagalb. plotas
97.10.10		1	1	DRP PAT.	DRP PATALPA	36.21							36,21							
			2		SANDELIS	7.31								7.31						
			3		— " —	3.42								3.42						
			4		— " —	10.60								10.60						
			5		DRP PATALPA	32.38							32,38							
					VISO.	89.92							68,59	21,33						

47 45

3

Pastato raidė 71 2 p

Inventorinis numeris		
Miestas Rajonas	Kvartalas	Sklypas
VILNIUS		

Forma Nr. 3

Pastatų vidaus ploto ekspikacija

ATEITIES gyv. p. [illegible] Nr. 12

Data	Aukšto Nr.	Buto Nr	Kambarių Nr	Patalpų pavadinim.		Bendrasis plotas	Gyvenama													
							tame skaičiuje						tame skaičiuje		tame skaičiuje		tame skaičiuje		tame skaičiuje	
											Verslo									
				Patalpų paskirtis	Kam naudojamą		Gyvenamųjų kambarių plotas	Naudingas negyvenam. plotas	Tarnbučių technik. pat. pl.	Negyv. rūsiai ir pusrūsiai	Pagrind plotas	Pagalb. plotas	Pagrind plotas	Pagalb plotas	Pagrind plotas	Pagalb plotas	Pagrind plotas	Pagalb plotas	Pagrind plotas	Pagalb plotas
94.10.10	1	1	1	BUTĮ APTARNAIPTINĖ		4.55								4.55						
			2		KORIDORIUS	5.46								5.46						
			3		RŪBINĖ	12.47							12.47							
			4		— " —	9.77							9,77							
			5		SANDĖLIS	1.24								1.24						
			6		— " —	1.24								1,24						
			7		BASEINAS	36,79							36,79							
			8		SAN. MAZG.	1.07								1.07						
			9		SAUNA	6.54							6.54							
			10		SANDĖLIS	64.97								64.97						
			11		— " —	110,14								110,14						
			12		— " —	93,50								93,50						
			13		— " —	94.47								94.47						
			14		GARAŽAS	41.04								41.04						
			15		— " —	22,91								22,91						
			16		— " —	20,72								20,72						
	2	2	1		KORIDORIUS	7.21								7.21						
			2		KABINĖTAS	12.44							12.44							
			3		SAN. MAZG.	1.16								1.16						

44

Data	Aukšto Nr.	Buto Nr.	Kambarių Nr.	Patalpų pavadinim.		Bendrasis plotas	Gyvenamo															
							tame skaičiuje						tame skaičiuje		tame skaičiuje		tame skaičiuje		tame skaičiuje	
				Patalpų paskirtis	Kam naudojama		Gyvenamųjų kambarių plotas	Naudingas negyvenam. plotas	Tamburų technik. pat. pl.	Negyv. rūsiai ir pusrūsiai	Verslo Pagrind. plotas	Verslo Pagalb. plotas	Pagrind. plotas	Pagalb. plotas	Pagrind. plotas	Pagalb. plotas	Pagrind. plotas	Pagalb. plotas	Pagrind. plotas	Pagalb. plotas
94.10.10	2	2	4	BUIT.APT.	KABINETAS	9.25							9,25							
			5		SANDĖLIS	8.92								8.92						
			6		SPORTO SALĖ	33.68							33,68							
			7		SANDĖLIS	1.89								1.89						
			8		— " —	8.89								8.89						
			9		DUŠAS	3.25								3.25						
			10		SAN.MAZG	1.22								1.22						
			11		— " —	1.49								1.49						
			12		KORIDORIUS	14.98								14.98						
			13		KABINETAS	14.53							14.53							
			14		— " —	9.67							9.67							
			15		— " —	8.54							8.54							
					VISO:	670,00							156,68	513,32						
			R	1	RŪSYS LAIPTINĖ	5.09								5.09						
				2	SANDĖLIS	37,04								37.04						
				3	— " —	12.65								12.65						
				4	— " —	12.02								12.02						
					R:	66.80								66.80						
						736,80							156,68	580,12						

199 4 m. 10 mėn. 10 d. Sudarė:

Pastato raidė 8H1/6

Inventorinis numeris		
Miestas Rajonas	Kvartalas	Sklypas
VILNIUS		

Pastatų vidaus ploto eksplikacija

ATEITIES gyve. pr. ... Nr. 12

Data	Aukšto Nr.	Buto Nr.	Kambarių Nr.	Patalpų pavadinim.		Bendrasis plotas	Gyvenama													
							tame skaičiuje						tame skaičiuje		tame skaičiuje		tame skaičiuje		tame skaičiuje	
											Verslo									
				Patalpų paskirtis	Kam naudojamą		Gyvenamųjų kambarių plotas	Naudingas negyvenam. plotas	Tamburų technik. pat. pl.	Negyv. rūsiai ir pusrūsiai	Pagrind. plotas	Pagalb. plotas	Pagrind. plotas	Pagalb. plotas	Pagrind. plotas	Pagalb. plotas	Pagrind. plotas	Pagalb. plotas	Pagrind. plotas	Pagalb. plotas
97.10.10	1	1	1	KATILINĖ	DIRBTUVĖS	243,58								243,58						
			2		SAN. MAZG.	3,14								3,14						
			3		— " —	1,76								1,76						
			4		DIRBTUVĖS	13,25								13,25						
			5		— " —	14,51								14,51						
			6		SANDĖLIS	12,44								12,44						
			7		— " —	12,59								12,59						
			8		KORIDORIUS	17,57								17,57						
			9		SANDĖLIS	41,95								41,95						
			10		— " —	22,30								22,30						
			11		DIRBTUVĖS	67,61								67,61						
			12		KATILINĖ	687,51							687,51							
			13		EL. SKYDINĖ	31,85								31,85						
			14		KORIDORIUS	45,20								45,20						
			15		SANDĖLIS	9,08								9,08						
			16		— " —	20,11								20,11						

Data	Aukšto Nr.	Buto Nr.	Kambarių Nr.	Patalpų pavadinim.		Bendrasis plotas	Gyvenama														
							tame skaičiuje						tame skaičiuje		tame skaičiuje		tame skaičiuje		tame skaičiuje		
											Verslo										
				Patalpų paskirtis	Kam naudojama		Gyvenamųjų kambarių plotas	Naudingas negyvenam. plotas	Tamburų technik. pat. pl.	Negyv. rūsiai ir pusrūsiai	Pagrind. plotas	Pagalb. plotas	Pagrind. plotas	Pagalb. plotas	Pagrind. plotas	Pagalb. plotas	Pagrind. plotas	Pagalb. plotas	Pagrind. plotas	Pagalb. plotas
94.10.10	2	2	1	KAITLINĖ	KORIDORIUS	8.32								8.32						
			2		SANDĖLIS	22.32								22.32						
			3		— " —	7.08								7.08						
			4		— " —	46.72								46.72						
					VISO:	1358,89							684,51	671,38						

199 4 m. 10 mėn. 10 d.

PASTATO RAIDĖ 94 | 1 | p

Inventorinis Nr.

Miestas	Kvartalas	Sklypas
VILNIUS		

ATEITIES 12

Pastatų vidaus plotų eksplikacija

Inventorinė data	Aukšto Nr.	Buto Nr.	Kambario Nr.	Patalp. pavadinimas: patalpų paskirtis	Patalp. pavadinimas: Kam naudojama	Bendras naudingas plotas	Gyvenamas, tame skaičiuje: gyven. kambarių plotas	Gyvenamas, tame skaičiuje: naud. negyven.	Gyvenamas, tame skaičiuje: tambur. laikininkų patalpų	Gyvenamas, tame skaičiuje: negyv. rūsiai ir pusrūs.	Įstaiga, tame skaičiuje: pagrind. plotas	Įstaiga, tame skaičiuje: pagalb. plotas	tame skaičiuje: pagrind. plotas	tame skaičiuje: pagalb. plotas	tame skaičiuje: pagrind. plotas	tame skaičiuje: pagalb. plotas	tame skaičiuje: pagrind. plotas	tame skaičiuje: pagalb. plotas
1	2	3	4	5	6	7	8	9	10	11	12	13	14	15	16	17	18	19
97.10.10		1	1	SIURBLINĖ	KORIDORIUS	1,43								1,43				
			2		SANDĖLIS	1,81								1,81				
			3		SIURBLINĖ	46,81							46,81					
			4		E-3 PATALPA	9,07								9,07				
			5		SIURBLINĖ	38,67							38,67					
					VISO:	97,79							85,48	12,31				

30446

Forma Nr. 3

Pastato raidė 106 1/6

Inventorinis numeris		
Miestas Rajonas	Kvartalas	Sklypas
VILNIUS		

Pastatų vidaus plotų eksplikacija

ATEITIES gyv. pr. a. al. skersg. Nr. 12

Data	Aukšto Nr.	Buto Nr.	Kambarių Nr.	Patalpų pavadinim.		Bendrasis plotas	Gyvenama													
							tame skaičiuje						tame skaičiuje		tame skaičiuje		tame skaičiuje		tame skaičiuje	
											Verslo									
				Patalpų paskirtis	Kam naudojamą		Gyvenamųjų kambarių plotas	Naudingas negyvenam. plotas	Tamburų technik. pat. pl.	Negyv. rūsiai ir pusrūsiai	Pagrind. plotas	Pagalb. plotas	Pagrind. plotas	Pagalb. plotas	Pagrind plotas	Pagalb. plotas	Pagrind plotas	Pagalb plotas	Pagrind plotas	Pagalb plotas
94.10.10	1	1	1	BARAŽAS	DAŽYMO KAMERA	88,08							88,08							
			2		PULTAS	3,49							3,49							
			3		DIRBTUVĖS	102,84							102,84							
			4		RUBINĖ	5,26								5,26						
			5		DIRBTUVĖS	27,30							27,30							
			6		— " —	143,43							143,43							
			7		— " —	67,35							67,35							
			8		SANDELIS	67,05								67,05						
			9		— " —	68,03								68,03						
			9a		SPINTA	1,08								1,08						
			9b		— " —	1,05								1,05						
			10		SANDĖLIS	7,79								7,79						
			11		— " —	8,47								8,47						
			12		KORIDORIUS	2,61								2,61						
			13		— " —	3,77								3,77						
			14		SANDĖLIS	17,24								17,24						
			15		— " —	17,73								17,73						
			16		KORIDORIUS	2,61								2,61						
			17		SAN. MAZG.	3,92								3,92						

57 44

Data	Aukšto Nr.	Buto Nr.	Kambarių Nr.	Patalpų pavadinim.		Bendrasis plotas	Gyvenama													
							tame skaičiuje						tame skaičiuje		tame skaičiuje		tame skaičiuje		tame skaičiuje	
				Patalpų paskirtis	Kam naudojama		Gyvenamųjų kambarių plotas	Naudingas negyvenam. plotas	Tamburų technik. pat. pl.	Negyv. rūsiai ir pusrūsiai	Verslo									
											Pagrind. plotas	Pagalb. plotas	Pagrind. plotas	Pagalb. plotas	Pagrind. plotas	Pagalb. plotas	Pagrind. plotas	Pagalb. plotas	Pagrind. plotas	Pagalb. plotas
97.10.10	1	1	18	GARAŽAS	RŪBINĖ	9.94								9.94						
			19		DUŠAS	5.50								5.50						
	2		20		SANDĖLIS	58.17								58.17						
			21		— " —	6.80								6.80						
			22		— " —	64.27								64.27						
			23		KABINĖTAS	6.99								6.99						
			23a		SPINTA	0.51								0.51						
			24		KABINĖTAS	4.78								4.78						
			25		— " —	15.12								15.12						
			25a		SPINTA	0.25								0.25						
			26		DAŽ. KAMERA	2.97							2.97							
						817.40							435.46	381.94						

199 7 m. 10 mėn. 10 d.