INFRASTRUKTŪROS PLĖTROS DEPARTAMENTAS
PRIE KRAŠTO APSAUGOS MINISTERIJOS

TVIRTINU

Infrastruktūros plėtros departamento
prie Krašto apsaugos ministerijos direktorius

[redacted]

.....
plk. ltn. Vidas Šilaika

Direktorius
Stanislovas Lukšas
[redacted]

KOPIJA TIKRA

STATINIO PROJEKTAVIMO UŽDUOTIS

2017 m. rugsėjo 25 d. Nr. 1P-29
Vilnius

1. **Statinio projekto pavadinimas:** Mokymo pastato 15C2p rekonstravimo keičiant paskirtį į specialiąją Liepojos g.5, Klaipėda projektas.

2. **Statinio projekto rengimo etapai:** techninis projektas, darbo projektas.

3. **Statinio projektavimo paslaugų apimtis:** pagal 2017 m. vasario mėn. 13d. statinio projektavimo ir projekto vykdymo priežiūros paslaugų sutartį Nr. 16P-11(5.5.)

4. **Parengti (gauti) statinio projekto rengimo dokumentai:**

4.1. 2016 m. gegužės 10 d. patvirtinta programinė užduotis Mokymo pastato 15C2p rekonstravimo projektiniams pasiūlymams rengti Nr. 21VL-49 (toliau – programinė užduotis);

4.2. sklypo ir statinių nekilnojamojo turto registro centrinio duomenų banko išrašas Nr. 21/2527;

4.3. 1997 m. rugsėjo mėn. 16d. Valstybinės žemės panaudos sutartis Nr. PN 21/97-0012;

4.4. 7-ojo Dragūnų Pamario gynybos bataliono detalusis planas;

4.5. mokymo pastato 15C2p kadastriniai planai;

4.6. Lietuvos kariuomenės logistikos valdybos įgulų aptarnavimo tarnybos 2017 m. liepos 12 d. raštas Nr.IS-636 dėl inžinerinių tinklų prisijungimo vietų;

4.7. Lietuvos kariuomenės specialiųjų operacijų pajėgų kovinių narų tarnybos raštas dėl projektinių pasiūlymų 2017-04-04 Nr. IS-61

4.9. Kareivinių planavimo normalės Nr. 875;

4.10. 2001 m. sausio mėn. 12 d. Lietuvos respublikos kariuomenės vado įsakymas „Dėl Lietuvos kariuomenės padalinių baldų ir ūkinio inventoriaus tabelių sudarymo" Nr. 19;

4.11. Krašto apsaugos ministro 2015 m. rugpjūčio 10 d. įsakymas Nr. 809 „Dėl ryšių ir kompiuterių tinklų įrengimo reikalavimų patvirtinimo ir Lietuvos respublikos krašto apsaugos ministro 2001 m. kovo 2 d. įsakymo Nr. V-237 „Dėl ryšių ir kompiuterinių tinklų įrengimo reikalavimų" pripažinimo netekusiu galios";

4.12. Lietuvos Respublikos sveikatos apsaugos ministro 2015 m. rugsėjo 23 d. įsakymas Nr. V-1074 „Dėl Lietuvos higienos normos HN 56:2015 „Karinės teritorijos visuomenės sveikatos saugos reikalavimai" patvirtinimo";

4.13. Lietuvos Respublikos krašto apsaugos ministro 2000 m. rugpjūčio 1 d. įsakymu Nr. 875 patvirtintos kareivinių planavimo normalės. Architektūrinė – Technologinė dalis;

4.14. UAB „Gistama" Topografinė geodezinė nuotrauka M 1:500;

4.15. UAB „Geoconsulting“ inžinerinių geologinių tyrimų ataskaita 2017 09;

4.16. UAB „Archko“. Statinio konstrukcijų būklės tyrimai 2017m.;

4.17. patvirtinti Mokymo pastato 15C2p rekonstravimo keičiant paskirtį į specialiąją Liepojos g. 5, Klaipėda projektiniai pasiūlymai. (toliau – projektiniai pasiūlymai).

5. Statytojo reikalavimai (techninė specifikacija):

5.1. Statinio funkciniai (paskirties), techniniai ir kiti pagrindiniai rodikliai:

5.1.1. pagrindinė esamo rekonstruojamo pastato (kareivinių) paskirtis - specialioji;

5.1.2. esamas statinio aukštų skaičius – 2;

5.1.3. statinio aukštų skaičius po remonto – 2;

5.1.4. esamas statinio plotas – 407,56 m^2;

5.1.5. statinio plotas po remonto – apie 762 m^2;

Direktorius
Stanislovas Lukšas
KOPIJA TIKRA

5.1.6. darbuotojų, kuriems reikalinga darbo vieta, skaičius – darbo paskirties patalpų ir nuolatinių darbo vietų – nėra;

5.1.7. didžiausias žmonių skaičius pastate – 50, iš jų:

5.1.7.1. vyrų - 45;

5.1.7.2. moterų – 5.

5.1.8. Pirmame pastato aukšte įrengiamos patalpos:

5.1.8.1. rūbų ir batų džiovyklos patalpa (-os), 50 karių (50 rūbų / batų komplektai); Inventorius - stacionari uždaro tipo rūbų džiovykla – 1 vnt., stacionari uždaro tipo batų džiovykla – 1 vnt. automatinė/buitinė rūbų skalbyklė – 2 vnt., automatinė/buitinė rūbų džiovyklė – 2 vnt.;

5.1.8.2. sandėliavimo patalpa – 2 vnt. Kiekvienos plotas apie 21 m^2; Inventorius - baldai pagal tabelį kiekvienoje patalpoje - metaliniai stelažai (plotis 1000 X gylis 600 X aukštis 1800), 4 reguliuojamo aukščio lentynų, lentynos apkrova ne mažiau 90 kg. – 6 vnt.;

5.1.8.3. poilsio kambarys/ Valgomasis. Plotas apie 40 m^2; Inventorius - baldų komplektai pagal tabelį Nr. 11 –2 vnt. (išskyrus 8 vietų stalą su kėdėmis), baldai ne pagal tabelį: virtuvės baldų komplektas 1 vnt., valgomojo stalas su kėdėmis 8 asmenims, elektrinė viryklė - 2 vnt., šaldytuvas - 2 vnt., mikrobanginė krosnelė – 2 vnt.;

5.1.8.4. pasitarimų salė. Plotas apie 50 m^2; Reikalingas inventorius: - baldų komplektai pagal tabelį Nr. 8 – 1 vnt. (išskyrus vaizdo grotuvą ir projektorių);

5.1.8.5. patalpų valymo inventoriaus patalpa. Plotas apie 3m^2; Reikalingas inventorius: - plautuvė, ūkinio inventoriaus spinta pagal tabelį, pakabinama, išskleidžiama džiovyklė šluostėms po 1 vnt.;

5.1.8.6. higienos patalpos,vyrams moterims;

5.1.8.7. ryšių - komutacinė patalpa. Patalpos plotas apie 7 m^2. Techninės patalpos (inžinerinių sistemų įvadai). Patalpų bendras plotas apie 7 m^2; Reikalingas inventorius: - baldai pagal tabelį iš baldų komplekto Nr.4 - darbo stalas – 1 vnt., stelažas metalinis (plotis 1000 X gylis 600 X aukštis 1800), 4 reguliuojamo aukščio lentynų, lentynos apkrova ne mažiau 90 kg.;

5.1.8.8. miegamasis kambarys – 1 vnt., 10 vietų. Reikalingas inventorius: - baldai ne pagal tabelį - lova (1 aukšto, viengulė) – 10 vnt., spintelės prie lovos – 10 vnt., baldai iš baldų komplekto pagal tabelį Nr. 3 – rūbų spinta – 5 vnt., baldai iš baldų komplekto pagal tabelį Nr. 14 - stalas - 3 vnt., kėdutės – 10 vnt.;

5.1.8.9. persirengimo kambarys narams. Plotas apie 22 m^2; Reikalingas inventorius: - 25vnt. rūbų spintelės ne pagal tabelį baldų komplektas Nr.17;

5.1.8.10. narų kostiumų džiovykla. Plotas apie 43 m^2; Reikalingas inventorius: - metaliniai stelažai iš metalinio tinklo 1,2x1,5x(h)2,0 m. trijų lygių 12vnt;

5.1.8.11. narų dušinė. Plotas apie 15 m^2. bendra patalpa 10 vnt. dušo galvučių.

5.1.8.12. ventkamera. Plotas apie 6 m^2.

5.1.9. Antrame pastato aukšte įrengiamos patalpos :

5.1.9.1. miegamasis kambarys – 4 vnt., po 10 vietų. Reikalingas inventorius: - baldai (kiekviename kambaryje) ne pagal tabelį - lova (1 aukšto, viengulė) – 10 vnt., spintelės prie lovos – 10 vnt., baldai iš baldų komplekto pagal tabelį Nr. 3 – rūbų spinta – 5 vnt., baldai iš baldų komplekto pagal tabelį Nr. 14 - stalas - 3 vnt., kėdutės – 10 vnt.;

5.1.9.2. buities patalpa – 2 vnt. Kiekvienos plotas apie 10 m^2; Reikalingas inventorius: - baldų komplektai pagal tabelį Nr. 5 - kiekvienoje patalpoje po 1 vnt.;

5.1.9.3. higienos patalpos,vyrams moterims;

5.1.9.4. ventkamera. Plotas apie 15 m^2.

5.1.10. Pastato vidaus ir išorės įrengimo reikalavimai:

Direktorius
Stanislovas Lukšas

KOPIJA TIKRA

5.1.10.1. numatyti miegojimo patalpų grindų, sienų, lubų garso izoliaciją tenkinančią C garso klasės gyvenamiesiems pastatams keliamus reikalavimus;

5.1.10.2. patalpų grindų dangų tipai parenkami pagal normatyvinius statybos techninius bei normatyvinius statinio saugos ir paskirties reikalavimus. Grindų dangų savybės per ekonomiškai pagrįstą statinio naudojimo laiką turi užtikrinti esminius statinio reikalavimus;

5.1.10.3. patalpų vidaus apdaila numatoma pagal patalpų paskirtį;

5.1.10.4. pastato fasado apdaila numatoma atsižvelgiant į pastato paskirtį, eksploatacijos ypatumus, bendrą teritorijos architektūrinį vaizdą;

5.1.10.5. pastato fasado apšiltinimas projektuojamas pagal galiojančius normatyvinius statybos techninius bei normatyvinius statinio saugos ir paskirties reikalavimus;

5.1.10.6. numatyti pastato cokolio hidroizoliacijos ir apšiltinimo įrengimą;

5.1.10.7. numatyti naujų langų ir durų įrengimą.

5.1.11. Teritorijos aplink pastatą sutvarkymas:

5.1.11.1. numatyti naujos nuogrindos ir preigų prie pastato įrengimą iš betono trinkelių;

5.1.11.2. iš išorės prie įėjimo į pastatą nuo prūdo pusės numatyti lauko neuždengtus dušus prie pastato sienos;

5.1.11.3. numatyti pažeistų statybos metu sklypo dangų atstatymą;

5.1.11.4. suprojektuoti batų valymo vietas prie įėjimų į pastatą;

5.1.11.5. suprojektuoti betoninių plytelių takus patekimui į pastatą;

5.1.11.6. suprojektuoti teritorijos aptvėrimą su vartais ir varteliais.

5.2. Statinio (jo dalių) ir statinio reikmėms skirtų statinių (inžinerinių tinklų, susisiekimo komunikacijų) pagrindiniai įrengimo reikalavimai:

5.2.1. Ryšių, elektrotechnikos ir gaisrinės signalizacijos reikalavimai:

5.2.1.1. Ryšio priemonės:

Eil. Nr.	Vartotojas	Telefonų skaičius			
		vietiniai	įjungti KATT	įjungti visuomeninį	iš viso
1	Miegamieji		1	1	5
2	Poilsio patalpa		1	1	1
3	Pasitarimų salė		2	2	2

5.2.1.2. Kompiuterizavimas:

		Kompiuterių skaičius

Eil. Nr.	Vartotojas	pavieniai	įjungti į dalinio tinklą (LAN)	įjungti į KAS tinklą (WAN)	iš viso
1	Miegamieji		4	4	20
2	Poilsio patalpa		4	4	4
3	Pasitarimų salė		6	6	6

5.2.1.3. visose patalpose turi būti įdiegtos elektros maitinimo ir duomenų perdavimo linijų apsaugos nuo žaibo iškrovų ir kitų viršįtampinių įrenginių priemonės;

5.2.1.4. esama elektros energijos tiekimo kategorija -III;

5.2.1.5. numatoma elektros energijos tiekimo kategorija - III;

5.2.1.6. numatyti atsižvelgiant į statinio paskirtį, saugos reikalavimus, veikla ir reikalavimus patalpoms, visas būtinas statiniui funkcionuoti ir saugiai eksploatuoti inžinerines sistemas;

5.2.1.7. numatyti ryšio kanalo paklojimą ir ryšio tinklus nuo Ryšių komutacinės patalpos iki artimiausios ryšių kanalizacijos šulinio;

5.2.1.8. numatyti pastato prieigų apšvietimą, įrengiant šviestuvus ant pastato fasado (įėjimai į pastatą, takai, esantys aplink jį) su LED technologijos šviestuvais bei lempomis. Šviestuvų valdymą numatyti nuo apšvietos lygio;

5.2.1.9. aptvertos teritorijos perimetru numatyti 110 vamzdį su reikiamų šulinių skaičiumi ryšių tinklų ir apšvietimo praklojimui;

5.2.1.10. pastate įrengti adresuojamą gaisro aptikimo sistemą bei numatyti gaisro perspėjimo apie gaisrą signalų perdavimą į budėtojo patalpas pastate Nr.1B3p.;

5.2.1.11. numatyti atskirą pastato energijos resursų apskaitą;

5.2.1.12. ryšių ir kompiuterinius tinklus projektuoti vadovaujantis 4.11. punkte nurodytu dokumentu ir kitais tokių tinklų projektavimą ir įrengimą reglamentuojančiais dokumentais;

5.2.1.13. pastato apsaugai nuo žaibo numatyti aktyviąją žaibosaugą;

5.2.1.14. numatyti elektros įvado paklojimą po žeme nuo naujai pratiesto kabelio pagal Lietuvos kariuomenės logistikos valdybos įgulų aptarnavimo tarnybos 2017 07 12 raštą Nr. IS-636 dėl inžinerinių tinklų prisijungimo vietų;

5.2.1.15. suprojektuoti ekonomiškus vidaus šviestuvus su LED technologijos lempomis, numatyti avarinį bei evakuacinį apšvietimą.

5.2.2. Vandentiekio ir nuotekų šalinimo reikalavimai:

5.2.2.1. projektuojantvandentiekio ir nuotekų tinklus atsižvelgti į Lietuvos kariuomenės logistikos valdybos įgulų aptarnavimo tarnybos 2017 07 12 raštą Nr. IS-636 „Dėl inžinerinių tinklų prisijungimo vietų". Buitines nuotekas projektuoti į naujai įrengtą nuotekų siurblinę;

5.2.2.2. vandentiekio ir nuotekų tinklus projektuoti vadovaujantis Lietuvoje galiojančiais statybos norminiais dokumentais;

5.2.2.3. pastatui turi būti įrengtas atskiras vandentiekio įvadas nuo esamų vandentiekio tinklų;

5.2.2.4. numatyti visa būtinas priemones pastato gesinimo iš lauko;

5.2.2.5. lauko vandentiekio tinklus projektuoti iš PE vamzdžių.

5.2.2.6. nuotekų tinklus projektuoti iš neslėginių bei triukšmą slopinančių vamzdžių;

5.2.2.7. numatyti lietaus vandens surinkimo ir nuvedimo sistemą nuo pastato ir nuvesti į greta esantį prūdą;

5.2.2.8. buitinių ir lietaus nuotekų tinklus projektuoti iš PVC vamzdžių;

5.2.2.9. batų valymo vietoje numatyti vandens privedimą ir nuotekų šalinimą;

5.2.2.10. šilumos punkte suprojektuoti vandens apskaitos mazgą;

Direktorius
Stanislovas Lukšas

KOPIJA TIKRA

5.2.2.11. pastatui naujai suprojektuoti vandens tiekimo sistemą. Geriamojo vandens poreikį, reikalingą slėgį nustatyti skaičiavimais, parinkti vamzdynų parametrus, pagal poreikį parinkti reikalingą įrangą.

5.2.2.12. karštas vanduo ruošiamas šilumos punkte. Numatyti karšto ir cirkuliacinio vandentiekio tinklus iki šilumos punkto. Projektuojant karštą vandentiekį vertinti tikimybę, kad visi pastate esantys dušai ir kriauklės galėtu veikti vienu metu;

5.2.2.13. magistralinius vandentiekio tinklus projektuoti iš PPR vamzdžių. PPR vamzdynams numatyti izoliaciją. Skirstomuosius vandentiekio vamzdynus numatyti iš PEX vandentiekio vamzdžių;

5.2.2.14. pastatui naujai suprojektuoti buitinių nuotekų sistemą. Tinkamai parinkti vamzdyno parametrus.

Direktorius
Stanislovas Lukšas

5.2.3. Šildymo ir vėdinimo reikalavimai:

5.2.3.1. numatyti naują įvadą atsižvelgiant į Lietuvos kariuomenės logistikos valdybos gulų aptarnavimo tarnybos 2017 07 12 raštą Nr.IS-636 ,Dėl inžinerinių tinklų prisijungimo vietų";

KOPIJA TIKRA

5.2.3.2. šilumos punktas jungiamas pagal nepriklausomą schemą, įrengiant tarpinius šilumokaičius, automatiką, elektroninius cirkuliacinius siurblius;

5.2.3.3. pastatui numatyti naują dvivamzdę kolektorinę šildymo sistemą, demontuojant visą esamą sistemą;

5.2.3.4. šildymą projektuoti dviejų tipų - radiatoriais ir grindinį. Sanitarinėse patalpose ir patalpose kuriose galimi šlapi režimai grindinį, kitose patalpose – radiatorinį;

5.2.3.5. naujai sistemai numatyti plieninius apatinio pajungimo radiatorius su antivandaliniais termostatiniais elementais.

5.2.3.6. magistraliniai izoliuoti vamzdynai projektuojami presuojami plieniniai, nuo kolektorių grindyse montuoti plastikinį vamzdyną iki radiatorių. Prie kolektorių reguliavimo - uždarymo ventilius;

5.2.3.7. vėdinimas projektuoti mechaninį rekuperacinį. Numatyti dvi vėdinimo sistemas, miegamosioms patalpoms ir kitoms;

5.2.3.8. sanitariniuose mazguose ir dušuose projektuoti mechaninį oro ištraukimą su uždelsimu išjungus apšvietimą.

5.2.3.9. oro pritekėjimui į san. mazgus groteles duryse

5.2.3.10. vėsinimo neprojektuoti;

5.2.3.11. magistraliniai izoliuoti variniai vamzdynai vedžiojami aukštų palubėse, iš jų daromos atšakos į prietaisus.

5.2.4. Statinio konstrukcijų reikalavimai:

5.2.4.1. statinio konstrukcijos turi būti projektuojamos vadovaujantis Lietuvoje galiojančiais statybos norminiais dokumentais;

5.2.4.2. statinio konstrukcijos turi būti projektuojamos įvertinus atliktus konstrukcijų bei geologinius tyrimus;

5.3. Saugomos teritorijos apsaugos reikalavimai: nėra.

5.4. Nekilnojamosios kultūros paveldo vertybės apsaugos reikalavimai: nėra.

5.5. Techniniai, architektūriniai, kokybės ir kiti sprendinių reikalavimai pagal statinio projekto dalis:

5.5.1. Techninio ir darbo projekto sudėtis ir jų dalių sprendinių detalumas (išsamumas) turi atitikti galiojančių statybos techninių reglamentų reikalavimus;

5.5.2. Atskirų projekto dalių sudėtyje turi būti parengti sąnaudų kiekių žiniaraščiai (parengti pagal STR 1.04.04:2017 „Statinio projektavimas, projekto ekspertizė" 6 priedo „Statybos

skaičiuojamosios kainos nustatymo principai. Suvestinis statybos kainos apskaičiavimas. Objektinė ir lokalinė sąmata.“ reikalavimus, su kiekvienos žiniaraščių pozicijos nuorodomis į konkrečius techninių specifikacijų dalies žymenis);

5.5.3. atskirų projekto dalių sudėtyje turi būti parengtos visų statinyje numatytų atlikti statybos ir montavimo darbų bei naudojamų medžiagų, gaminių ir įrenginių techninės specifikacijos (techniniai reikalavimai).

5.6. Statinio projektavimo ir statybos eiliškumas: techninis projektas, darbo projektas (parinkus statybos rangovą), projekto vykdymo priežiūra.

5.7. Statinio projekto derinimas su KAS vienetais ir kitais subjektais:

5.7.1. statinio naudotoju;

5.7.2. užsakovu;

5.7.3. kitomis institucijomis Lietuvos Respublikos teisės aktais nustatyta tvarka.

5.8. Statinio projekto įforminimo, komplektavimo ir pateikimo statytojui reikalavimai:

5.8.1. Pagal 2017 m. vasario mėn. 13d Statinio projektavimo ir projekto vykdymo priežiūros paslaugų sutartį Nr. 16P-11(5.5.)

6. Duomenys apie statytojo pasirinktus ar turimus įrenginius: nėra

7. Kiti reikalavimai ir duomenys – nėra.

Infrastruktūros plėtros departamento prie KAM [redacted]
Statybos organizavimo skyriaus vedėjas [redacted] drūnas Bėta
(dokumento rengėjo pareigų pavadinimas) (parašas) (vardas, pavardė)

Statinio projekto vadovas [redacted] Stanislovas Lukšas A1087
(parašas) (vardas, pavardė) (atestato Nr., data)

Direktorius
Stanislovas Lukšas
[redacted]
KOPIJA TIKRA

VALSTYBĖS ĮMONĖ REGISTRŲ CENTRAS
Vinco Kudirkos g. 18-3, LT-03105 Vilnius, tel. (5) 2688 262, faks. (5) 2688 311, el.p. info@registrucentras.lt

NEKILNOJAMOJO TURTO REGISTRO CENTRINIO DUOMENŲ BANKO IŠRAŠAS

2015-01-28 14:12:35

1. Nekilnojamojo turto registre įregistruotas turtas:

Registro Nr.: **21/2527**
Registro tipas: **Žemės sklypas su statiniais**
Sudarymo data: **1997-10-14**
Adresas: **Klaipėdos m. sav. Klaipėdos m. Liepojos g. 5**
Registro tvarkytojas: **Valstybės įmonės Registrų centro Klaipėdos filialas**

2. Nekilnojamieji daiktai:

2.1. **Žemės sklypas**

Unikalus daikto numeris: **2101-0001-0297**
Žemės sklypo kadastro numeris ir kadastro vietovės pavadinimas: **2101/0001:297 Klaipėdos m. k.v.**
Daikto pagrindinė naudojimo paskirtis: **Kita**
Žemės sklypo naudojimo būdas: **Teritorijos krašto apsaugos tikslams**
Žemės sklypo plotas: **11.8203 ha**
Užstatyta teritorija: **1.7573 ha**
Vandens telkinių plotas: **0.5719 ha**
Kitos žemės plotas: **9.4911 ha**
Žemės ūkio naudmenų našumo balas: **40.0**
Matavimų tipas: **Žemės sklypas suformuotas atliekant kadastrinius matavimus**
Indeksuota žemės sklypo vertė: **558698 Eur**
Žemės sklypo vertė: **349186 Eur**
Kadastro duomenų nustatymo data: **1997-10-14**

2.2. **Pastatas - Administracinis**

Unikalus daikto numeris: **2196-3013-3019**
Daikto pagrindinė naudojimo paskirtis: **Administracinė**
Pažymėjimas plane: **1B3p**
Statybos pradžios metai: **1964**
Statybos pabaigos metai: **1979**
Baigtumo procentas: **100 %**
Šildymas: **Vietinis centrinis šildymas**
Vandentiekis: **Komunalinis vandentiekis**
Nuotekų šalinimas: **Komunalinis nuotekų šalinimas**
Dujos: **Nėra**
Sienos: **Plytos**
Stogo danga: **Ruberoidas**
Aukštų skaičius: **3**
Bendras plotas: **1718.27 kv. m**
Pagrindinis plotas: **990.87 kv. m**
Tūris: **6621 kub. m**
Užstatytas plotas: **547.00 kv. m**
Kadastro duomenų nustatymo data: **1989-04-02**
Pastato energinio naudingumo klasė: **D**
Skaičiuojamosios šiluminės energijos sąnaudos pastatui (jo daliai) šildyti: **179.28 kWh/m2/m.**

Direktorius
Stanislovas Lukšas
KOPIJA TIKRA

2.3. **Pastatas - Viešbutis**

Unikalus daikto numeris: **2196-3013-3020**
Daikto pagrindinė naudojimo paskirtis: **Viešbučių**
Pažymėjimas plane: **2V1p**
Statybos pabaigos metai: **1964**
Baigtumo procentas: **100 %**
Šildymas: **Centrinis šildymas iš centralizuotų sistemų**
Vandentiekis: **Komunalinis vandentiekis**

Nuotekų šalinimas: **Komunalinis nuotekų šalinimas**
Dujos: **Nėra**
Sienos: **Plytos**
Stogo danga: **Asbestcementis**
Aukštų skaičius: **1**
Bendras plotas: **107.81 kv. m**
Pagrindinis plotas: **59.17 kv. m**
Tūris: **478 kub. m**
Užstatytas plotas: **136.00 kv. m**
Koordinatė X: **6182827.91**
Koordinatė Y: **319731.28**
Kadastro duomenų nustatymo data: **1989-04-02**

2.4. **Pastatas - Viešbutis**
Unikalus daikto numeris: **2196-3013-3032**
Daikto pagrindinė naudojimo paskirtis: **Viešbučių**
Pažymėjimas plane: **3V1p**
Statybos pradžios metai: **1964**
Statybos pabaigos metai: **1964**
Baigtumo procentas: **100 %**
Šildymas: **Vietinis centrinis šildymas**
Vandentiekis: **Komunalinis vandentiekis**
Nuotekų šalinimas: **Komunalinis nuotekų šalinimas**
Dujos: **Nėra**
Sienos: **Plytos**
Stogo danga: **Asbestcementis**
Aukštų skaičius: **1**
Bendras plotas: **188.83 kv. m**
Pagrindinis plotas: **124.76 kv. m**
Tūris: **824 kub. m**
Užstatytas plotas: **182.00 kv. m**
Kadastro duomenų nustatymo data: **1989-04-02**

Direktorius
Stanislovas Lukšas
KOPIJA TIKRA

2.5. **Pastatas - Siurblinė**
Unikalus daikto numeris: **2196-3013-3040**
Daikto pagrindinė naudojimo paskirtis: **Kita**
Pažymėjimas plane: **4H1p**
Statybos pradžios metai: **1964**
Statybos pabaigos metai: **1964**
Baigtumo procentas: **100 %**
Šildymas: **Nėra**
Vandentiekis: **Komunalinis vandentiekis**
Nuotekų šalinimas: **Komunalinis nuotekų šalinimas**
Dujos: **Nėra**
Sienos: **Plytos**
Stogo danga: **Ruberoidas**
Aukštų skaičius: **1**
Bendras plotas: **23.90 kv. m**
Pagrindinis plotas: **23.90 kv. m**
Tūris: **116 kub. m**
Užstatytas plotas: **32.00 kv. m**
Kadastro duomenų nustatymo data: **1989-04-02**

2.6. **Pastatas - Kareivinės**
Unikalus daikto numeris: **2196-3013-3408**
Daikto pagrindinė naudojimo paskirtis: **Specialioji**
Pažymėjimas plane: **5O4p**
Statybos pradžios metai: **1964**
Statybos pabaigos metai: **1964**
Rekonstravimo pradžios metai: **1998**
Rekonstravimo pabaigos metai: **1998**
Baigtumo procentas: **100 %**

Šildymas: **Vietinis centrinis šildymas**
Vandentiekis: **Komunalinis vandentiekis**
Nuotekų šalinimas: **Komunalinis nuotekų šalinimas**
Dujos: **Nėra**
Sienos: **Plytos**
Stogo danga: **Metalas**
Aukštų skaičius: **4**
Bendras plotas: **4945.21 kv. m**
Pagrindinis plotas: **2530.18 kv. m**
Tūris: **20158 kub. m**
Užstatytas plotas: **1279.00 kv. m**
Atkūrimo sąnaudos (statybos vertė): **1655229 Eur**
Fizinio nusidėvėjimo procentas: **15 %**
Atkuriamoji vertė: **1406945 Eur**
Vidutinė rinkos vertė: **984861 Eur**
Vidutinės rinkos vertės nustatymo data: **1998-06-22**
Kadastro duomenų nustatymo data: **1998-06-22**

2.7. **Pastatas - Kareivinės**
Unikalus daikto numeris: **2196-3013-3419**
Daikto pagrindinė naudojimo paskirtis: **Specialioji**
Pažymėjimas plane: **6O4p**
Statybos pradžios metai: **1964**
Statybos pabaigos metai: **1964**
Rekonstravimo pradžios metai: **1998**
Rekonstravimo pabaigos metai: **1998**
Baigtumo procentas: **100 %**
Šildymas: **Vietinis centrinis šildymas**
Vandentiekis: **Komunalinis vandentiekis**
Nuotekų šalinimas: **Komunalinis nuotekų šalinimas**
Dujos: **Nėra**
Sienos: **Plytos**
Stogo danga: **Metalas**
Aukštų skaičius: **4**
Bendras plotas: **2814.62 kv. m**
Pagrindinis plotas: **1813.85 kv. m**
Tūris: **11528 kub. m**
Užstatytas plotas: **867.00 kv. m**
Atkūrimo sąnaudos (statybos vertė): **979731 Eur**
Fizinio nusidėvėjimo procentas: **15 %**
Atkuriamoji vertė: **832772 Eur**
Vidutinė rinkos vertė: **582940 Eur**
Vidutinės rinkos vertės nustatymo data: **1998-07-01**
Kadastro duomenų nustatymo data: **1998-07-01**

Direktorius
Stanislovas Lukšas
KOPIJA TIKRA

2.8. **Pastatas - Valgykla**
Unikalus daikto numeris: **2196-3013-3426**
Daikto pagrindinė naudojimo paskirtis: **Maitinimo**
Pažymėjimas plane: **7M1p**
Statybos pradžios metai: **1964**
Statybos pabaigos metai: **1964**
Rekonstravimo pradžios metai: **1998**
Rekonstravimo pabaigos metai: **1998**
Baigtumo procentas: **100 %**
Šildymas: **Vietinis centrinis šildymas**
Vandentiekis: **Komunalinis vandentiekis**
Nuotekų šalinimas: **Komunalinis nuotekų šalinimas**
Dujos: **Nėra**
Sienos: **Plytos**
Stogo danga: **Metalas**
Aukštų skaičius: **1**

Bendras plotas: **913.49 kv. m**
Pagrindinis plotas: **399.75 kv. m**
Tūris: **3607 kub. m**
Užstatytas plotas: **882.00 kv. m**
Atkūrimo sąnaudos (statybos vertė): **398690 Eur**
Fizinio nusidėvėjimo procentas: **5 %**
Atkuriamoji vertė: **378755 Eur**
Vidutinė rinkos vertė: **265129 Eur**
Vidutinės rinkos vertės nustatymo data: **1998-06-12**
Kadastro duomenų nustatymo data: **1998-06-12**
Pastato energinio naudingumo klasė: **C**
Skaičiuojamosios šiluminės energijos sąnaudos pastatui (jo daliai) šildyti: **74.94 kWh/m2/m.**

2.9. **Pastatas - Transformatorinė**
Unikalus daikto numeris: **2196-3013-3051**
Daikto pagrindinė naudojimo paskirtis: **Gamybos, pramonės**
Pažymėjimas plane: **9P1p**
Statybos pradžios metai: **1966**
Statybos pabaigos metai: **1966**
Baigtumo procentas: **100 %**
Šildymas: **Nėra**
Vandentiekis: **Nėra**
Nuotekų šalinimas: **Nėra**
Dujos: **Nėra**
Sienos: **Plytos**
Stogo danga: **Ruberoidas**
Aukštų skaičius: **1**
Bendras plotas: **46.49 kv. m**
Pagrindinis plotas: **46.49 kv. m**
Tūris: **200 kub. m**
Užstatytas plotas: **59.00 kv. m**
Atkūrimo sąnaudos (statybos vertė): **30700 Eur**
Fizinio nusidėvėjimo procentas: **55 %**
Atkuriamoji vertė: **13815 Eur**
Atkūrimo sąnaudų (statybos vertės) ir atkuriamosios vertės nustatymo data: **2012-01-01**
Vidutinė rinkos vertė: **5532 Eur**
Vidutinės rinkos vertės nustatymo būdas: **Atkuriamoji vertė**
Vidutinės rinkos vertės nustatymo data: **2012-01-01**
Kadastro duomenų nustatymo data: **1997-01-20**

Direktorius
Stanislovas Lukšas
KOPIJA TIKRA

2.10. **Pastatas - Poliklinika-ligoninė**
Unikalus daikto numeris: **2196-3013-3062**
Daikto pagrindinė naudojimo paskirtis: **Gydymo**
Pažymėjimas plane: **11D2p**
Statybos pradžios metai: **1964**
Statybos pabaigos metai: **1964**
Baigtumo procentas: **100 %**
Šildymas: **Vietinis centrinis šildymas**
Vandentiekis: **Komunalinis vandentiekis**
Nuotekų šalinimas: **Komunalinis nuotekų šalinimas**
Dujos: **Nėra**
Sienos: **Plytos**
Stogo danga: **Ruberoidas**
Aukštų skaičius: **2**
Bendras plotas: **763.52 kv. m**
Pagrindinis plotas: **491.19 kv. m**
Tūris: **3386 kub. m**
Užstatytas plotas: **498.00 kv. m**
Kadastro duomenų nustatymo data: **1989-04-02**

2.11. **Pastatas - Klubas**

Unikalus daikto numeris: **2196-3013-3073**
Daikto pagrindinė naudojimo paskirtis: **Kultūros**
Pažymėjimas plane: **12C2p**
Statybos pradžios metai: **1964**
Statybos pabaigos metai: **1964**
Rekonstravimo pradžios metai: **1985**
Rekonstravimo pabaigos metai: **1985**
Baigtumo procentas: **100 %**
Šildymas: **Vietinis centrinis šildymas**
Vandentiekis: **Komunalinis vandentiekis**
Nuotekų šalinimas: **Komunalinis nuotekų šalinimas**
Dujos: **Nėra**
Sienos: **Plytos**
Stogo danga: **Ruberoidas**
Aukštų skaičius: **2**
Bendras plotas: **1334.51 kv. m**
Pagrindinis plotas: **853.24 kv. m**
Tūris: **7172 kub. m**
Užstatytas plotas: **1162.00 kv. m**
Kadastro duomenų nustatymo data: **1989-04-02**
Pastato energinio naudingumo klasė: **D**
Skaičiuojamosios šiluminės energijos sąnaudos pastatui (jo daliai) šildyti: **195.97 kWh/m2/m.**

2.12. **Pastatas - Valgykla**

Unikalus daikto numeris: **2196-3013-3084**
Daikto pagrindinė naudojimo paskirtis: **Maitinimo**
Pažymėjimas plane: **13M2p**
Statybos pradžios metai: **1964**
Statybos pabaigos metai: **1964**
Baigtumo procentas: **100 %**
Šildymas: **Vietinis centrinis šildymas**
Vandentiekis: **Komunalinis vandentiekis**
Nuotekų šalinimas: **Komunalinis nuotekų šalinimas**
Dujos: **Nėra**
Sienos: **Plytos**
Stogo danga: **Ruberoidas**
Aukštų skaičius: **2**
Bendras plotas: **546.48 kv. m**
Pagrindinis plotas: **414.45 kv. m**
Tūris: **2382 kub. m**
Užstatytas plotas: **331.00 kv. m**
Koordinatė X: **6182794.2**
Koordinatė Y: **319565.22**
Kadastro duomenų nustatymo data: **2007-03-15**

Direktorius
Stanislovas Lukšas
KOPIJA TIKRA

2.13. **Pastatas - Mokykla**

Unikalus daikto numeris: **2196-3013-3095**
Daikto pagrindinė naudojimo paskirtis: **Mokslo**
Pažymėjimas plane: **14C2p**
Statybos pradžios metai: **1984**
Statybos pabaigos metai: **1984**
Baigtumo procentas: **100 %**
Šildymas: **Vietinis centrinis šildymas**
Vandentiekis: **Nėra**
Nuotekų šalinimas: **Nėra**
Dujos: **Nėra**
Sienos: **Plytos**
Stogo danga: **Ruberoidas**
Aukštų skaičius: **2**

Bendras plotas: **205.28 kv. m**
Pagrindinis plotas: **190.20 kv. m**
Tūris: **810 kub. m**
Užstatytas plotas: **127.00 kv. m**
Kadastro duomenų nustatymo data: **1989-04-02**

2.14. **Pastatas - Mokykla**
Unikalus daikto numeris: **2196-3013-3108**
Daikto pagrindinė naudojimo paskirtis: **Mokslo**
Pažymėjimas plane: **15C2p**
Statybos pradžios metai: **1988**
Statybos pabaigos metai: **1988**
Baigtumo procentas: **100 %**
Šildymas: **Vietinis centrinis šildymas**
Vandentiekis: **Nėra**
Nuotekų šalinimas: **Nėra**
Dujos: **Nėra**
Sienos: **Plytos**
Stogo danga: **Ruberoidas**
Aukštų skaičius: **2**
Bendras plotas: **407.56 kv. m**
Pagrindinis plotas: **372.85 kv. m**
Tūris: **1527 kub. m**
Užstatytas plotas: **239.00 kv. m**
Kadastro duomenų nustatymo data: **1989-04-02**

2.15. **Pastatas - Kontrolės postas**
Unikalus daikto numeris: **2196-3013-3120**
Daikto pagrindinė naudojimo paskirtis: **Kita**
Pažymėjimas plane: **17H1p**
Statybos pradžios metai: **1964**
Statybos pabaigos metai: **1964**
Baigtumo procentas: **100 %**
Šildymas: **Vietinis centrinis šildymas**
Vandentiekis: **Nėra**
Nuotekų šalinimas: **Nėra**
Dujos: **Nėra**
Sienos: **Plytos**
Stogo danga: **Ruberoidas**
Aukštų skaičius: **1**
Bendras plotas: **108.31 kv. m**
Pagrindinis plotas: **61.09 kv. m**
Tūris: **506 kub. m**
Užstatytas plotas: **140.00 kv. m**
Kadastro duomenų nustatymo data: **2000-11-28**

Direktorius
Stanislovas Lukšas
KOPIJA TIKRA

2.16. **Pastatas - Dirbtuvės**
Unikalus daikto numeris: **2196-3013-3134**
Daikto pagrindinė naudojimo paskirtis: **Gamybos, pramonės**
Pažymėjimas plane: **18P1p**
Statybos pradžios metai: **1964**
Statybos pabaigos metai: **1964**
Baigtumo procentas: **100 %**
Šildymas: **Vietinis centrinis šildymas**
Vandentiekis: **Komunalinis vandentiekis**
Nuotekų šalinimas: **Komunalinis nuotekų šalinimas**
Dujos: **Nėra**
Sienos: **Plytos**
Stogo danga: **Ruberoidas**
Aukštų skaičius: **1**
Bendras plotas: **721.64 kv. m**
Pagrindinis plotas: **591.14 kv. m**

Tūris: **4111 kub. m**
Užstatytas plotas: **827.00 kv. m**
Kadastro duomenų nustatymo data: **1989-04-02**

2.17. **Pastatas - Garažas**
Unikalus daikto numeris: **2196-3013-3140**
Daikto pagrindinė naudojimo paskirtis: **Garažų**
Pažymėjimas plane: **19G1p**
Statybos pradžios metai: **1964**
Statybos pabaigos metai: **1964**
Baigtumo procentas: **100 %**
Šildymas: **Vietinis centrinis šildymas**
Vandentiekis: **Nėra**
Nuotekų šalinimas: **Nėra**
Dujos: **Nėra**
Sienos: **Plytos**
Stogo danga: **Ruberoidas**
Aukštų skaičius: **1**
Bendras plotas: **1278.73 kv. m**
Pagrindinis plotas: **1278.73 kv. m**
Tūris: **5938 kub. m**
Užstatytas plotas: **1400.00 kv. m**
Kadastro duomenų nustatymo data: **1989-04-02**

2.18. **Pastatas - Sandėlis**
Unikalus daikto numeris: **2196-3013-3162**
Daikto pagrindinė naudojimo paskirtis: **Sandėliavimo**
Pažymėjimas plane: **20F1p**
Statybos pabaigos metai: **1985**
Baigtumo procentas: **100 %**
Šildymas: **Nėra**
Vandentiekis: **Nėra**
Nuotekų šalinimas: **Nėra**
Dujos: **Nėra**
Sienos: **Plytos**
Stogo danga: **Ruberoidas**
Aukštų skaičius: **1**
Bendras plotas: **968.68 kv. m**
Pagrindinis plotas: **968.68 kv. m**
Tūris: **5548 kub. m**
Užstatytas plotas: **1028.00 kv. m**
Kadastro duomenų nustatymo data: **1989-04-02**

Direktorius
Stanislovas Lukšas
KOPIJA TIKRA

2.19. **Pastatas - Kuro sandėlis**
Unikalus daikto numeris: **2196-3013-3184**
Daikto pagrindinė naudojimo paskirtis: **Sandėliavimo**
Pažymėjimas plane: **22F1p**
Statybos pabaigos metai: **1964**
Baigtumo procentas: **100 %**
Šildymas: **Nėra**
Vandentiekis: **Nėra**
Nuotekų šalinimas: **Nėra**
Dujos: **Nėra**
Sienos: **Plytos**
Stogo danga: **Asbestcementis**
Aukštų skaičius: **1**
Bendras plotas: **85.56 kv. m**
Pagrindinis plotas: **85.56 kv. m**
Tūris: **535 kub. m**
Užstatytas plotas: **107.00 kv. m**
Kadastro duomenų nustatymo data: **1989-04-02**

2.20. **Pastatas - Sandėlis**

Unikalus daikto numeris: **2196-3013-3195**
Daikto pagrindinė naudojimo paskirtis: **Sandėliavimo**
Pažymėjimas plane: **25F1p**
Statybos pabaigos metai: **1988**
Baigtumo procentas: **100 %**
Šildymas: **Nėra**
Vandentiekis: **Nėra**
Nuotekų šalinimas: **Nėra**
Dujos: **Nėra**
Sienos: **Plytos**
Stogo danga: **Ruberoidas**
Aukštų skaičius: **1**
Bendras plotas: **1043.89 kv. m**
Pagrindinis plotas: **1043.89 kv. m**
Tūris: **5977 kub. m**
Užstatytas plotas: **1107.00 kv. m**
Kadastro duomenų nustatymo data: **1989-04-02**

2.21. **Pastatas - Skalbykla**
Unikalus daikto numeris: **2196-3013-3208**
Daikto pagrindinė naudojimo paskirtis: **Paslaugų**
Pažymėjimas plane: **26L1p**
Statybos pabaigos metai: **1964**
Baigtumo procentas: **100 %**
Šildymas: **Vietinis centrinis šildymas**
Vandentiekis: **Komunalinis vandentiekis**
Nuotekų šalinimas: **Komunalinis nuotekų šalinimas**
Dujos: **Nėra**
Sienos: **Plytos**
Stogo danga: **Ruberoidas**
Aukštų skaičius: **1**
Bendras plotas: **246.66 kv. m**
Pagrindinis plotas: **212.79 kv. m**
Tūris: **1367 kub. m**
Užstatytas plotas: **304.00 kv. m**
Kadastro duomenų nustatymo data: **1989-04-02**

Direktorius
Stanislovas Lukšas
KOPIJA TIKRA

2.22. **Pastatas - Įvadinio šilumos apskaitos mazgo pastatas**
Unikalus daikto numeris: **2196-3013-3219**
Daikto pagrindinė naudojimo paskirtis: **Kita**
Pažymėjimas plane: **27H1p**
Statybos pradžios metai: **1964**
Statybos pabaigos metai: **1964**
Rekonstravimo pradžios metai: **2011**
Rekonstravimo pabaigos metai: **2011**
Baigtumo procentas: **100 %**
Šildymas: **Nėra**
Vandentiekis: **Nėra**
Nuotekų šalinimas: **Nėra**
Dujos: **Nėra**
Sienos: **Plytos**
Stogo danga: **Bitumas**
Aukštų skaičius: **1**
Bendras plotas: **42.05 kv. m**
Pagrindinis plotas: **42.05 kv. m**
Tūris: **264 kub. m**
Užstatytas plotas: **58.00 kv. m**
Koordinatė X: **6183020**
Koordinatė Y: **319642**
Atkūrimo sąnaudos (statybos vertė): **42285 Eur**
Fizinio nusidėvėjimo procentas: **12 %**

Atkuriamoji vertė: **37361 Eur**
Atkūrimo sąnaudų (statybos vertės) ir atkuriamosios vertės nustatymo data: **2011-11-28**
Vidutinė rinkos vertė: **37361 Eur**
Vidutinės rinkos vertės nustatymo būdas: **Atkuriamoji vertė**
Vidutinės rinkos vertės nustatymo data: **2011-11-28**
Kadastro duomenų nustatymo data: **2011-11-28**

2.23. **Pastatas - Sandėlis su rampa**
Unikalus daikto numeris: **2196-3013-3222**
Daikto pagrindinė naudojimo paskirtis: **Sandėliavimo**
Pažymėjimas plane: **28F1b**
Statybos pradžios metai: **1964**
Statybos pabaigos metai: **1964**
Rekonstravimo pradžios metai: **2002**
Rekonstravimo pabaigos metai: **2003**
Baigtumo procentas: **100 %**
Šildymas: **Nėra**
Vandentiekis: **Komunalinis vandentiekis**
Nuotekų šalinimas: **Nėra**
Dujos: **Nėra**
Sienos: **Plytos**
Stogo danga: **Metalas**
Aukštų skaičius: **1**
Bendras plotas: **331.23 kv. m**
Pagrindinis plotas: **331.23 kv. m**
Tūris: **1162 kub. m**
Užstatytas plotas: **450.00 kv. m**
Koordinatė X: **6183025**
Koordinatė Y: **319613**
Atkūrimo sąnaudos (statybos vertė): **63137 Eur**
Fizinio nusidėvėjimo procentas: **0 %**
Atkuriamoji vertė: **63137 Eur**
Vidutinė rinkos vertė: **44312 Eur**
Vidutinės rinkos vertės nustatymo data: **2003-06-24**
Kadastro duomenų nustatymo data: **2003-06-24**

2.24. **Pastatas - Sandėlis**
Unikalus daikto numeris: **2196-3013-3236**
Daikto pagrindinė naudojimo paskirtis: **Sandėliavimo**
Pažymėjimas plane: **29F1p**
Statybos pabaigos metai: **1964**
Baigtumo procentas: **100 %**
Šildymas: **Nėra**
Vandentiekis: **Nėra**
Nuotekų šalinimas: **Nėra**
Dujos: **Nėra**
Sienos: **Plytos**
Stogo danga: **Ruberoidas**
Aukštų skaičius: **1**
Bendras plotas: **532.96 kv. m**
Pagrindinis plotas: **532.96 kv. m**
Tūris: **2632 kub. m**
Užstatytas plotas: **612.00 kv. m**
Kadastro duomenų nustatymo data: **1989-04-02**

2.25. **Pastatas - Pirtis**
Unikalus daikto numeris: **2196-3013-3240**
Daikto pagrindinė naudojimo paskirtis: **Paslaugų**
Pažymėjimas plane: **30L1p**
Statybos pabaigos metai: **1964**
Baigtumo procentas: **100 %**

Direktorius
Stanislovas Lukšas
KOPIJA TIKRA

Šildymas: **Vietinis centrinis šildymas**
Vandentiekis: **Komunalinis vandentiekis**
Nuotekų šalinimas: **Komunalinis nuotekų šalinimas**
Dujos: **Nėra**
Sienos: **Plytos**
Stogo danga: **Ruberoidas**
Aukštų skaičius: **1**
Bendras plotas: **143.85 kv. m**
Pagrindinis plotas: **90.66 kv. m**
Tūris: **692 kub. m**
Užstatytas plotas: **188.00 kv. m**
Kadastro duomenų nustatymo data: **1989-04-02**

2.26. **Pastatas - Dirbtuvės**
Unikalus daikto numeris: **2196-3013-3251**
Daikto pagrindinė naudojimo paskirtis: **Gamybos, pramonės**
Pažymėjimas plane: **31P1p**
Statybos pabaigos metai: **1970**
Baigtumo procentas: **100 %**
Šildymas: **Nėra**
Vandentiekis: **Nėra**
Nuotekų šalinimas: **Nėra**
Dujos: **Nėra**
Sienos: **Plytos**
Stogo danga: **Asbestcementis**
Aukštų skaičius: **1**
Bendras plotas: **411.19 kv. m**
Pagrindinis plotas: **411.19 kv. m**
Tūris: **1938 kub. m**
Užstatytas plotas: **474.00 kv. m**
Kadastro duomenų nustatymo data: **1989-04-02**

2.27. **Pastatas - Sandėlis**
Unikalus daikto numeris: **2196-3013-3262**
Daikto pagrindinė naudojimo paskirtis: **Sandėliavimo**
Pažymėjimas plane: **32F1p**
Statybos pabaigos metai: **1964**
Baigtumo procentas: **100 %**
Šildymas: **Nėra**
Vandentiekis: **Komunalinis vandentiekis**
Nuotekų šalinimas: **Komunalinis nuotekų šalinimas**
Dujos: **Nėra**
Sienos: **Plytos**
Stogo danga: **Ruberoidas**
Aukštų skaičius: **1**
Bendras plotas: **317.72 kv. m**
Pagrindinis plotas: **294.40 kv. m**
Tūris: **1225 kub. m**
Užstatytas plotas: **383.00 kv. m**
Kadastro duomenų nustatymo data: **1989-04-02**

Direktorius
Stanislovas Lukšas
KOPIJA TIKRA

2.28. **Pastatas - Sandėlis**
Unikalus daikto numeris: **2196-3013-3273**
Daikto pagrindinė naudojimo paskirtis: **Sandėliavimo**
Pažymėjimas plane: **33F1p**
Statybos pabaigos metai: **1975**
Baigtumo procentas: **100 %**
Šildymas: **Nėra**
Vandentiekis: **Nėra**
Nuotekų šalinimas: **Nėra**
Dujos: **Nėra**
Sienos: **Plytos**

Stogo danga: **Asbestcementis**
Aukštų skaičius: **1**
Bendras plotas: **285.45 kv. m**
Pagrindinis plotas: **285.45 kv. m**
Tūris: **995 kub. m**
Užstatytas plotas: **319.00 kv. m**
Kadastro duomenų nustatymo data: **1989-04-02**

2.29. **Pastatas - Sandėlis**
Unikalus daikto numeris: **2196-3013-3284**
Daikto pagrindinė naudojimo paskirtis: **Sandėliavimo**
Pažymėjimas plane: **34F1p**
Statybos pabaigos metai: **1986**
Baigtumo procentas: **100 %**
Šildymas: **Nėra**
Vandentiekis: **Nėra**
Nuotekų šalinimas: **Nėra**
Dujos: **Nėra**
Sienos: **Plytos**
Stogo danga: **Ruberoidas**
Aukštų skaičius: **1**
Bendras plotas: **1063.40 kv. m**
Pagrindinis plotas: **1063.40 kv. m**
Tūris: **5191 kub. m**
Užstatytas plotas: **1128.00 kv. m**
Kadastro duomenų nustatymo data: **1989-04-02**

2.30. **Pastatas - Sandėlis**
Unikalus daikto numeris: **2196-3013-3295**
Daikto pagrindinė naudojimo paskirtis: **Sandėliavimo**
Pažymėjimas plane: **35F1p**
Statybos pabaigos metai: **1988**
Baigtumo procentas: **100 %**
Šildymas: **Nėra**
Vandentiekis: **Nėra**
Nuotekų šalinimas: **Nėra**
Dujos: **Nėra**
Sienos: **Plytos**
Stogo danga: **Ruberoidas**
Aukštų skaičius: **1**
Bendras plotas: **292.71 kv. m**
Pagrindinis plotas: **292.71 kv. m**
Tūris: **1765 kub. m**
Užstatytas plotas: **346.00 kv. m**
Kadastro duomenų nustatymo data: **1989-04-02**

2.31. **Pastatas - Šaudykla**
Unikalus daikto numeris: **2196-3013-3340**
Daikto pagrindinė naudojimo paskirtis: **Specialioji**
Pažymėjimas plane: **41O1p**
Statybos pabaigos metai: **1975**
Baigtumo procentas: **100 %**
Šildymas: **Nėra**
Vandentiekis: **Nėra**
Nuotekų šalinimas: **Nėra**
Dujos: **Nėra**
Sienos: **Plytos**
Stogo danga: **Ruberoidas**
Aukštų skaičius: **1**
Bendras plotas: **497.41 kv. m**
Pagrindinis plotas: **407.39 kv. m**
Tūris: **1825 kub. m**

Direktorius
Stanislovas Lukšas
KOPIJA TIKRA

Užstatytas plotas: **553.00 kv. m**
Kadastro duomenų nustatymo data: **1989-04-02**

2.32. **Pastatas - Kontrolinis praleidimo postas**
Unikalus daikto numeris: **2196-3013-3384**
Daikto pagrindinė naudojimo paskirtis: **Kita**
Pažymėjimas plane: **48H1p**
Statybos pabaigos metai: **1964**
Rekonstravimo pradžios metai: **2002**
Rekonstravimo pabaigos metai: **2002**
Baigtumo procentas: **100 %**
Šildymas: **Vietinis centrinis šildymas**
Vandentiekis: **Komunalinis vandentiekis**
Nuotekų šalinimas: **Komunalinis nuotekų šalinimas**
Dujos: **Nėra**
Sienos: **Plytos**
Stogo danga: **Ruberoidas**
Aukštų skaičius: **1**
Bendras plotas: **50.98 kv. m**
Pagrindinis plotas: **42.34 kv. m**
Tūris: **251 kub. m**
Užstatytas plotas: **74.00 kv. m**
Atkūrimo sąnaudos (statybos vertė): **12358 Eur**
Fizinio nusidėvėjimo procentas: **11 %**
Atkuriamoji vertė: **10999 Eur**
Vidutinė rinkos vertė: **10999 Eur**
Vidutinės rinkos vertės nustatymo data: **2002-11-05**
Kadastro duomenų nustatymo data: **2002-11-05**

Direktorius
Stanislovas Lukšas
KOPIJA TIKRA

2.33. **Inžineriniai tinklai - Vandentiekio rezervuaras**
Aprašymas / pastabos: **Tūris= 500,00m3**
Unikalus daikto numeris: **4400-2114-7518**
Daikto pagrindinė naudojimo paskirtis: **Vandentiekio tinklų**
Pažymėjimas plane: **k9**
Statusas: **Suformuotas padalijus daiktą**
Daikto istorinė kilmė: **Gautas padalijus daiktą, unikalus daikto numeris 2196-3013-3395**
Statybos pradžios metai: **1969**
Statybos pabaigos metai: **1969**
Baigtumo procentas: **100 %**
Kadastro duomenų nustatymo data: **2006-06-20**

2.34. **Inžineriniai tinklai - Buitinių nuotekų tinklai**
Aprašymas / pastabos: **Šulinys (k73) Gylis= 6,00m Šulinys (k74) Gylis= 3,00m Šulinys (k75) Gylis= 3,00m Šulinys (k76) Gylis= 3,00m**
Unikalus daikto numeris: **4400-2114-7520**
Daikto pagrindinė naudojimo paskirtis: **Nuotekų šalinimo tinklų**
Pažymėjimas plane: **k73-k76**
Statusas: **Suformuotas padalijus daiktą**
Daikto istorinė kilmė: **Gautas padalijus daiktą, unikalus daikto numeris 2196-3013-3395**
Statybos pradžios metai: **1964**
Statybos pabaigos metai: **1964**
Baigtumo procentas: **100 %**
Kadastro duomenų nustatymo data: **2006-06-20**

2.35. **Kiti inžineriniai statiniai - Kiemo aikštelė**
Aprašymas / pastabos: **Rikiuotės aikštė (3b1) plotas= 5416,00kv.m. Rikiuotės aikštė (3b10) plotas= 118,00kv.m. Kiemo aikštelė (3b2) plotas= 3860,00kv.m. Kiemo aikštelė (3b3) plotas= 3444,00kv.m. Vidaus kelias (3b4) plotas= 2950.00kv.m. Kiemo aikštelė (3b5) plotas= 187,00kv.m. Kiemo aikštelė (3b6) plotas= 2327,00kv.m. Kiemo aikštelė (3b7) plotas= 8430,86kv.m.**

Kiemo aikštelė (3b8) plotas= 889,96kv.m. Kiemo aikštelė (3b9) plotas= 323,89kv.m. Pėsčiųjų takas (3b11) plotas= 23,13kv.m. Kiemo aikštelė (3b12) plotas= 446,75kv.m.

Unikalus daikto numeris: **4400-2114-7416**
Daikto pagrindinė naudojimo paskirtis: **Kiti inžineriniai statiniai (kiemo įrenginiai)**
Pažymėjimas plane: **3b**
Statusas: **Suformuotas padalijus daiktą**
Daikto istorinė kilmė: **Gautas padalijus daiktą, unikalus daikto numeris 2196-3013-3395**
Statybos pradžios metai: **1970**
Statybos pabaigos metai: **1995**
Rekonstravimo pradžios metai: **2011**
Rekonstravimo pabaigos metai: **2011**
Baigtumo procentas: **100 %**
Atkūrimo sąnaudos (statybos vertė): **1527456 Eur**
Fizinio nusidėvėjimo procentas: **74 %**
Atkuriamoji vertė: **399676 Eur**
Atkūrimo sąnaudų (statybos vertės) ir atkuriamosios vertės nustatymo data: **2011-11-28**
Vidutinė rinkos vertė: **128012 Eur**
Vidutinės rinkos vertės nustatymo būdas: **Atkuriamoji vertė**
Vidutinės rinkos vertės nustatymo data: **2011-11-28**
Kadastro duomenų nustatymo data: **2011-11-28**

2.36. **Kiti inžineriniai statiniai - Stadionas**

Aprašymas / pastabos: **Stadionas (5b1) Plotas= 7350,00kv.m Bėgimo takas (5b2) Plotas= 1524,00kv.m**
Unikalus daikto numeris: **4400-2114-8850**
Daikto pagrindinė naudojimo paskirtis: **Sporto**
Pažymėjimas plane: **5b**
Statusas: **Suformuotas padalijus daiktą**
Daikto istorinė kilmė: **Gautas padalijus daiktą, unikalus daikto numeris 2196-3013-3395**
Statybos pradžios metai: **1964**
Statybos pabaigos metai: **1964**
Baigtumo procentas: **100 %**
Atkūrimo sąnaudos (statybos vertė): **13062 Eur**
Fizinio nusidėvėjimo procentas: **75 %**
Atkuriamoji vertė: **3273 Eur**
Atkūrimo sąnaudų (statybos vertės) ir atkuriamosios vertės nustatymo data: **2010-11-16**
Vidutinė rinkos vertė: **3997 Eur**
Vidutinės rinkos vertės nustatymo būdas: **Atkuriamoji vertė**
Vidutinės rinkos vertės nustatymo data: **2010-11-16**
Kadastro duomenų nustatymo data: **2010-11-16**

Direktorius
Stanislovas Lukšas
KOPIJA TIKRA

2.37. **Vandentiekio tinklai - Vandentiekio bokštas**

Unikalus daikto numeris: **4400-2114-7497**
Daikto pagrindinė naudojimo paskirtis: **Vandentiekio tinklų**
Pažymėjimas plane: **k8**
Statusas: **Suformuotas padalijus daiktą**
Daikto istorinė kilmė: **Gautas padalijus daiktą, unikalus daikto numeris 2196-3013-3395**
Statybos pradžios metai: **1969**
Statybos pabaigos metai: **1969**
Baigtumo procentas: **100 %**
Ilgis: **25.00 m**
Medžiaga: **Metalas**
Kadastro duomenų nustatymo data: **2006-06-20**

2.38. **Vandentiekio tinklai - Artezinis gręžinys**

Unikalus daikto numeris: **4400-2114-7464**

Daikto pagrindinė naudojimo paskirtis: **Vandentiekio tinklų**
Pažymėjimas plane: **k77**
Statusas: **Suformuotas padalijus daiktą**
Daikto istorinė kilmė: **Gautas padalijus daiktą, unikalus daikto numeris 2196-3013-3395**
Statybos pradžios metai: **1989**
Statybos pabaigos metai: **1989**
Baigtumo procentas: **100 %**
Ilgis: **50.00 m**
Medžiaga: **Metalas**
Kadastro duomenų nustatymo data: **2006-06-20**

2.39. **Šilumos tinklai - Šilumos tiekimo įvadas**
Unikalus daikto numeris: **4400-2045-2388**
Daikto pagrindinė naudojimo paskirtis: **Šilumos tinklų**
Pažymėjimas plane: **7i**
Statybos pradžios metai: **1997**
Statybos pabaigos metai: **2010**
Baigtumo procentas: **100 %**
Ilgis: **241.40 m**
Medžiaga: **Plienas**
Šilumos tiekimo linijos reikšmė: **Įvadinė**
Atkūrimo sąnaudos (statybos vertė): **60820 Eur**
Fizinio nusidėvėjimo procentas: **0 %**
Atkuriamoji vertė: **60820 Eur**
Atkūrimo sąnaudų (statybos vertės) ir atkuriamosios vertės nustatymo data: **2010-05-14**
Vidutinė rinkos vertė: **60820 Eur**
Vidutinės rinkos vertės nustatymo būdas: **Atkuriamoji vertė**
Vidutinės rinkos vertės nustatymo data: **2010-05-14**
Kadastro duomenų nustatymo data: **2010-05-14**

2.40. **Šilumos tinklai - Šilumos tiekimo įvadas**
Unikalus daikto numeris: **4400-2248-1690**
Daikto pagrindinė naudojimo paskirtis: **Šilumos tinklų**
Pažymėjimas plane: **8i**
Statybos pradžios metai: **2011**
Statybos pabaigos metai: **2011**
Baigtumo procentas: **100 %**
Ilgis: **19.38 m**
Medžiaga: **Plienas**
Šilumos tiekimo linijos reikšmė: **Įvadinė**
Atkūrimo sąnaudos (statybos vertė): **2766 Eur**
Atkuriamoji vertė: **2766 Eur**
Atkūrimo sąnaudų (statybos vertės) ir atkuriamosios vertės nustatymo data: **2011-11-23**
Vidutinė rinkos vertė: **2766 Eur**
Vidutinės rinkos vertės nustatymo būdas: **Atkuriamoji vertė**
Vidutinės rinkos vertės nustatymo data: **2011-11-23**
Kadastro duomenų nustatymo data: **2011-11-23**

Direktorius
Stanislovas Lukšas
KOPIJA TIKRA

2.41. **Šilumos tinklai - Šilumos tiekimo įvadas**
Unikalus daikto numeris: **4400-2248-1703**
Daikto pagrindinė naudojimo paskirtis: **Šilumos tinklų**
Pažymėjimas plane: **9i**
Statybos pradžios metai: **2011**
Statybos pabaigos metai: **2011**
Baigtumo procentas: **100 %**
Ilgis: **25.86 m**
Medžiaga: **Plienas**
Šilumos tiekimo linijos reikšmė: **Įvadinė**
Atkūrimo sąnaudos (statybos vertė): **4634 Eur**

Atkuriamoji vertė: **4634 Eur**
Atkūrimo sąnaudų (statybos vertės) ir atkuriamosios vertės nustatymo data: **2011-11-23**
Vidutinė rinkos vertė: **4634 Eur**
Vidutinės rinkos vertės nustatymo būdas: **Atkuriamoji vertė**
Vidutinės rinkos vertės nustatymo data: **2011-11-23**
Kadastro duomenų nustatymo data: **2011-11-23**

2.42. Priklausinys: **Pastatas - Garažas**
Priklausanti dalis: **1/1 priklauso žemės sklypui Nr. 2101-0001-0297, aprašytam p. 2.1.**
Unikalus daikto numeris: **2196-3013-3462**
Daikto pagrindinė naudojimo paskirtis: **Garažų**
Pažymėjimas plane: **49G1p**
Statybos pradžios metai: **2002**
Statybos pabaigos metai: **2003**
Baigtumo procentas: **100 %**
Šildymas: **Nėra**
Vandentiekis: **Komunalinis vandentiekis**
Nuotekų šalinimas: **Nėra**
Dujos: **Nėra**
Sienos: **Plytos**
Stogo danga: **Ruberoidas**
Aukštų skaičius: **1**
Bendras plotas: **717.09 kv. m**
Pagrindinis plotas: **717.09 kv. m**
Tūris: **4495 kub. m**
Užstatytas plotas: **762.00 kv. m**
Atkūrimo sąnaudos (statybos vertė): **208237 Eur**
Fizinio nusidėvėjimo procentas: **0 %**
Atkuriamoji vertė: **208237 Eur**
Vidutinė rinkos vertė: **208237 Eur**
Vidutinės rinkos vertės nustatymo data: **2003-05-23**
Kadastro duomenų nustatymo data: **2003-05-22**

Direktorius
Stanislovas Lukšas
KOPIJA TIKRA

2.43. Priklausinys: **Pastatas - Autoplovykla**
Priklausanti dalis: **1/1 priklauso žemės sklypui Nr. 2101-0001-0297, aprašytam p. 2.1.**
Unikalus daikto numeris: **4400-0094-7090**
Daikto pagrindinė naudojimo paskirtis: **Kita**
Pažymėjimas plane: **50H1g**
Statybos pabaigos metai: **1998**
Baigtumo procentas: **100 %**
Šildymas: **Nėra**
Vandentiekis: **Komunalinis vandentiekis**
Nuotekų šalinimas: **Komunalinis nuotekų šalinimas**
Dujos: **Nėra**
Sienos: **Metalas su karkasu**
Stogo danga: **Keramika**
Bendras plotas: **77.16 kv. m**
Pagrindinis plotas: **70.03 kv. m**
Tūris: **384 kub. m**
Užstatytas plotas: **85.00 kv. m**
Atkūrimo sąnaudos (statybos vertė): **32803 Eur**
Atkuriamoji vertė: **32803 Eur**
Vidutinė rinkos vertė: **26242 Eur**
Vidutinės rinkos vertės nustatymo data: **1998-11-09**
Kadastro duomenų nustatymo data: **1998-11-10**

2.44. Priklausinys: **Pastatas - Operatorinė**
Priklausanti dalis: **1/1 priklauso žemės sklypui Nr. 2101-0001-0297, aprašytam p. 2.1.**

Unikalus daikto numeris: **4400-0085-5530**
Daikto pagrindinė naudojimo paskirtis: **Kita**
Pažymėjimas plane: **51H1p**
Statybos pradžios metai: **2003**
Statybos pabaigos metai: **2003**
Baigtumo procentas: **100 %**
Šildymas: **Vietinis centrinis šildymas**
Vandentiekis: **Komunalinis vandentiekis**
Nuotekų šalinimas: **Komunalinis nuotekų šalinimas**
Dujos: **Nėra**
Sienos: **Plytos**
Stogo danga: **Ruberoidas**
Aukštų skaičius: **1**
Bendras plotas: **13.07 kv. m**
Pagrindinis plotas: **10.16 kv. m**
Tūris: **66 kub. m**
Užstatytas plotas: **204.00 kv. m**
Atkūrimo sąnaudos (statybos vertė): **146837 Eur**
Atkuriamoji vertė: **146837 Eur**
Vidutinė rinkos vertė: **146837 Eur**
Vidutinės rinkos vertės nustatymo data: **2002-08-29**
Kadastro duomenų nustatymo data: **2003-08-26**

Direktorius
Stanislovas Lukšas
KOPIJA TIKRA

2.45. Priklausinys: **Inžineriniai tinklai - Ryšių stiebas**
Priklausanti dalis: **1/1 priklauso žemės sklypui Nr. 2101-0001-0297, aprašytam p. 2.1.**
Aprašymas / pastabos: **H=72.0m**
Unikalus daikto numeris: **2196-3013-3451**
Daikto pagrindinė naudojimo paskirtis: **Ryšių (telekomunikacijų) tinklų**
Pažymėjimas plane: **1i**
Statybos pradžios metai: **2001**
Statybos pabaigos metai: **2001**
Baigtumo procentas: **100 %**
Atkūrimo sąnaudos (statybos vertė): **59657 Eur**
Atkuriamoji vertė: **59657 Eur**
Vidutinė rinkos vertė: **59657 Eur**
Vidutinės rinkos vertės nustatymo data: **2002-10-09**
Kadastro duomenų nustatymo data: **2002-10-09**

2.46. Priklausinys: **Inžineriniai tinklai - 0.4 kV elektros kabelis**
Priklausanti dalis: **1/1 priklauso žemės sklypui Nr. 2101-0001-0297, aprašytam p. 2.1.**
Aprašymas / pastabos: **0.4 kV elektros kabelis (2i) Ilgis= 140 m**
Unikalus daikto numeris: **4400-0085-5574**
Daikto pagrindinė naudojimo paskirtis: **Elektros tinklų**
Pažymėjimas plane: **2i**
Statybos pradžios metai: **2003**
Statybos pabaigos metai: **2003**
Baigtumo procentas: **100 %**
Atkūrimo sąnaudos (statybos vertė): **7009 Eur**
Atkuriamoji vertė: **7009 Eur**
Vidutinė rinkos vertė: **7009 Eur**
Vidutinės rinkos vertės nustatymo data: **2003-08-28**
Kadastro duomenų nustatymo data: **2003-08-29**

2.47. Priklausinys: **Inžineriniai tinklai - Vandentiekio tinklu vamzdynas**
Priklausanti dalis: **1/1 priklauso žemės sklypui Nr. 2101-0001-0297, aprašytam p. 2.1.**
Aprašymas / pastabos: **Vandentiekio tinklu vamzdynas (3i1) Ilgis = 28.5m**
Vandentiekio tinklu vamzdynas (3i2) Ilgis = 23.9m
Unikalus daikto numeris: **4400-0085-5596**
Daikto pagrindinė naudojimo paskirtis: **Vandentiekio tinklų**

Pažymėjimas plane: **3i**
Statybos pradžios metai: **2003**
Statybos pabaigos metai: **2003**
Baigtumo procentas: **100 %**
Atkūrimo sąnaudos (statybos vertė): **3446 Eur**
Atkuriamoji vertė: **3446 Eur**
Vidutinė rinkos vertė: **3446 Eur**
Vidutinės rinkos vertės nustatymo data: **2003-08-29**
Kadastro duomenų nustatymo data: **2003-08-29**

2.48. Priklausinys: **Inžineriniai tinklai - Lietaus kanalizacijos tinklų vamzdynas**
Priklausanti dalis: **1/1 priklauso žemės sklypui Nr. 2101-0001-0297, aprašytam p. 2.1.**
Aprašymas / pastabos: **Lietaus kanalizacijos tinklų vamzdynas (4i1) Ilgis = 53.02m Lietaus kanalizacijos tinklų vamzdynas (4i2) Ilgis = 142.03m Lietaus kanalizacijos tinklų vamzdynas (4i3) Ilgis = 6.2m**
Unikalus daikto numeris: **4400-0085-5624**
Daikto pagrindinė naudojimo paskirtis: **Nuotekų šalinimo tinklų**
Pažymėjimas plane: **4i**
Statybos pradžios metai: **2003**
Statybos pabaigos metai: **2003**
Baigtumo procentas: **100 %**
Atkūrimo sąnaudos (statybos vertė): **18623 Eur**
Atkuriamoji vertė: **18623 Eur**
Vidutinė rinkos vertė: **18623 Eur**
Vidutinės rinkos vertės nustatymo data: **2003-08-29**
Kadastro duomenų nustatymo data: **2003-08-29**

Direktorius
Stanislovas Lukšas
KOPIJA TIKRA

2.49. Priklausinys: **Inžineriniai tinklai - Fekalinės kanalizacijos tinklų vamzdynas**
Priklausanti dalis: **1/1 priklauso žemės sklypui Nr. 2101-0001-0297, aprašytam p. 2.1.**
Aprašymas / pastabos: **Fekalinės kanalizacijos tinklų vamzdynas (5i1) Ilgis = 72.4 m Fekalinės kanalizacijos tinklų vamzdynas (5i2) Ilgis = 2.7m**
Unikalus daikto numeris: **4400-0085-5641**
Daikto pagrindinė naudojimo paskirtis: **Nuotekų šalinimo tinklų**
Pažymėjimas plane: **5i**
Statybos pradžios metai: **2003**
Statybos pabaigos metai: **2003**
Baigtumo procentas: **100 %**
Atkūrimo sąnaudos (statybos vertė): **8775 Eur**
Atkuriamoji vertė: **8775 Eur**
Vidutinė rinkos vertė: **8775 Eur**
Vidutinės rinkos vertės nustatymo data: **2003-08-29**
Kadastro duomenų nustatymo data: **2003-08-29**

2.50. Priklausinys: **Kiti inžineriniai statiniai - Kiemo aikštelė**
Priklausanti dalis: **1/1 priklauso žemės sklypui Nr. 2101-0001-0297, aprašytam p. 2.1.**
Aprašymas / pastabos: **Pėsčiųjų takas (1b) Plotas= 65,00 kv.m**
Unikalus daikto numeris: **4400-0094-8432**
Daikto pagrindinė naudojimo paskirtis: **Kiti inžineriniai statiniai (kiemo įrenginiai)**
Pažymėjimas plane: **1b**
Statybos pradžios metai: **2002**
Statybos pabaigos metai: **2002**
Baigtumo procentas: **100 %**
Atkūrimo sąnaudos (statybos vertė): **2392 Eur**
Fizinio nusidėvėjimo procentas: **75 %**
Atkuriamoji vertė: **597 Eur**
Atkūrimo sąnaudų (statybos vertės) ir atkuriamosios vertės nustatymo data: **2010-11-16**

Vidutinė rinkos vertė: **191 Eur**
Vidutinės rinkos vertės nustatymo būdas: **Atkuriamoji vertė**
Vidutinės rinkos vertės nustatymo data: **2010-11-16**
Kadastro duomenų nustatymo data: **2010-11-16**

2.51. Priklausinys: **Kiti inžineriniai statiniai - Aptvėrimai**
Priklausanti dalis: **1/1 priklauso žemės sklypui Nr. 2101-0001-0297, aprašytam p. 2.1.**
Aprašymas / pastabos: **Tvora (1t1) L=392.20m, tvora (1t2) L=219.85m, tvora (1t3) L=660.20m.**
Unikalus daikto numeris: **4400-0094-8398**
Daikto pagrindinė naudojimo paskirtis: **Kiti inžineriniai statiniai (kiemo įrenginiai)**
Pažymėjimas plane: **1t**
Statybos pradžios metai: **2002**
Statybos pabaigos metai: **2002**
Baigtumo procentas: **100 %**
Atkūrimo sąnaudos (statybos vertė): **64296 Eur**
Atkuriamoji vertė: **64296 Eur**
Vidutinė rinkos vertė: **64296 Eur**
Vidutinės rinkos vertės nustatymo data: **2003-05-23**
Kadastro duomenų nustatymo data: **2003-05-23**

2.52. Priklausinys: **Kiti inžineriniai statiniai - Kiemo aikštelė**
Priklausanti dalis: **1/1 priklauso žemės sklypui Nr. 2101-0001-0297, aprašytam p. 2.1.**
Aprašymas / pastabos: **Kiemo aikštelė (2b1) Plotas= 247,00kv.m Kiemo aikštelė (2b2) Plotas= 721,00kv.m**
Unikalus daikto numeris: **4400-0085-5563**
Daikto pagrindinė naudojimo paskirtis: **Kiti inžineriniai statiniai (kiemo įrenginiai)**
Pažymėjimas plane: **2b**
Statybos pradžios metai: **2003**
Statybos pabaigos metai: **2003**
Baigtumo procentas: **100 %**
Atkūrimo sąnaudos (statybos vertė): **61689 Eur**
Fizinio nusidėvėjimo procentas: **44 %**
Atkuriamoji vertė: **34465 Eur**
Atkūrimo sąnaudų (statybos vertės) ir atkuriamosios vertės nustatymo data: **2010-11-16**
Vidutinė rinkos vertė: **11035 Eur**
Vidutinės rinkos vertės nustatymo būdas: **Atkuriamoji vertė**
Vidutinės rinkos vertės nustatymo data: **2010-11-16**
Kadastro duomenų nustatymo data: **2010-11-16**

2.53. Priklausinys: **Kiti inžineriniai statiniai - Kiemo aikštelė**
Priklausanti dalis: **1/1 priklauso žemės sklypui Nr. 2101-0001-0297, aprašytam p. 2.1.**
Aprašymas / pastabos: **Pėsčiųjų takas (4b1) Plotas= 297,00kv.m Pėsčiųjų takas (4b2) Plotas= 10,00kv.m**
Unikalus daikto numeris: **4400-2114-7431**
Daikto pagrindinė naudojimo paskirtis: **Kiti inžineriniai statiniai (kiemo įrenginiai)**
Pažymėjimas plane: **4b**
Statybos pradžios metai: **1995**
Statybos pabaigos metai: **1998**
Baigtumo procentas: **100 %**
Atkūrimo sąnaudos (statybos vertė): **11295 Eur**
Fizinio nusidėvėjimo procentas: **75 %**
Atkuriamoji vertė: **2824 Eur**
Atkūrimo sąnaudų (statybos vertės) ir atkuriamosios vertės nustatymo data: **2010-11-16**
Vidutinė rinkos vertė: **904 Eur**
Vidutinės rinkos vertės nustatymo būdas: **Atkuriamoji vertė**
Vidutinės rinkos vertės nustatymo data: **2010-11-16**

Direktorius
Stanislovas Lukšas

KOPIJA TIKRA

Kadastro duomenų nustatymo data: **2010-11-16**

2.54. Priklausinys: **Šilumos tinklai - Šilumos tinklai**
Priklausanti dalis: **1/1 priklauso žemės sklypui Nr. 2101-0001-0297, aprašytam p. 2.1.**
Unikalus daikto numeris: **4400-1962-5760**
Daikto pagrindinė naudojimo paskirtis: **Šilumos tinklų**
Pažymėjimas plane: **6i**
Statybos pradžios metai: **1998**
Statybos pabaigos metai: **1998**
Baigtumo procentas: **100 %**
Ilgis: **523.84 m**
Medžiaga: **Plienas**
Šilumos tiekimo linijos reikšmė: **Įvadinė**
Atkūrimo sąnaudos (statybos vertė): **59662 Eur**
Fizinio nusidėvėjimo procentas: **36 %**
Atkuriamoji vertė: **38230 Eur**
Atkūrimo sąnaudų (statybos vertės) ir atkuriamosios vertės nustatymo data: **2009-08-27**
Vidutinė rinkos vertė: **38230 Eur**
Vidutinės rinkos vertės nustatymo būdas: **Atkuriamoji vertė**
Vidutinės rinkos vertės nustatymo data: **2009-08-27**
Kadastro duomenų nustatymo data: **2009-08-27**

Direktorius
Stanislovas Lukšas
KOPIJA TIKRA

---

3. Daikto priklausiniai iš kito registro: įrašų nėra

---

4. Nuosavybė:

4.1. **Nuosavybės teisė**
Savininkas: **KLAIPĖDOS MIESTO SAVIVALDYBĖ, a.k. 111100775**
Daiktas: **šilumos tinklai Nr. 4400-2045-2388, aprašyti p. 2.39.**
Įregistravimo pagrindas: **Apylinkės teismo sprendimas, 2012-10-23, Nr. 2-11214-122/2012**
Įrašas galioja: **Nuo 2012-12-10**

4.2. **Nuosavybės teisė**
Savininkas: **LIETUVOS RESPUBLIKA, a.k. 111105555**
Daiktas: **šilumos tinklai Nr. 4400-2248-1690, aprašyti p. 2.40.**
šilumos tinklai Nr. 4400-2248-1703, aprašyti p. 2.41.
Įregistravimo pagrindas: **Statybos užbaigimo aktas, 2012-01-19, Nr. SUA-135(16.45)**
Įrašas galioja: **Nuo 2012-05-18**

4.3. **Nuosavybės teisė**
Savininkas: **AB LESTO, a.k. 302577612**
Daiktas: **pastatas Nr. 2196-3013-3051, aprašytas p. 2.9.**
Įregistravimo pagrindas: **Akcininkų susirinkimo protokolas, 2010-12-13, Nr. 5**
Priėmimo - perdavimo aktas, 2010-12-31
Įrašas galioja: **Nuo 2011-10-03**

4.4. **Nuosavybės teisė**
Savininkas: **LIETUVOS RESPUBLIKA, a.k. 111105555**
Daiktas: **kiti statiniai Nr. 4400-2114-7431, aprašyti p. 2.53.**
Įregistravimo pagrindas: **Deklaracija apie statybos užbaigimą, 2011-01-11**
Įrašas galioja: **Nuo 2011-01-21**

4.5. **Nuosavybės teisė**
Savininkas: **LIETUVOS RESPUBLIKA, a.k. 111105555**
Daiktas: **kiti statiniai Nr. 4400-0094-8432, aprašyti p. 2.50.**
Įregistravimo pagrindas: **Deklaracija apie statybos užbaigimą, 2011-01-11**
Įrašas galioja: **Nuo 2011-01-21**

4.6. **Nuosavybės teisė**
Savininkas: **LIETUVOS RESPUBLIKA, a.k. 111105555**
Daiktas: **kiti statiniai Nr. 4400-0085-5563, aprašyti p. 2.52.**

Įregistravimo pagrindas: **Deklaracija apie statybos užbaigimą, 2011-01-11**
Įrašas galioja: **Nuo 2011-01-21**

4.7. **Nuosavybės teisė**
Savininkas: **LIETUVOS RESPUBLIKA, a.k. 111105555**
Daiktas: **inžineriniai tinklai Nr. 4400-2114-7518, aprašyti p. 2.33.**
inžineriniai tinklai Nr. 4400-2114-7520, aprašyti p. 2.34.
kiti statiniai Nr. 4400-2114-7416, aprašyti p. 2.35.
kiti statiniai Nr. 4400-2114-8850, aprašyti p. 2.36.
vandentiekio tinklai Nr. 4400-2114-7464, aprašyti p. 2.38.
vandentiekio tinklai Nr. 4400-2114-7497, aprašyti p. 2.37.
Įregistravimo pagrindas: **Steigėjo įsakymas, 2000-03-24, Nr. 306**
Priėmimo - perdavimo aktas, 2000-09-28
Įrašas galioja: **Nuo 2011-01-07**

4.8. **Nuosavybės teisė**
Savininkas: **LIETUVOS RESPUBLIKA, a.k. 111105555**
Daiktas: **šilumos tinklai Nr. 4400-1962-5760, aprašyti p. 2.54.**
Įregistravimo pagrindas: **Pripažinimo tinkamu naudoti aktas, 2009-09-28, Nr. 14-479**
Įrašas galioja: **Nuo 2009-10-01**

4.9. **Nuosavybės teisė**
Savininkas: **LIETUVOS RESPUBLIKA, a.k. 111105555**
Daiktas: **inžineriniai tinklai Nr. 2196-3013-3451, aprašyti p. 2.45.**
Įregistravimo pagrindas: **Statinio pripažinimo tinkamu naudoti aktas, 2002-12-18**
Įrašas galioja: **Nuo 2007-08-13**

4.10. **Nuosavybės teisė**
Savininkas: **LIETUVOS RESPUBLIKA, a.k. 111105555**
Daiktas: **pastatas Nr. 4400-0094-7090, aprašytas p. 2.43.**
Įregistravimo pagrindas: **Statinio pripažinimo tinkamu naudoti aktas, 2005-05-17**
Įrašas galioja: **Nuo 2005-08-08**

4.11. **Nuosavybės teisė**
Savininkas: **LIETUVOS RESPUBLIKA, a.k. 111105555**
Daiktas: **pastatas Nr. 4400-0085-5530, aprašytas p. 2.44.**
inžineriniai tinklai Nr. 4400-0085-5574, aprašyti p. 2.46.
inžineriniai tinklai Nr. 4400-0085-5596, aprašyti p. 2.47.
inžineriniai tinklai Nr. 4400-0085-5624, aprašyti p. 2.48.
inžineriniai tinklai Nr. 4400-0085-5641, aprašyti p. 2.49.
Įregistravimo pagrindas: **Statinio pripažinimo tinkamu naudoti aktas, 2003-11-17**
Įrašas galioja: **Nuo 2004-04-28**

4.12. **Nuosavybės teisė**
Savininkas: **LIETUVOS RESPUBLIKA, a.k. 111105555**
Daiktas: **pastatas Nr. 2196-3013-3384, aprašytas p. 2.32.**
Įregistravimo pagrindas: **Steigėjo įsakymas, 2000-03-24, Nr. 306**
Priėmimo - perdavimo aktas, 2000-09-28
Statinio pripažinimo tinkamu naudoti aktas, 2002-12-02
Įrašas galioja: **Nuo 2004-04-28**

4.13. **Nuosavybės teisė**
Savininkas: **LIETUVOS RESPUBLIKA, a.k. 111105555**
Daiktas: **kiti statiniai Nr. 4400-0094-8398, aprašyti p. 2.51.**
Įregistravimo pagrindas: **Statinio pripažinimo tinkamu naudoti aktas, 2002-08-21**
Įrašas galioja: **Nuo 2004-04-28**

4.14. **Nuosavybės teisė**
Savininkas: **LIETUVOS RESPUBLIKA, a.k. 111105555**
Daiktas: **pastatas Nr. 2196-3013-3222, aprašytas p. 2.23.**
Įregistravimo pagrindas: **Steigėjo įsakymas, 2000-03-24, Nr. 306**
Priėmimo - perdavimo aktas, 2000-09-28
Statinio pripažinimo tinkamu naudoti aktas, 2003-12-31
Įrašas galioja: **Nuo 2004-03-30**

Direktorius
Stanislovas Lukšas

KOPIJA TIKRA

4.15. **Nuosavybės teisė**

Savininkas: **LIETUVOS RESPUBLIKA, a.k. 111105555**

Daiktas: **pastatas Nr. 2196-3013-3462, aprašytas p. 2.42.**

Įregistravimo pagrindas: **Statinio pripažinimo tinkamu naudoti aktas, 2003-12-29**

Įrašas galioja: **Nuo 2004-03-30**

4.16. **Nuosavybės teisė**

Savininkas: **LIETUVOS RESPUBLIKA, a.k. 111105555**

Daiktas: **pastatas Nr. 2196-3013-3019, aprašytas p. 2.2.**
pastatas Nr. 2196-3013-3020, aprašytas p. 2.3.
pastatas Nr. 2196-3013-3032, aprašytas p. 2.4.
pastatas Nr. 2196-3013-3040, aprašytas p. 2.5.
pastatas Nr. 2196-3013-3062, aprašytas p. 2.10.
pastatas Nr. 2196-3013-3073, aprašytas p. 2.11.
pastatas Nr. 2196-3013-3084, aprašytas p. 2.12.
pastatas Nr. 2196-3013-3095, aprašytas p. 2.13.
pastatas Nr. 2196-3013-3108, aprašytas p. 2.14.
pastatas Nr. 2196-3013-3120, aprašytas p. 2.15.
pastatas Nr. 2196-3013-3134, aprašytas p. 2.16.
pastatas Nr. 2196-3013-3140, aprašytas p. 2.17.
pastatas Nr. 2196-3013-3162, aprašytas p. 2.18.
pastatas Nr. 2196-3013-3184, aprašytas p. 2.19.
pastatas Nr. 2196-3013-3195, aprašytas p. 2.20.
pastatas Nr. 2196-3013-3208, aprašytas p. 2.21.
pastatas Nr. 2196-3013-3219, aprašytas p. 2.22.
pastatas Nr. 2196-3013-3236, aprašytas p. 2.24.
pastatas Nr. 2196-3013-3240, aprašytas p. 2.25.
pastatas Nr. 2196-3013-3251, aprašytas p. 2.26.
pastatas Nr. 2196-3013-3262, aprašytas p. 2.27.
pastatas Nr. 2196-3013-3273, aprašytas p. 2.28.
pastatas Nr. 2196-3013-3284, aprašytas p. 2.29.
pastatas Nr. 2196-3013-3295, aprašytas p. 2.30.
pastatas Nr. 2196-3013-3340, aprašytas p. 2.31.
pastatas Nr. 2196-3013-3408, aprašytas p. 2.6.
pastatas Nr. 2196-3013-3419, aprašytas p. 2.7.
pastatas Nr. 2196-3013-3426, aprašytas p. 2.8.

Direktorius
Stanislovas Lukšas
KOPIJA TIKRA

Įregistravimo pagrindas: **Steigėjo įsakymas, 2000-03-24, Nr. 306**
Priėmimo - perdavimo aktas, 2000-09-28

Įrašas galioja: **Nuo 2001-03-20**

4.17. **Nuosavybės teisė**

Savininkas: **LIETUVOS RESPUBLIKA, a.k. 111105555**

Daiktas: **žemės sklypas Nr. 2101-0001-0297, aprašytas p. 2.1.**

Įregistravimo pagrindas: **Apskrities viršininko įsakymas, 1997-09-15, Nr. 1012**

Įrašas galioja: **Nuo 1997-10-14**

---

5. Valstybės ir savivaldybių žemės patikėjimo teisė:

5.1. **Valstybinės žemės patikėjimo teisė**

Patikėtinis: **Nacionalinė žemės tarnyba prie Žemės ūkio ministerijos, a.k. 188704927**

Daiktas: **žemės sklypas Nr. 2101-0001-0297, aprašytas p. 2.1.**

Įregistravimo pagrindas: **Žemės įstatymo pakeitimo ir papildymo įstatymas Nr. XI-912, 2010 m. birželio 18 d.**

Įrašas galioja: **Nuo 2010-07-01**

---

6. Kitos daiktinės teisės :

6.1. **Turto patikėjimo teisė**

Patikėtinis: **Lietuvos kariuomenė, a.k. 188732677**

Daiktas: **šilumos tinklai Nr. 4400-2248-1690, aprašyti p. 2.40.**
šilumos tinklai Nr. 4400-2248-1703, aprašyti p. 2.41.

Įregistravimo pagrindas: **Statybos užbaigimo aktas, 2012-01-19, Nr. SUA-135(16.45)**

Įrašas galioja: **Nuo 2012-05-18**

6.2. **Turto patikėjimo teisė**
Patikėtinis: **Lietuvos kariuomenė, a.k. 188732677**
Daiktas: **kiti statiniai Nr. 4400-2114-7416, aprašyti p. 2.35.**
Įregistravimo pagrindas: **Steigėjo įsakymas, 2000-03-24, Nr. 306**
Priėmimo - perdavimo aktas, 2000-09-28
Deklaracija apie statybos užbaigimą / paskirties pakeitimą, 2012-04-05, Nr. 2D-SU-12
Įrašas galioja: **Nuo 2012-05-18**

6.3. **Turto patikėjimo teisė**
Patikėtinis: **Lietuvos kariuomenė, a.k. 188732677**
Daiktas: **pastatas Nr. 2196-3013-3219, aprašytas p. 2.22.**
Įregistravimo pagrindas: **Steigėjo įsakymas, 2000-03-24, Nr. 306**
Priėmimo - perdavimo aktas, 2000-09-28
Statybos užbaigimo aktas, 2012-04-05, Nr. SUA-30-120405-00028
Įrašas galioja: **Nuo 2012-05-18**

6.4. **Turto patikėjimo teisė**
Patikėtinis: **Lietuvos kariuomenė, a.k. 188732677**
Daiktas: **kiti statiniai Nr. 4400-2114-7431, aprašyti p. 2.53.**
Įregistravimo pagrindas: **Deklaracija apie statybos užbaigimą, 2011-01-11**
Įrašas galioja: **Nuo 2011-01-21**

6.5. **Turto patikėjimo teisė**
Patikėtinis: **Lietuvos kariuomenė, a.k. 188732677**
Daiktas: **kiti statiniai Nr. 4400-0094-8432, aprašyti p. 2.50.**
Įregistravimo pagrindas: **Deklaracija apie statybos užbaigimą, 2011-01-11**
Įrašas galioja: **Nuo 2011-01-21**

6.6. **Turto patikėjimo teisė**
Patikėtinis: **Lietuvos kariuomenė, a.k. 188732677**
Daiktas: **kiti statiniai Nr. 4400-0085-5563, aprašyti p. 2.52.**
Įregistravimo pagrindas: **Deklaracija apie statybos užbaigimą, 2011-01-11**
Įrašas galioja: **Nuo 2011-01-21**

6.7. **Turto patikėjimo teisė**
Patikėtinis: **Lietuvos kariuomenė, a.k. 188732677**
Daiktas: **inžineriniai tinklai Nr. 4400-2114-7518, aprašyti p. 2.33.**
inžineriniai tinklai Nr. 4400-2114-7520, aprašyti p. 2.34.
kiti statiniai Nr. 4400-2114-8850, aprašyti p. 2.36.
vandentiekio tinklai Nr. 4400-2114-7464, aprašyti p. 2.38.
vandentiekio tinklai Nr. 4400-2114-7497, aprašyti p. 2.37.
Įregistravimo pagrindas: **Steigėjo įsakymas, 2000-03-24, Nr. 306**
Priėmimo - perdavimo aktas, 2000-09-28
Įrašas galioja: **Nuo 2011-01-07**

Direktorius
Stanislovas Lukšas
KOPIJA TIKRA

6.8. **Turto patikėjimo teisė**
Patikėtinis: **Lietuvos kariuomenė, a.k. 188732677**
Daiktas: **šilumos tinklai Nr. 4400-1962-5760, aprašyti p. 2.54.**
Įregistravimo pagrindas: **Pripažinimo tinkamu naudoti aktas, 2009-09-28, Nr. 14-479**
Įrašas galioja: **Nuo 2009-10-01**

6.9. **Turto patikėjimo teisė**
Patikėtinis: **Kibernetinio saugumo ir telekomunikacijų tarnyba prie Krašto apsaugos ministerijos, a.k. 191823126**
Daiktas: **inžineriniai tinklai Nr. 2196-3013-3451, aprašyti p. 2.45.**
Įregistravimo pagrindas: **Statinio pripažinimo tinkamu naudoti aktas, 2002-12-18**
Įrašas galioja: **Nuo 2007-08-13**

6.10. **Turto patikėjimo teisė**
Patikėtinis: **Lietuvos kariuomenė, a.k. 188732677**
Daiktas: **pastatas Nr. 4400-0094-7090, aprašytas p. 2.43.**

Įregistravimo pagrindas: **Statinio pripažinimo tinkamu naudoti aktas, 2005-05-17**
Įrašas galioja: **Nuo 2005-08-08**

6.11. **Turto patikėjimo teisė**
Patikėtinis: **Lietuvos kariuomenė, a.k. 188732677**
Daiktas: **pastatas Nr. 4400-0085-5530, aprašytas p. 2.44.**
inžineriniai tinklai Nr. 4400-0085-5574, aprašyti p. 2.46.
inžineriniai tinklai Nr. 4400-0085-5596, aprašyti p. 2.47.
inžineriniai tinklai Nr. 4400-0085-5624, aprašyti p. 2.48.
inžineriniai tinklai Nr. 4400-0085-5641, aprašyti p. 2.49.
Įregistravimo pagrindas: **Statinio pripažinimo tinkamu naudoti aktas, 2003-11-17**
Įrašas galioja: **Nuo 2004-04-28**

6.12. **Turto patikėjimo teisė**
Patikėtinis: **Lietuvos kariuomenė, a.k. 188732677**
Daiktas: **pastatas Nr. 2196-3013-3384, aprašytas p. 2.32.**
Įregistravimo pagrindas: **Steigėjo įsakymas, 2000-03-24, Nr. 306**
Priėmimo - perdavimo aktas, 2000-09-28
Statinio pripažinimo tinkamu naudoti aktas, 2002-12-02
Įrašas galioja: **Nuo 2004-04-28**

6.13. **Turto patikėjimo teisė**
Patikėtinis: **Lietuvos kariuomenė, a.k. 188732677**
Daiktas: **kiti statiniai Nr. 4400-0094-8398, aprašyti p. 2.51.**
Įregistravimo pagrindas: **Statinio pripažinimo tinkamu naudoti aktas, 2002-08-21**
Įrašas galioja: **Nuo 2004-04-28**

6.14. **Turto patikėjimo teisė**
Patikėtinis: **Lietuvos kariuomenė, a.k. 188732677**
Daiktas: **pastatas Nr. 2196-3013-3462, aprašytas p. 2.42.**
Įregistravimo pagrindas: **Statinio pripažinimo tinkamu naudoti aktas, 2003-12-29**
Įrašas galioja: **Nuo 2004-03-30**

6.15. **Turto patikėjimo teisė**
Patikėtinis: **Lietuvos kariuomenė, a.k. 188732677**
Daiktas: **pastatas Nr. 2196-3013-3222, aprašytas p. 2.23.**
Įregistravimo pagrindas: **Steigėjo įsakymas, 2000-03-24, Nr. 306**
Priėmimo - perdavimo aktas, 2000-09-28
Statinio pripažinimo tinkamu naudoti aktas, 2003-12-31
Įrašas galioja: **Nuo 2004-03-30**

6.16. **Turto patikėjimo teisė**
Patikėtinis: **Lietuvos kariuomenė, a.k. 188732677**
Daiktas: **pastatas Nr. 2196-3013-3019, aprašytas p. 2.2.**
pastatas Nr. 2196-3013-3020, aprašytas p. 2.3.
pastatas Nr. 2196-3013-3032, aprašytas p. 2.4.
pastatas Nr. 2196-3013-3040, aprašytas p. 2.5.
pastatas Nr. 2196-3013-3062, aprašytas p. 2.10.
pastatas Nr. 2196-3013-3073, aprašytas p. 2.11.
pastatas Nr. 2196-3013-3084, aprašytas p. 2.12.
pastatas Nr. 2196-3013-3095, aprašytas p. 2.13.
pastatas Nr. 2196-3013-3108, aprašytas p. 2.14.
pastatas Nr. 2196-3013-3120, aprašytas p. 2.15.
pastatas Nr. 2196-3013-3134, aprašytas p. 2.16.
pastatas Nr. 2196-3013-3140, aprašytas p. 2.17.
pastatas Nr. 2196-3013-3162, aprašytas p. 2.18.
pastatas Nr. 2196-3013-3184, aprašytas p. 2.19.
pastatas Nr. 2196-3013-3195, aprašytas p. 2.20.
pastatas Nr. 2196-3013-3208, aprašytas p. 2.21.
pastatas Nr. 2196-3013-3222, aprašytas p. 2.23.
pastatas Nr. 2196-3013-3240, aprašytas p. 2.25.
pastatas Nr. 2196-3013-3251, aprašytas p. 2.26.
pastatas Nr. 2196-3013-3262, aprašytas p. 2.27.
pastatas Nr. 2196-3013-3273, aprašytas p. 2.28.

Direktorius
Stanislovas Lukšas
KOPIJA TIKRA

pastatas Nr. 2196-3013-3284, aprašytas p. 2.29.
pastatas Nr. 2196-3013-3295, aprašytas p. 2.30.
pastatas Nr. 2196-3013-3340, aprašytas p. 2.31.
pastatas Nr. 2196-3013-3408, aprašytas p. 2.6.
pastatas Nr. 2196-3013-3419, aprašytas p. 2.7.
pastatas Nr. 2196-3013-3426, aprašytas p. 2.8.

Įregistravimo pagrindas: **Steigėjo įsakymas, 2000-03-24, Nr. 306**
Priėmimo - perdavimo aktas, 2000-09-28

Įrašas galioja: **Nuo 2001-03-20**

---

7. Juridiniai faktai:

7.1. **Sudaryta panaudos sutartis**

Panaudos gavėjas: **Viešojo saugumo tarnyba prie Vidaus reikalų ministerijos, a.k. 300666165**

Daiktas: **pastatas Nr. 2196-3013-3084, aprašytas p. 2.12.**

Įregistravimo pagrindas: **Priėmimo - perdavimo aktas, 2014-07-24, Nr. VN-32**
Panaudos sutartis, 2014-07-24, Nr. NTS-15/47ST-117

Įrašas galioja: **Nuo 2014-09-03**

Terminas: **Nuo 2014-07-24 iki 2034-06-05**

7.2. **Sudaryta panaudos sutartis**

Panaudos gavėjas: **Lietuvos kariuomenės Vakarų karinės apygardos Lietuvos didžiojo kunigaikščio Butigeidžio dragūnų batalionas, a.k. 193023599**

Daiktas: **žemės sklypas Nr. 2101-0001-0297, aprašytas p. 2.1.**

Įregistravimo pagrindas: **Panaudos sutartis, 1997-09-16, Nr. PN 21/97-0012**

Plotas: **11.8203 ha**

Įrašas galioja: **Nuo 1997-10-14**

Terminas: **Nuo 1997-09-16 iki 2096-09-16**

---

8. Žymos: įrašų nėra

---

9. Specialiosios žemės ir miško naudojimo sąlygos:

9.1. **XLIX. Vandentiekio, lietaus ir fekalinės kanalizacijos tinklų ir įrenginių apsaugos zonos**

Daiktas: **žemės sklypas Nr. 2101-0001-0297, aprašytas p. 2.1.**

Įregistravimo pagrindas: **Apskrities viršininko įsakymas, 1997-09-15, Nr. 1012**

Plotas: **1.0795 ha**

Įrašas galioja: **Nuo 1997-10-14**

9.2. **XLVIII. Šilumos ir karšto vandens tiekimo tinklų apsaugos zonos**

Daiktas: **žemės sklypas Nr. 2101-0001-0297, aprašytas p. 2.1.**

Įregistravimo pagrindas: **Apskrities viršininko įsakymas, 1997-09-15, Nr. 1012**

Plotas: **1.2444 ha**

Įrašas galioja: **Nuo 1997-10-14**

Direktorius
Stanislovas Lukšas
KOPIJA TIKRA

9.3. **VI. Elektros linijų apsaugos zonos**

Daiktas: **žemės sklypas Nr. 2101-0001-0297, aprašytas p. 2.1.**

Įregistravimo pagrindas: **Apskrities viršininko įsakymas, 1997-09-15, Nr. 1012**

Plotas: **0.5174 ha**

Įrašas galioja: **Nuo 1997-10-14**

9.4. **I. Ryšių linijų apsaugos zonos**

Daiktas: **žemės sklypas Nr. 2101-0001-0297, aprašytas p. 2.1.**

Įregistravimo pagrindas: **Apskrities viršininko įsakymas, 1997-09-15, Nr. 1012**

Plotas: **0.5948 ha**

Įrašas galioja: **Nuo 1997-10-14**

---

10. Daikto registravimas ir kadastro žymos:

10.1. **Išduotas pastato (jo dalies) energinio naudingumo**

sertifikatas (kadastro žyma)
Daiktas: **pastatas Nr. 2196-3013-3426, aprašytas p. 2.8.**
Įregistravimo pagrindas: **Statybos produkcijos sertifikavimo centro pranešimas, 2014-07-08, Nr. MT-0391-0236/0**
Įrašas galioja: **Nuo 2014-07-08**
Terminas: **Nuo 2014-01-09 iki 2024-01-09**

10.2. **Išduotas pastato (jo dalies) energinio naudingumo sertifikatas (kadastro žyma)**
Daiktas: **pastatas Nr. 2196-3013-3073, aprašytas p. 2.11.**
Įregistravimo pagrindas: **Statybos produkcijos sertifikavimo centro pranešimas, 2014-07-08, Nr. KT-0391-0232/0**
Įrašas galioja: **Nuo 2014-07-08**
Terminas: **Nuo 2014-01-08 iki 2024-01-08**

10.3. **Išduotas pastato (jo dalies) energinio naudingumo sertifikatas (kadastro žyma)**
Daiktas: **pastatas Nr. 2196-3013-3019, aprašytas p. 2.2.**
Įregistravimo pagrindas: **Statybos produkcijos sertifikavimo centro pranešimas, 2014-07-08, Nr. AD-0391-0229/0**
Įrašas galioja: **Nuo 2014-07-08**
Terminas: **Nuo 2014-01-08 iki 2024-01-08**

10.4. **Suformuotas naujas (daikto registravimas)**
Daiktas: **šilumos tinklai Nr. 4400-2045-2388, aprašyti p. 2.39.**
Įregistravimo pagrindas: **Nekilnojamojo daikto kadastro duomenų byla, 2010-05-14**
Apylinkės teismo sprendimas, 2012-10-23, Nr. 2-11214-122/2012
Įrašas galioja: **Nuo 2012-12-03**

10.5. **Kadastrinius matavimus atliko (kadastro žyma)**
UAB "INŽINERINIAI TYRINĖJIMAI" Klaipėdos filialas, a.k. 140521880
Daiktas: **šilumos tinklai Nr. 4400-2045-2388, aprašyti p. 2.39.**
Įregistravimo pagrindas: **Nekilnojamojo daikto kadastro duomenų byla, 2010-05-14**
Kvalifikacijos pažymėjimas, Nr. G-733-(314)
Kvalifikacijos pažymėjimas, Nr. 2M-M-685
Įrašas galioja: **Nuo 2012-12-03**

10.6. **Rekonstrukcija (daikto registravimas)**
Daiktas: **kiti statiniai Nr. 4400-2114-7416, aprašyti p. 2.35.**
Įregistravimo pagrindas: **Nekilnojamojo daikto kadastro duomenų byla, 2011-11-28**
Deklaracija apie statybos užbaigimą / paskirties pakeitimą, 2012-04-05, Nr. 2D-SU-12
Įrašas galioja: **Nuo 2012-05-10**

10.7. **Kadastrinius matavimus atliko (kadastro žyma)**
UAB "INŽINERINIAI TYRINĖJIMAI" Klaipėdos filialas, a.k. 140521880
Daiktas: **pastatas Nr. 2196-3013-3219, aprašytas p. 2.22.**
kiti statiniai Nr. 4400-2114-7416, aprašyti p. 2.35.
Įregistravimo pagrindas: **Nekilnojamojo daikto kadastro duomenų byla, 2011-11-28**
Kvalifikacijos pažymėjimas, Nr. 2M-ME-307
Įrašas galioja: **Nuo 2012-05-09**

10.8. **Rekonstrukcija (daikto registravimas)**
Daiktas: **pastatas Nr. 2196-3013-3219, aprašytas p. 2.22.**
Įregistravimo pagrindas: **Nekilnojamojo daikto kadastro duomenų byla, 2011-11-28**
Statybos užbaigimo aktas, 2012-04-05, Nr. SUA-30-120405-00028
Įrašas galioja: **Nuo 2012-05-09**

10.9. **Kadastrinius matavimus atliko (kadastro žyma)**
UAB "INŽINERINIAI TYRINĖJIMAI" Klaipėdos filialas, a.k. 140521880

Direktorius
Stanislovas Lukšas

KOPIJA TIKRA

Daiktas: **šilumos tinklai Nr. 4400-2248-1690, aprašyti p. 2.40.**
šilumos tinklai Nr. 4400-2248-1703, aprašyti p. 2.41.
Įregistravimo pagrindas: **Nekilnojamojo daikto kadastro duomenų byla, 2011-11-23**
Kvalifikacijos pažymėjimas, Nr. 2M-ME-307
Įrašas galioja: **Nuo 2012-05-09**

10.10. **Suformuotas naujas (daikto registravimas)**
Daiktas: **šilumos tinklai Nr. 4400-2248-1690, aprašyti p. 2.40.**
šilumos tinklai Nr. 4400-2248-1703, aprašyti p. 2.41.
Įregistravimo pagrindas: **Nekilnojamojo daikto kadastro duomenų byla, 2011-11-23**
Statybos užbaigimo aktas, 2012-01-19, Nr. SUA-135(16.45)
Įrašas galioja: **Nuo 2012-05-09**

10.11. **Suformuotas naujas (daikto registravimas)**
Daiktas: **kiti statiniai Nr. 4400-2114-7431, aprašyti p. 2.53.**
Įregistravimo pagrindas: **Nekilnojamojo daikto kadastro duomenų byla, 2010-11-16**
Deklaracija apie statybos užbaigimą, 2011-01-11
Įrašas galioja: **Nuo 2011-01-20**

10.12. **Suformuotas naujas (daikto registravimas)**
Daiktas: **kiti statiniai Nr. 4400-0094-8432, aprašyti p. 2.50.**
Įregistravimo pagrindas: **Nekilnojamojo daikto kadastro duomenų byla, 2010-11-16**
Deklaracija apie statybos užbaigimą, 2011-01-11
Įrašas galioja: **Nuo 2011-01-20**

10.13. **Suformuotas naujas (daikto registravimas)**
Daiktas: **kiti statiniai Nr. 4400-0085-5563, aprašyti p. 2.52.**
Įregistravimo pagrindas: **Nekilnojamojo daikto kadastro duomenų byla, 2010-11-16**
Deklaracija apie statybos užbaigimą, 2011-01-11
Įrašas galioja: **Nuo 2011-01-20**

10.14. **Kadastrinius matavimus atliko (kadastro žyma)**
Valstybės įmonės Registrų centro Klaipėdos filialas, a.k. 140042759
Daiktas: **kiti statiniai Nr. 4400-0085-5563, aprašyti p. 2.52.**
kiti statiniai Nr. 4400-0094-8432, aprašyti p. 2.50.
kiti statiniai Nr. 4400-2114-7431, aprašyti p. 2.53.
Įregistravimo pagrindas: **Nekilnojamojo daikto kadastro duomenų byla, 2010-11-16**
Kvalifikacijos pažymėjimas, Nr. 2M-ME-115
Licencija, Nr. G-734-(623)
Įrašas galioja: **Nuo 2011-01-20**

10.15. **Suformuotas padalijimo būdu (daikto registravimas)**
Daiktas: **inžineriniai tinklai Nr. 4400-2114-7518, aprašyti p. 2.33.**
inžineriniai tinklai Nr. 4400-2114-7520, aprašyti p. 2.34.
vandentiekio tinklai Nr. 4400-2114-7464, aprašyti p. 2.38.
vandentiekio tinklai Nr. 4400-2114-7497, aprašyti p. 2.37.
Įregistravimo pagrindas: **Nekilnojamojo daikto kadastro duomenų byla, 2006-06-20**
Įrašas galioja: **Nuo 2011-01-04**

10.16. **Kadastrinius matavimus atliko (kadastro žyma)**
Valstybės įmonės Registrų centro Klaipėdos filialas, a.k. 140042759
Daiktas: **inžineriniai tinklai Nr. 4400-2114-7518, aprašyti p. 2.33.**
inžineriniai tinklai Nr. 4400-2114-7520, aprašyti p. 2.34.
vandentiekio tinklai Nr. 4400-2114-7464, aprašyti p. 2.38.
vandentiekio tinklai Nr. 4400-2114-7497, aprašyti p. 2.37.
Įregistravimo pagrindas: **Nekilnojamojo daikto kadastro duomenų byla, 2006-06-20**
Įrašas galioja: **Nuo 2011-01-04**

Direktorius
Stanislovas Lukšas
KOPIJA TIKRA

10.17. **Suformuotas padalijimo būdu (daikto registravimas)**
Daiktas: **kiti statiniai Nr. 4400-2114-7416, aprašyti p. 2.35.**
kiti statiniai Nr. 4400-2114-8850, aprašyti p. 2.36.
Įregistravimo pagrindas: **Nekilnojamojo daikto kadastro duomenų byla, 2010-11-16**
Įrašas galioja: **Nuo 2011-01-04**

10.18. **Kadastro duomenų tikslinimas (daikto registravimas)**
Daiktas: **kiti statiniai Nr. 4400-2114-8850, aprašyti p. 2.36.**
Įregistravimo pagrindas: **Nekilnojamojo daikto kadastro duomenų byla, 2010-11-16**
Įrašas galioja: **Nuo 2011-01-04**

10.19. **Kadastrinius matavimus atliko (kadastro žyma)**
Valstybės įmonės Registrų centro Klaipėdos filialas, a.k. 140042759
Daiktas: **kiti statiniai Nr. 4400-2114-8850, aprašyti p. 2.36.**
Įregistravimo pagrindas: **Nekilnojamojo daikto kadastro duomenų byla, 2010-11-16**
Kvalifikacijos pažymėjimas, Nr. 2M-ME-115
Licencija, Nr. G-734-(623)
Įrašas galioja: **Nuo 2011-01-04**

10.20. **Kadastrinius matavimus atliko (kadastro žyma)**
UAB "INŽINERINIAI TYRINĖJIMAI" Klaipėdos filialas, a.k. 140521880
Daiktas: **šilumos tinklai Nr. 4400-1962-5760, aprašyti p. 2.54.**
Įregistravimo pagrindas: **Licencija, 2008-08-27, Nr. G-733-(314)**
Kvalifikacijos pažymėjimas, 2009-05-15, Nr. 2M-ME-280
Nekilnojamojo daikto kadastro duomenų byla, 2009-08-27
Įrašas galioja: **Nuo 2009-09-30**

10.21. **Suformuotas naujas (daikto registravimas)**
Daiktas: **šilumos tinklai Nr. 4400-1962-5760, aprašyti p. 2.54.**
Įregistravimo pagrindas: **Nekilnojamojo daikto kadastro duomenų byla, 2009-08-27**
Pripažinimo tinkamu naudoti aktas, 2009-09-28, Nr. 14-479
Įrašas galioja: **Nuo 2009-09-30**

10.22. **Sumažėjo dėl paprastojo remonto (daikto registravimas)**
Daiktas: **pastatas Nr. 2196-3013-3084, aprašytas p. 2.12.**
Įregistravimo pagrindas: **Statybos inspekcijos tarnybos pažyma, 2007-08-07, Nr. NP-54-(12.13)**
Įrašas galioja: **Nuo 2007-08-17**

10.23. **Padidintas rekonstruojant (daikto registravimas)**
Daiktas: **pastatas Nr. 2196-3013-3222, aprašytas p. 2.23.**
Įregistravimo pagrindas: **Statinio pripažinimo tinkamu naudoti aktas, 2003-12-31**
Padidėjęs plotas: **180.04 kv. m**
Įrašas galioja: **Nuo 2004-03-30**

11. Registro pastabos ir nuorodos: įrašų nėra

12. Kita informacija:
Archyvinės bylos Nr.: **21/7029**

13. Informacija apie duomenų sandoriui tikslinimą: įrašų nėra

2015-01-28 14:12:35

Dokumentą atspausdino RITA ZURBIENĖ

Direktorius
Stanislovas Lukšas

KOPIJA TIKRA

ŽEMĖS SKLYPO PLANAS M 1 : 500

Sklypo plotas - 118203 kv. m.

Direktorius
Stanislovas Lukšas

KOPIJA TIKRA

VALSTYBINĖS ŽEMĖS PANAUDOS SUTARTIS
Nr.PN 21/97- 0012

Klaipėda,tūkstantis devyni šimtai devyniasdešimt septintų metų rugsėjo mėn. šešiolikta diena.

Mes, Klaipėdos apskrities valdytojo administracijos Klaipėdos miesto žemėtvarkos ir geodezijos tarnyba,toliau vadinama valstybinės žemės valdytoju,atstovaujama EGIDIJAUS ŠAKALIO,vadovaudamiesi Klaipėdos apskrities valdytojo administracijos 1996 m. sausio mėn. 8 d. įsakymu Nr.19, ir **KLAIPĖDOS 7-ASIS DRAGŪNŲ PAMARIO GYNYBOS BATALIONAS**,toliau vadinamas valstybinės žemės naudotoju, atstovaujamas bataliono vado pulkininko leitenanto RIMANTO BALTUŠIO , remdamiesi Klaipėdos apskrities viršininko 1997 09 15 įsakymu Nr. 1012 , sudarėme šią sutartį:

1. Panaudos sutartis sudaroma 11,8203 ha žemės sklypui, esančiam Klaipėdos mieste ,Liepojos g. 5.

2. Žemės suteikimo naudotis terminas :neterminuotai .

3. Pagrindinė tikslinė žemės naudojimo paskirtis ir veiklos pobūdis: krašto apsaugos tikslams.

4. Specialios žemės naudojimo sąlygos : 12444 kv. m šiluminių tinklų,5948 kv.m požemini ryšių linijų, 5174 kv.m požeminių elektros linijų, 19288 kv.m kanalizacijos, 10795 kv.m vandentiekio apsauginėje zonoje,nurodytoje žemės sklypo ribų plane M 1:500,laikytis žemės naudojimo apribojimų,numatytų Lietuvos respublikos Vyriausybės 1992 05 12 nutarimu Nr.343 ir 1995 12 29 nutarimo Nr.1640 redakcija patvirtintose specialiose žemės ir miško naudojimo sąlygose.

4.1.Naudotojas turi netrukdyti inžinerinius tinklus eksploatuojančiai organizacijai prižiūrėti ir remontuoti komunikacijas.

5. Žemės naudojimo ir veiklos apribojimai:

5.1. Architektūriniai - urbanistiniai apribojimai ir sąlygos: pastatai iki 4 aukštų, jų rekonstrukcija galima pagal nustatyta tvarka suderintą projektą.

5.2. Žemės sklype esančių želdinių naudojimo sąlygos: nėra.

5.3. Nuomininko teisės ir pareigos, jo veiklos apribojimai nuomojamoje žemėje saugotinų kultūros paveldo ir saugotinų gamtos objektų , nesusijusių su nuomininko veikla, atžvilgiu:....nėra.

5.4. Kiti apribojimai ir papildymai: pagal Lietuvos Respublikos Vyriausybės 1992 m. rugpjūčio 31 d. nutarimą Nr. 643 karinjai objektai yra įtraukti į patvirtintą rizikos objektų sąrašą.

6 . Statybos naudojamame žemės sklype sąlygos:

6.1. Statant pastatus,kitus statinius,inžinerinius įrenginius bei komunikacijas laikytis reikalavimų, numatytų projektavimo užduotyje, nepažeisti įstatymų ir kitų normatyvinių dokumentų nuostatų;

6.2. Inžinerinius tinklus įrengti pagal eksploatuojančių organizacijų išduodamas techninės sąlygas.

7. Žemės servitutai :.....,.....nėra.....

8. Žemės subnuomos sąlygos:

8.1. Žemės sklypą galima subnuomuoti nekeičiant pagrindinės tikslinės žemės naudojimo paskirties.

8.2. Žemės subnuomos sutartys registruojamos Klaipėdos miesto Žemėtvarkos tarnyboje, o subnuomuojamų žemės sklypų planai turi būti suderinti su Klaipėdos miesto Žemėtvarkos ir geodezijos tarnyba ir miesto architektu.

Direktorius
Stanislovas Lukšas

KOPIJA TIKRA

9. Kiti žemės naudotojo įsipareigojimai:

9.1.Naudotojas įsipareigoja nepažeisti gretimų sklypų savininkų bei naudotojų interesų.

10. Šalys už sutarties pažeidimą atsako Lietuvos Respublikos įstatymų nustatyta tvarka.

11. Ši sutartis gali būti nutraukta prieš terminą Lietuvos Respublikos įstatymų nustatyta tvarka.

12. Sutarties sudarymo ir įregistravimo išlaidas apmoka žemės naudotojas.

13. Sutartį žemės naudotojas per tris mėnesius įregistruoja Klaipėdos apskrities valdytojo administracijos Žemės ūkio departamento Klaipėdos miesto žemėtvarkos ir geodezijos tarnyboje.

14. Sutartis sudaryta dviem egzemplioriais, iš kurių vienas paliekamas sutartį įregistravusioje Klaipėdos miesto žemėtvarkos ir geodezijos tarnyboje, o kitas išduodamas žemės naudotojui.

15. Sutartis įsigalioja nuo sutarties įregistravimo į Valstybinio žemės kadastro duomenų registrą dienos.

PRIEDAS: Sklypo planas su gretimybėmis M 1:500

Šalių parašai:

Kaimo reikalų departamento Klaipėdos miesto žemėtvarkos skyrius

(Valstybinės žemės valdytojas) ..... (Žemės naudotojas)

Išrašas apie valstybinės žemės panaudos sutarties įregistravimą Valstybinio žemės kadastro duomenų registre:

Registro numeris 21/2527

Registravimo data 97.10.14

Klaipėdos miesto žemėtvarkos ir geodezijos tarnybos viršininkas

Egidijus Šakalys

Kaimo reikalų departamento Klaipėdos miesto žemėtvarkos skyrius

Direktorius
Stanislovas Lukšas

KOPIJA TIKRA

3

LIETUVOS RESPUBLIKA
KLAIPĖDOS APSKRITIES
VIRŠININKO ADMINISTRACIJA

ĮSAKYMAS

1997 09 15 Nr. 1012
Klaipėda

Dėl valstybinės žemės sklypo, esančio Klaipėdoje ,Liepojos pl.5, suteikimo naudotis Klaipėdos 7-ajam Dragūnų Pamario gynybos batalionui

Vadovaujantis Lietuvos Respublikos Vyriausybės 1995 lapkričio mėn. 13 d.nutarimu Nr. 1428 "Dėl valstybinės žemės suteikimo naudotis tvarkos " ,

ĮSAKAU:

1. Suteikti naudotis neterminuotam laikotarpiui valstybinės žemės sklypą,esantį Klaipėdoje,Liepojos pl.5 , Klaipėdos 7-ajam Dragūnų Pamario gynybos batalionui krašto apsaugos tikslams -pagal priedą (1 pozicija).

Viršininkas L.Kavaliauskas

LIETUVOS KLAIPĖDOS APSKRITIES VIRŠININKO ADMINISTRACIJA RAŠTINĖ

Direktorius
Stanislovas Lukšas

KOPIJA TIKRA

Klaipėdos apskrities viršininko administracijos
1997m. 09 15 įsakymo Nr. 1012
priedas

Eil Nr.	Žemės sklypo naudotojas	Suteikiamo naudoti žemės sklypo adresas	Žemės sklypo naudotojo adresas	Suteikiamo naudoti žemės sklypo (sklypo dalies) plotas, ha	Nominali (neindeksuota) sklypo kaina, Lt.	Sklypo panaudos terminas	Specialiosios žemės naudojimo sąlygos pagal LR Vyriausybės 1992 05 12 nutarimą Nr.343 ir 1995 12 29 Nr.1640 redakc.	Žemės sklypo naudojimo paskirtis (funkcija)	Architektūriniai-urbanistiniai apribojimai	Žemės servitutai	Kiti apribojimai ir papildymai
1	2	3	4	5	6	7	8	9	10	11	12
1.	Klaipėdos 7-as Dragūnų Pamario gynybos batalionas	Liepojos g. 5, Klaipėda	Liepojos g.11, Klaipėda	11,8203	1205670.6	neterminuotai	Apsaugos zonos: 1.Šiluminių tinklų- 12444 m^2 2.Kanalizacijos- 19288 m^2 3.Vandentiekio- 10795 m^2 4.Požeminių el. linijų -5174 m^2 5.Požeminių ryšių linijų - 5948 m^2	krašto apsaugos tikslams	pastatai iki 4 aukštų,jų rekonstrukcija galima pagal nustatyta tvarka suderintą projektą	nėra	pagal Lietuvos Respublikos Vyriausybės 1992 m. rugpjūčio 31 d. nutarimą Nr. 643 kariniai objektai yra įtraukti į patvirtintą rizikos objektų sąrašą.

Klaipėdos miesto žemėtvarkos ir geodezojos tarnybos viršininkas E.Šakalys

LIETUVOS KLAIPĖDOS APSKRITIES VIRŠININKO ADMINISTRACIJA RAŠTINĖ RESPUBLIKA

KOPIJA TIKRA

Direktorius Stanislovas Lukšas

PDF Complete
Your complimentary use period has ended. Thank you for using PDF Complete.
Click Here to upgrade to Unlimited Pages and Expanded Features
1019124636

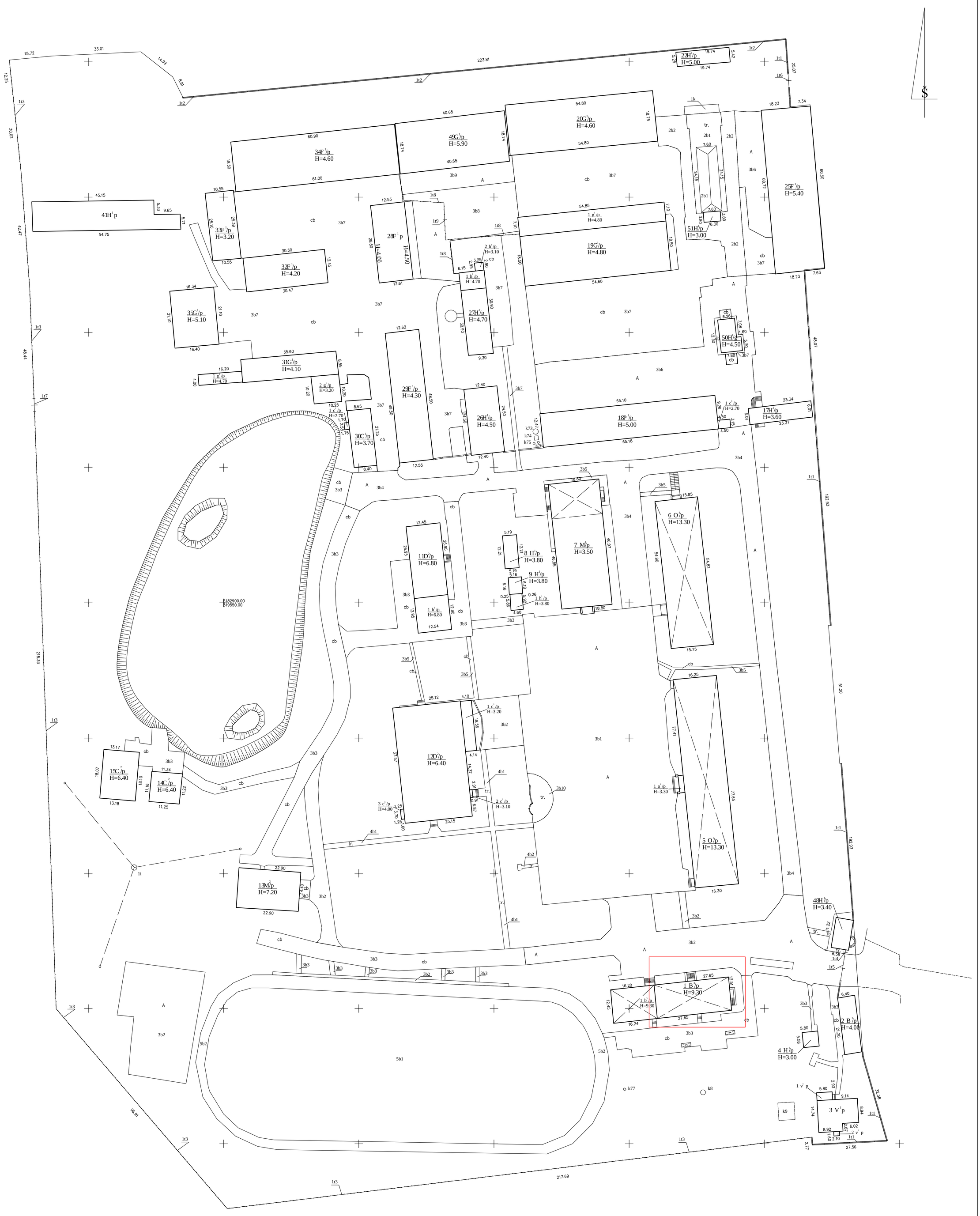

Sklypo ribų pa ymėjimui panaudotas geodeziškai išmatuoto sklypo Kad.Nr 2101/0001:297 planas

Atlikti tik kiemo aikštelės kadastriniai matavimai

Direktorius
Stanislovas Lukšas
KOPIJA TIKRA

Valstybės įmonės Registrų centro Klaipėdos filialas Licencijos Nr. G-734-(623), išduota 2008-08-27 2M-ME-115			
Pareigos	V., pavardė	Parašas	Data
Vyr. matininkas	R.Kurpeikis		2010-12-01
Grupės vedėja	R.Surblienė		
Statinių išdėstymo planas		1:500	A.V.
Klaipėdos m. sav. Klaipėdos m. Liepojos g. 5			
Sudarytas pagal 2010-11-16		Pastato pa ymėjimas	

Žemės ir kito nekilnojamojo turto kadastro ir registro valstybės įmonės Vilniaus filialas

Bylos Nr.
Inventorinis Nr 5031

Nekilnojamojo turto registre įregistruoto pagrindinio pastato kadastro duomenys

Kadastro duomenys užfiksuoti 1989 m. balandžio 2 d.

Registro

Nr.	Versija	Versijos data	Statusas	Sudarymo data
50/140404	8	2001.03.21 10:51:00	Kartotekos duomenys	1989.04.02

Adresas: Klaipėda, Liepojos g. 5

Žemės sklypo,kuriame yra pastatas, kadastro Nr. 2101/0001:297

Nekilnojamųjų kultūros vertybių registro Nr.

Unikalus Nr. 21/963-0133-10-8

Paskirtis	Kultūros, mokslo
Pavadinimas	Mokykla

Pastato aprašymas

Pažymėjimas plane	15C2p	Baigtumas %	100
Statybos metai	1988	Užstatytas plotas m2	239
Rekonstrukcijos metai		Tūris m3	1527
Aukštų skaičius	2	Stogo plotas m2	262,00

Pamatai	Gelžbetoniniai pamatų blokai
Sienos	Plytų mūras
Perdangos	Gelžbetonio plokštės
Stogo konstrukcija	Cementinis perdengimas
Stogo danga	Tolis,ruberoidas,ruloninė danga
Šildymas	Vietinė katilinė
Vandentiekis	Nėra
Kanalizacija	Nėra
Duios	Nėra
Karštas vanduo	Nėra
Elektra	Yra
Viryklės	Nėra

Pagrindinio pastato vidaus plotų duomenys

Gyvenamosios paskirties patalpos	Iš jų					Iš viso
	1 kambario	2 kambarių	3 kambarių	4 kambarių	5 ir daugiau kambarių	
Jų skaičius						
Naudingas plotas m2						

Bendras plotas m2	Gyvenamosios paskirties patalpų plotai m2							Negyvenamosios paskirties patalpų	
	Naudingas	Iš to skaičiaus			Pagalbinis nenaudingas	Rūsių (pusrūsių)	Garažų	Pagrindinis plotas m2	Pagalbinis plotas m2
		Gyvenamas	Verslo	Pagalbinis naudingas					
407,56								372,85	34,71

Statusas _____ Būklė _____

Parengė Alina Kliaugienė 2001.03.21
(pareigos vardas pavardė,įvedimo data, parašas)

Grupės vedėjas
(vardas pavardė, parašas, data)

Direktorius
Stanislovas Lukšas

KOPIJA TIKRA

IA forma

Bylos Nr. _____

Pagrindinio pastato, jo dalių ir priestatų kadastro duomenys

Adresas			
	Gatvė, Nr.	LIEPOJOS	5
	Kaimas (miestelis)		
	Miestas	KLAIPĖDA	
	Savivaldybė		

Pagrindinio pastato ir jo dalių kadastro duomenys

Kadastro duomenys	Kodas	Pagrindinis pastatas	Rūsys (pusrūsis)	Pastogės patalpos
Duomenys užfiksuoti	X	89.04		
Pažymėjimas plane	X	15C²p		
Paskirtis		HOLIPHO	X	X
Pavadinimas	X	TRĖNIRUOTIŲ POSTO HOLIPHA	X	X
Statybos metai	X	1988		
Rekonstrukcijos metai	X			
Baigtumas %	X	100		
Aukštų skaičius	X	2	X	X
Tūris m³	X	1527		
Bendras plotas m²	X	407.56		
Pamatai		BETONO BLOKŲ	X	X
Sienos		PLYTŲ MŪRO		
Perdangos		G/B PLOKŠČIŲ		
Stogo konstrukcija		SKŁAPDINTA	X	X
Stogo danga		RULONINĖ	X	X
Išorės apdaila		–		
Pertvaros		PLYTŲ MŪRO		
Grindys		BETONO		
Langai		MEDIN. 2 EF'H		
Durys		MEDINĖS		
Vidaus apdaila		TINKUIMAS		
Šildymas		CŲ BEND. KAI		
Vandentiekis		–		
Kanalizacija		–		
Dujos		–		
Karštas vanduo		–		
Elektra		YRA		
Viryklė		–		

Viso pastato	
Bendras plotas m²	407.56
Baigtumas %	100
Užstatytas plotas m²	239
Tūris m³	1527
Stogo plotas m²	262

Direktorius
Stanislovas Lukšas

KOPIJA TIKRA

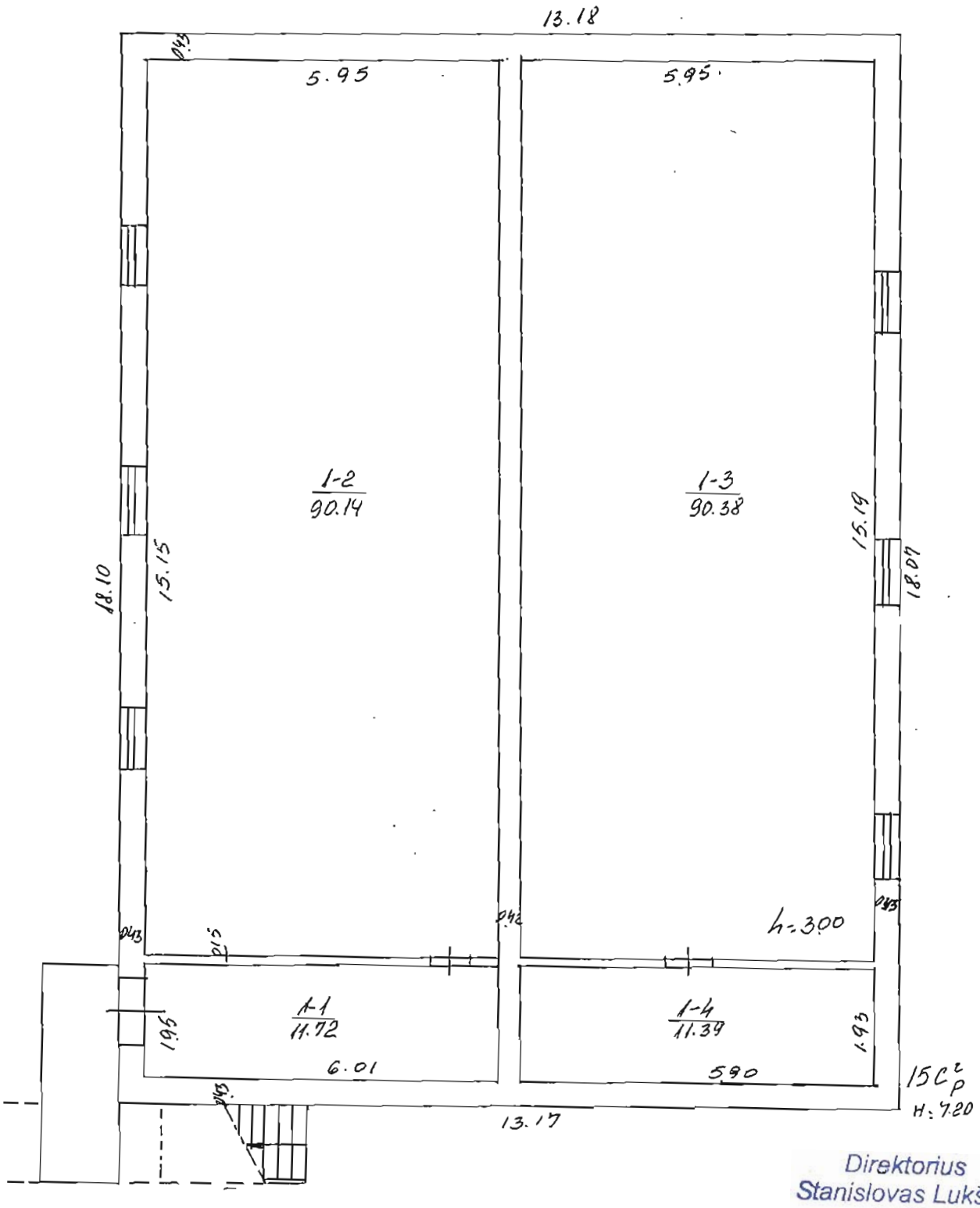

Direktorius
Stanislovas Lukšas

KOPIJA TIKRA

TECHNINĖ GRUEDĖJA

PIEMO

1000. 10.50
2000 10.50

100

KLAIPĖDA
LIEPOJOS 5
89.04

1.5m²

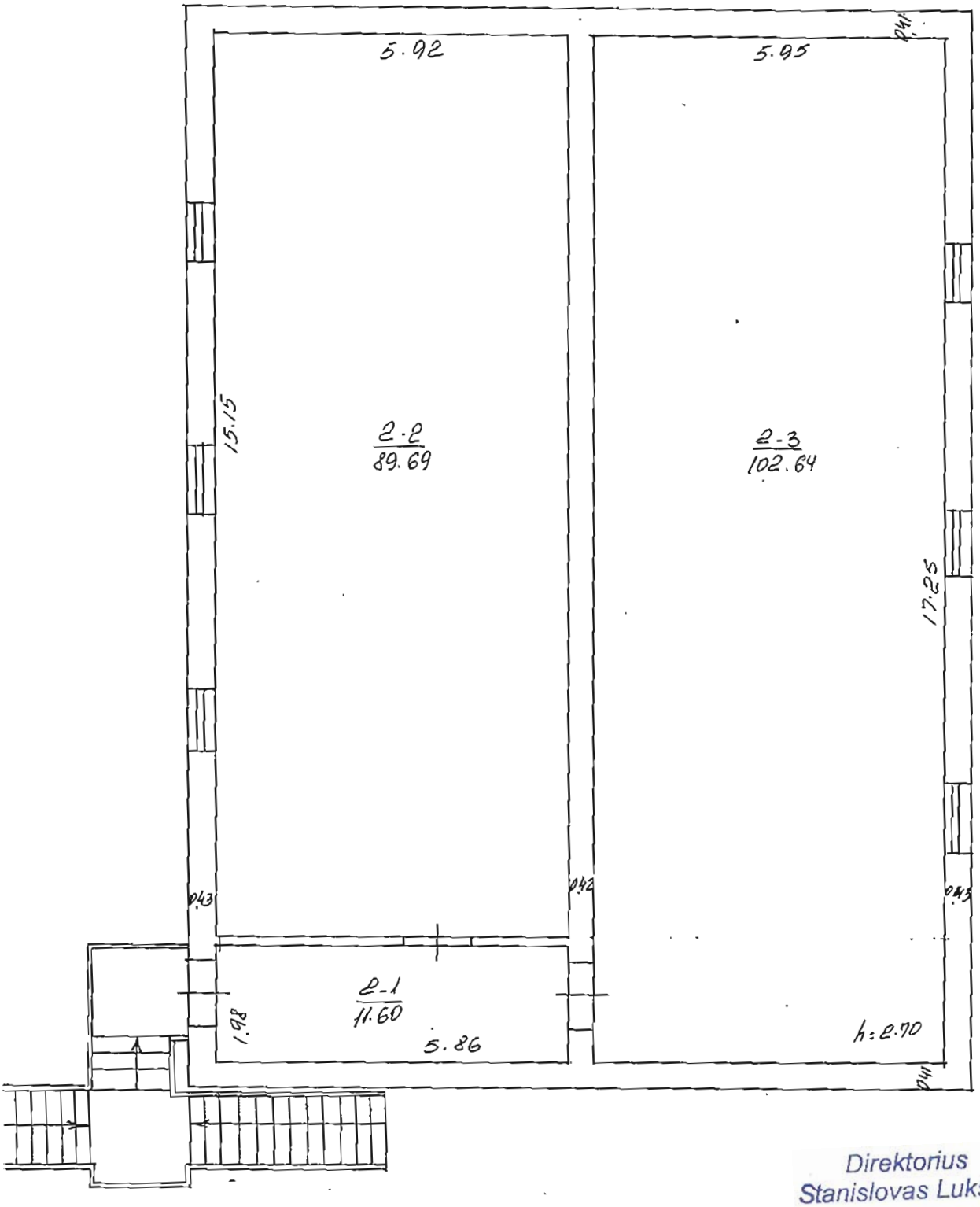

Direktorius
Stanislovas Lukšas

KOPIJA TIKRA

TECHNINĖ BRIEDĖJA
ANTAO

2000.10.30
2000.10.30

100

KLAIPĖDA
LIEPOJOS 5
89.04

156 m²

GAUTA
99 11 04 d.
Nr. 271

KLAIPĖDOS MIESTO SAVIVALDYBĖ
KLAIPĖDOS MIESTO TARYBA

SPRENDIMAS

1999 10 21 Nr. 199
Klaipėda

Dėl 7-ojo Dragūnų Pamario gynybos
bataliono detaliojo plano patvirtinimo

Vadovaudamasi Lietuvos Respublikos 1995 m gruodžio 12 d. Teritorijų planavimo įstatymo Nr.I-1120 20 straipsniu, Klaipėdos miesto taryba
NUSPRENDŽIA:

1.Patvirtinti 7-ojo Dragūnų Pamario gynybos bataliono detaliąjį planą (priedas - pagrindinis brėžinys).

2. Nustatyti, kad trys papildomai suformuoti žemės sklypai skiriami nuosavybės teisių atstatymui.

Meras E.Gentvilas

KLAIPĖDOS MIESTO SAVIVALDYBĖS ADMINISTRACIJOS BENDRASIS SKYRIUS
PROTOKOLINĖ DALIS

Direktorius
Stanislovas Lukšas

KOPIJA TIKRA

Klaipėdos miesto tarybos
1999 10 21 sprendimo Nr. A99
priedas

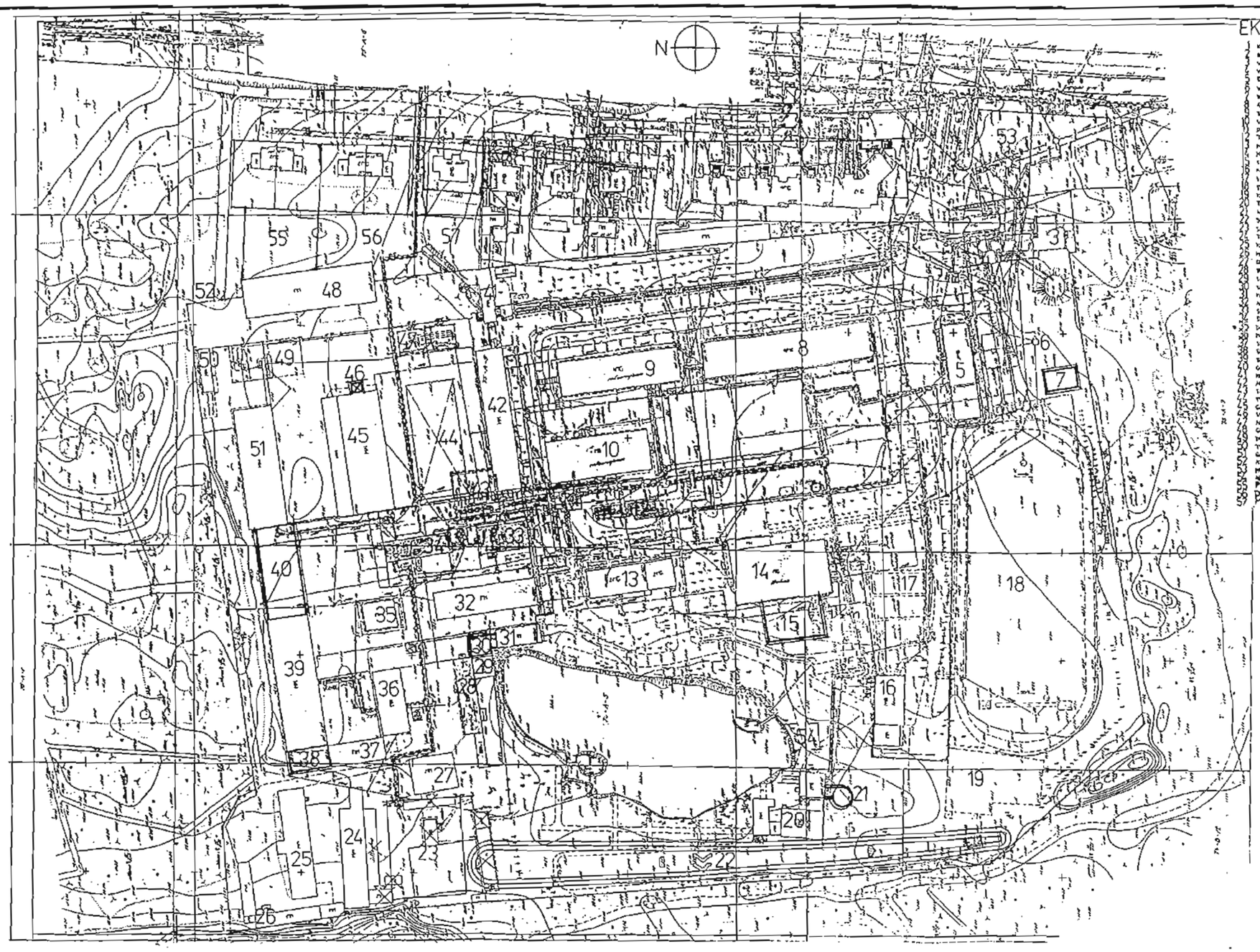

PROTOKOLINĖ DALIS

Direktorius
Stanislovas Lukšas

KOPIJA TIKRA

planuojamos teritorijos tvarkymo režimas

SKLYPO NR.	ADRESAS	SKLYPO PLOTAS M²	STATINIŲ, ESANČŲ SKLYPE, SAVININKAI AR NAUDOTOJAI	PLANUOJAMOS TERITORIJOS NAUDOJIMO REGLAMENTAI						
				PAGRINDINĖ TIKSLINĖ ŽEMĖS NAUDOJIMO PASKIRTIS	TERITORIJOS NAUDOJIMO POBŪDIS	ARCHITEKTŪRINIAI - URBANISTINIAI APRIBOJIMAI	SKLYPO UŽSTATYMAS %	PASTATŲ AUKŠTINGUMAS	ŽEMĖS SERVITUTAI	ŽELDINIŲ APSAUGA
1	LIEPOJOS G. NR. 5	118203 M²	KLAIPĖDOS 7-OJO DRAGŪNŲ PAMARIO GYNYBOS BATALIONAS	VISUOMENINĖS PASKIRTIES	KAREIVINĖS	VIEŠI TERITORIJOJE ESANTYS STATINIAI IR ĮRENGINIAI GALI BŪTI REKONSTRUOJAMI IR REMONTUOJAMI, KAD ATITIKTŲ LIETUVOS KARIUOMENĖS POREIKIUS, HIGIENINIUS IR ESTETINIUS REIKALAVIMUS IR NATO STANDARTUS GYVENAMŲJŲ, PASTATŲ, IR PAKRESTATŲ STATYBA. GYVENAMIEJI FIZIŠKAI SUSIDĖVĖJĘ, ĮKŲNIJAI PASTATAI, ATNAUJINAMOS PANOSE IR SVORIO AIKŠTELĖS. TERITORIJĄ ĮRĄDAKO REŽIMO — APTVERIAMA TVORA IR SAUGOMA. I TERITORIJĄ ĮRENGIAMAS ANTRAS ĮVAŽIAVIMAS.	MAX 20%	IKI 5 AUKŠTŲ,	30 — TEISĖ TIESTI IR APTAKLIUOTI POŽEMINĖS KOMUNIKACIJAS	IŠSAUGOMI MEDŽIAI, NETRUKDANTYS NAUJŲ PASTATŲ STATYBAI. (LR VYRIAUSYBĖS 1995.12.29 NUTARIMAS NR.1640 XXVI SK. „TAIGOTINŲ MEDŽIŲ, IR KRŪMŲ, ŽELDINIAI...“

PLANAVIMO ORGANIZATORIUS — LR KRAŠTO APSAUGOS MINISTERIJA, STATYBOS IR REMONTO TARNYBA

RENGĖJAS — PROJEKTAVIMO FIRMA, UAB „KLAIPĖDOS KOMPROJEKTAS“

KLAIPĖDOS 7-OJO DRAGŪNŲ PAMARIO GYNYBOS BATALIONO DETALUSIS PLANAS

PAGRINDINIS BRĖŽINYS

MASTELIS	STADIJA	LAPAS	LAPŲ
1:2000	DP		

AKCINĖ BENDROVĖ
KLAIPĖDOS ENERGIJA

Direktorius
Stanislovas Lukšas

KOPIJA TIKRA

UAB „Uostamiesčio projektas“
Turgaus a. 27, Klaipėda

2017-10-05 Nr. R-22-140
Į 2017-09-29 d. paraišką Nr. 2

Lietuvos kariuomenė

PASTATO (SEKCIJOS, BLOKO, BUTO, PATALPŲ) ŠILUMOS (KARŠTO VANDENS) ĮRENGINIŲ PRISIJUNGIMO (ATSIJUNGIMO, REKONSTRAVIMO, REMONTO) SĄLYGOS

Klaipėda

Projektavimo sąlygos galioja iki 2022 m. spalio mėn. 05 d.
Projektavimo sąlygos išduodamos objektui **„Mokymo paskirties pastato 15C2p rekonstrukcija keičiant paskirtį į specialiąją Liepojos g. 5, Klaipėda“** ir galioja tik pridėtoje paraiškoje nurodytam objektui
Šilumos (karšto vandens) sistemos turi būti suprojektuotos ir įrengtos vadovaujantis galiojančiais teisės aktais ir šiomis charakteristikomis:

Eil. Nr.	Charakteristikos Pavadinimas	Matavimo vienetas	Kiekis		
			Esamas	naujas	iš viso
1.	Leidžiama įrengti šildymo įrenginių galią	kW	-*	80*	paskaičiuoti
2.	Leidžiama įrengti vėdinimo įrenginių galią	kW	-*	90*	paskaičiuoti
3.	Leidžiama įrengti karšto vandens įrenginių galią	kW	-*	120*	paskaičiuoti
4.	Leidžiama įrengti technologijos įrenginių galią	kW	-	-	-
5.	Skaičiuota tiekiamo šilumnešio temperatūra	^{0}C	110	110	
6.	Skaičiuota grąžinamo šilumnešio temperatūra	^{0}C	60	60	
7.	Didžiausias slėgis tiekimo linijoje šildymo/ nešildymo sezono metu	kPa	700/500	700/500	
8.	Mažiausias slėgis tiekimo linijoje šildymo/ ne šildymo sezono metu	kPa	500/400	500/400	
9.	Didžiausias slėgis grąžinimo linijoje šildymo/ ne šildymo sezono metu	kPa	350/250	350/250	
10.	Mažiausias slėgis grąžinimo linijoje šildymo/ ne šildymo sezono metu	kPa	150/120	150/120	
11.	Prisijungimo taškas	punktas	Liepojos g 5 sklype esantys šilumos tinklai.		
12.	Prisijungimo taško altitudė	m	17,5		
13.	Šilumos šaltinis		Elektrinė		
14.	Šilumos tiekimo reguliavimo būdas		Mišrus		

* žvaigždute pažymėtos šildymo, vėdinimo, karšto vandens įrenginių galios (kW) pateiktos iš paraiškos. Projektuojant ir parenkant šilumos punkto ir vidaus sistemų įrenginius, projekte būtina iš naujo paskaičiuoti šias galias, įvertinant atitivarinių konstrukcijų šilumines charakteristikas ir kt.

Eil. Nr.	Pagrindiniai projektuojamų sistemų reikalavimai	Jungimo būdas	Automatika	Šilumos apskaita
1.	Šildymo įrenginių	nepriklausomas	Elektroninis programuojamas reguliatorius	-
2.	Vėdinimo įrenginių			-
3.	Karšto vandens įrenginių	nepriklausomas	Elektroninis reguliatorius	-

Kiti reikalavimai.

1. Skaičiuotini šilumos tinklų parametrai p=1,6 MPa , t=130/70°C (įrenginių ir gaminių parinkimui).
2. Paskaičiuoti objekto instaliuotą galią šildymui, vėdinimui ir karštam vandeniui ruošti. Įvertinus perskaičiuotas

Juridinių asmenų registras
Kodas 140249252
Danės g. 8
LT-92109
Klaipėda
Tel. (8 – 46) 41 08 50
Faks. (8 – 46) 41 08 70
El. p. klenergija@klenergija.lt

šilumos galias, suprojektuoti:

2.1 Atskiru projektu įvadinius šilumos tinklus nuo sklype esančių aukštų parametrų tinklų. iki pirmųjų sklendžių šilumos punkte. Prisijungimo vietą derinti su tinklų savininku. Įvadinių tinklų atsišakojimo vietose numatyti sklendes su aptarnavimo šuliniais. Suprojektuoti aptarnavimo šulinių drenažą su vandens nuvedimu į lietaus nuotekų tinklus. Projektuojant šilumos tinklus numatyti vamzdžius su poliuretano izoliacija ir gedimų kontrolės sistema. Požeminių šilumos tinklų vamzdžiai turi atitikti priedo Nr. 1 reikalavimus.

Numatyti šilumos tinklų kompensaciją, atjungimo, nuorinimo ir drenavimo galimybes. Šilumos tinklų projektas turi atitikti STR 1.04.04:2017 „Statinio projektavimas, projekto ekspertizė", patvirtintą 2016-11-07 Aplinkos ministro įsakymu Nr. D1-738 reikalavimus. Statant šilumos tinklus valstybei priklausančioje žemėje turi būti gautas Nacionalinės Žemės tarnybos raštiškas leidimas. Nuosavybės teise priklausančioje (žemėje nuomojamoje iš valstybės) turi būti gautas raštiškas nuomininko sutikimas ir nustatytas šilumos tinklų servitutas užregistruojant VĮ „Registrų centras".

2.2 Šilumos punktą šildymui vėdinimui ir karštam vandeniui ruošti jungiant pagal nepriklausomą schemą. Suprojektuoti ir sumontuoti elektroninius temperatūros reguliatorius, slėgio skirtumo reguliatorius bei grąžinamo srauto temperatūros daviklius (temperatūros ribojimui pirmame kontūre). Šilumos punktų patalpą projektuoti šilumos tinklų įvado vietoje, prie pastato lauko sienos. Elektros ir automatikos dalis paruošti atskira projekto dalimi.

Skaičiuojant plokštelinius šildytuvus šildymui ir karštam vandeniui, priimti grįžtamas projektines temperatūras vadovaujantis „Šilumos tiekimo tinklų ir šilumos punktų įrengimo taisyklėmis" p. 223 su papunkčiais reikalavimais. Skaičiuotina paduodamo termofikacinio vandens temperatūra ne šildymo sezono metu T1=67°C.

2.3 Suprojektuoti pastato vidaus šildymo ir vėdinimo sistemas su balansavimo drenavimo ir nuorinimo armatūra. Pateikti armatūros išdėstymo planus. Pastatų vidaus šildymo sistemų parametrus parinkti pagal nepriklausomo pajungimo šilumos punktų parametrus. Atlikus darbus pateikti vidaus šildymo sistemos subalansavimo aktą.

2.4 Atskiru projektu pateikti įvadinio apskaitos prietaiso atitikimo pasikeitusiai instaliuotai galiai skaičiavimus ir išvadą. Jeigu reikalinga keisti apskaitą parengti įvadinės šilumos apskaitos projektą skaičiuotinai viso objekto galiai. Apskaitą projektuoti su atjungimo armatūra už ir prieš debito matuoklį bei filtru prieš debito matuoklį. Apskaitos prietaisų tiekimui rangovas pateikia AB „Klaipėdos energija" išankstinę paraišką prieš 20 dienų iki objekto pridavimo įvadinės šilumos apskaitos prietaiso pagaminimui pagal suderintą darbo projektą. Pagal suderintą darbo projektą rangovas įrengia šilumos apskaitos prietaiso matavimo ruožą su atjungimo armatūra ir filtru prieš bei atjungimo armatūra už apskaitos prietaiso, įvirina sukomplektuotas įvores temperatūros jutikliams pajungti. AB „Klaipėdos energija" patiekia ir pajungia apskaitos prietaisus.

2.5. Pastato karšto vandens sistemą su karšto vandens šildytuvu. Parenkant šildytuvą, jo konstrukciją, atsižvelgti į mieste naudojamo vandens kokybę (mechaninės priemaišos, vandens kietumas, chloridai). Rekomenduojame karštam vandeniui naudoti šildytuvus pagamintus iš AISI 316 arba analogiškos markės plieno. Parenkant karšto vandens šildytuvą vadovautis „Šilumos tiekimo tinklų ir šilumos punktų įrengimo taisyklių" punktais. 196.1-196.2.

Projekte pateikti duomenis apie cirkuliacines linijas, iki kurio taško objekte cirkuliuos karštas vanduo. Suprojektuoti šalto vandens skaitiklį prieš karšto vandens šildytuvą

3. Montuojant naudoti tik sertifikuotus Lietuvoje įrenginius ir gaminius. Objekto šilumos dalį projektuoti gali asmenys, turintys tiems darbams leidimus (licencijas), o montuoti specializuotos organizacijos turinčios atestatus. Šilumos punkto patalpos turi tenkinti šilumos tiekimo tinklų ir šilumos punktų įrengimo taisyklių p.205-219 reikalavimus.

4. **Šilumos dalies projektus derinimui su AB" Klaipėdos energija" pateikti kompleksiškai, pilnos apimties: šilumos tinklai, šilumos punktas(ai), vidaus šildymo, vėdinimo ir karšto vandens sistemos, šilumos apskaitos mazgas ir automatizavimas. Šilumos dalies projektai iki derinimo su AB „Klaipėdos energija" turi būti suderinti su užsakovu.**

5. Suderintų šilumos dalies projektų po 1egz. pateikti bendrovei iki pateikimo IS „Infostatyba". Įgyvendinant objekto projekto sprendinius, vadovautis statybos techniniu reglamentu STR 1.05.01:2017 „Statybą leidžiantys dokumentai. Statybos užbaigimas. Statybos sustabdymas. Savavališkos statybos padarinių šalinimas. Statybos pagal neteisėtai išduotą statybą leidžiantį dokumentą padarinių šalinimas".

6. Priduoti darbus bendrovei normatyviniais dokumentais nustatyta tvarka.

Priedas Nr. 1 – reikalavimai šilumos tinklų vamzdžiams 1 lapas

Projektavimo sąlygas užpildė:
VPG vadybininkas Adomas Racius, 3927631

Termofikacinio vandens parametrai suderinti:
KŠTR viršininko pavaduotojas Antanas Zubė

Direktorius
Stanislovas Lukšas

Projektavimo sąlygas išdavė:
Šilumos tiekimo tarnybos vadovas Arūnas Smaguris

KOPIJA TIKRA

Juridinių asmenų registras Kodas 140249252
Danės g. 8 LT-92109 Klaipėda
Tel. (8 ~ 46) 41 08 50 Faks (8 ~ 46) 41 08 70 El. p. klenergija@klenergija.lt

Plieniniai lauko šilumos tinklų vamzdžiai

Medžiagos

Plieninių vamzdžių plienas turi atitikti standartų (priklausomai nuo siūlomo vamzdžių plieno) EN 10217-2:2005; EN 10217-3:2005; EN 10217-5 (išskyrus alkūnes, trišakius it kt. fasonines dalis bei praėjimus per nejudamas atramas), EN 10208-1:1997; EN 10208-2:1997; DIN 1628-84 reikalavimus, plieno markė 10; 20; 17GS; 17G1S; 17G1SU; 09G2S; P265TR; P265GH; P265NL; P355N; P355NH; P355NL1; P355NL2; P275NL1; P275NL2; L210GA; L245GA; L245NB; L360GA; L360NB; L290GA; L290NB; St 52.0; St 52.4;

Plienai kurių markės 10; 20; 17GS; 17G1S; 17G1SU; 09G2S yra lygiaverčiai plienai, kaip nurodyta sąlygose, t.y. EN. Visi lygiaverčiai plienai skaitomi tokie plienai, kurie atitinka pirkimo sąlygose nurodytų plienų mechanines savybes ir cheminę sudėtį, kas bus matyti pateiktuose plieninių vamzdžių sertifikatuose 3.1B, kaip reikalauja EN10240.

Sienelių storis

Plieninių vamzdžių sienelės storis ne mažiau: Ds - 32 - 3 mm Ds - 40 - 3 mm; Ds – 50 - 3 mm; Ds - 60 – 3,5 mm; Ds - 70 – 3,5 mm; Ds - 80 – 4,0 mm; Ds - 100 – 4,5 mm; Ds - 120 – 4,5 mm; Ds - 130 – 4,5 mm; Ds - 150 – 5,0 mm; Ds - 200 – 6,0 mm; Ds - 250 – 6,0 mm; Ds - 300 – 7 mm; Ds - 350 – 7 mm; Ds - 400 – 7 mm; Ds - 450 – 7 mm; Ds - 500 – 8 mm; Ds - 600 – 8 mm.

Direktorius
Stanislovas Lukšas

KOPIJA TIKRA

Juridinių asmenų registras
Kodas 140249252

Danės g. 8
LT-92109
Klaipėda

Tel. (8 – 46) 41 08 50
Faks. (8 – 46) 41 08 70
El. p. klenergija@klenergija.lt

2017 m. vasario 13 d. Statinio projektavimo ir projekto vykdymo priežiūros paslaugų sutarties Nr. 16P-11(5.5)
1 priedas

DARBO GRUPĖ SUDARYTA KRAŠTO APSAUGOS MINISTRO 2016 M. KOVO 10 D. ĮSAKYMU NR. V- 237

TVIRTINU
Viceministras resursams, finansams, infrastruktūrai ir ryšiams
Ramūnas Usonis
Krašto apsaugos ministras
.....

PROGRAMINĖ UŽDUOTIS
LIETUVOS KARIUOMENĖS SPECIALIŲJŲ OPERACIJŲ PAJĖGŲ KOVINIŲ NARŲ TARNYBOS PASTATO 15C2P REKONSTRAVIMO PROJEKTINIAMS PASIŪLYMAMS RENGTI

2016 m. gegužės 10 d. Nr. 21VL-49
Vilnius
(miestas)

1. Projekto pavadinimas – Mokymo paskirties pastato (15C2p), Klaipėdos m. sav., Liepojos g. 5, rekonstravimo projektas, keičiant pastato paskirtį į specialiosios.
2. Bendras plotas:
2.1. rekonstruojamo statinio – 407,56 m^2;
2.2. rekonstruoto statinio – apie 700 m^2.
3. Objekto teisinis registravimas:
3.1. valstybinės žemės panaudos sutartis – 1997-09-15, Nr. 21/97-0012;
3.2. nekilnojamojo turto registre įregistruoto žemės sklypo ir teisės į jį pažymėjimas – unikalus Nr. 2101-0001-0297, registro Nr. 21/2527, sklypo ribos nustatytos atliekant kadastrinius matavimus;
3.3. nekilnojamojo turto registre įregistruoto statinio ir teisės į jį pažymėjimas – unikalus Nr. 2196-3013-3108 registro Nr. 21/2527.
4. Programinės užduoties pagrindas – 2017 – 2022 m. KAS planavimo vadovas.
5. Darbuotojų, kuriems reikalinga darbo vieta, skaičius – nėra.
6. Didžiausias žmonių skaičius pastate 50, iš jų:
6.1. vyrų – 45;
6.2. moterų – 5.
7. Darbo paskirties patalpos – nėra.
8. Specializuotos paskirties patalpos:
8.1. Miegamasis kambarys – 5 vnt., 10 vietų.
Reikalingas inventorius:
- baldai (kiekviename kambaryje) ne pagal tabelį - lova (1 aukšto, vienguliė) – 10 vnt., spintelės prie lovos – 10 vnt., baldai iš baldų komplekto pagal tabelį Nr. 3 – rūbų spinta – 10 vnt., baldai iš baldų komplekto pagal tabelį Nr. 14 - stalas - 3 vnt., kėdutės – 10 vnt.;
8.2. Rūbų ir batų džiovyklos patalpa (-os), 50 karių (50 rūbų / batų komplektai);
Reikalingas inventorius:
- stacionari uždaro tipo rūbų džiovykla – 1 vnt., stacionari uždaro tipo batų džiovykla – 1

Direktorius
Stanislovas Lukšas

KOPIJA TIKRA

vnt. automatinė/buitine rūbų skalbyklė – 2 vnt., automatinė/buitinė rūbų džiovyklė – 2 vnt. Stacionarių džiovyklų įrenginą numatyti vadovaujantis p. 21.4.;

8.3. Sandėliavimo patalpa – 2 vnt. Kiekvienos plotas apie 25 m^2;

Reikalingas inventorius:

- baldai pagal tabelį kiekvienoje patalpoje - metaliniai stelažai (plotis 1000 X gylis 600 X aukštis 1800), 4 reguliuojamo aukščio lentynų, lentynos apkrova ne mažiau 90 kg. – 6 vnt.;

8.4. buities patalpa – 2 vnt. Kiekvienos plotas apie 10 m^2;

Reikalingas inventorius:

- baldų komplektai pagal tabelį Nr. 5 - kiekvienoje patalpoje po 1 vnt.;

8.5. Poilsio kambarys/ pasitarimų salė. Plotas apie 100 m^2;

Reikalingas inventorius:

- baldų komplektai pagal tabelį Nr. 11 –2 vnt. (išskyrus 8 vietų stalą su kėdėmis), Nr. 8 – 1 vnt. (išskyrus vaizdo grotuvą ir projektorių);

8.6. Valgomasis. Plotas apie 30 m^2. Patalpą numatyti šalia poilsio kambario.

Reikalingas inventorius:

- baldai ne pagal tabelį: virtuvės baldų komplektas 1 vnt., valgomojo stalas su kėdėmis 8 asmenims, elektrinė viryklė - 2 vnt., šaldytuvas - 2 vnt., mikrobanginė krosnelė – 2 vnt.;

8.7. Patalpų valymo inventoriaus patalpa - 2 vnt.. Kiekvienos plotas apie 2 m^2.

Reikalingas inventorius:

- plautuvė, ūkinio inventoriaus spinta pagal tabelį, pakabinama, išskleidžiama džiovyklė šluostėms – kiekvienoje patalpoje po 1 vnt.;

8.8. Higienos patalpos kiekviename pastato aukšte.

9. Specializuotos paskirties patalpos pastato inžinerinėms sistemoms:

9.1. Ryšių - komutacinė patalpa. Patalpos plotas apie 10 m^2;

9.2. Techninės patalpos (inžinerinių sistemų įvadai). Patalpų bendras plotas apie 20 m^2 .

Reikalingas inventorius (vienoje iš patalpų):

- baldai pagal tabelį iš baldų komplekto Nr.4 - darbo stalas – 1 vnt., stelažas metalinis (plotis 1000 X gylis 600 X aukštis 1800), 4 reguliuojamo aukščio lentynų, lentynos apkrova ne mažiau 90 kg.

10. Patalpų įrengimo reikalavimai:

10.1. parenkant patalpų grindų dangas laikytis normatyvinių statybos techninių bei normatyvinių statinio saugos ir paskirties reikalavimų;

10.2. numatyti minimalią patalpų vidaus apdailą atsižvelgiant į patalpų paskirtį;

10.3. numatyti pastato fasado apdailą atsižvelgiant į pastato paskirtį, eksploatacijos ypatumus, teritorijos bendrą architektūrinį vaizdą.

11. Apsaugos sistemų įrengimas:

11.1. elektroninės apsaugos sistemų įrengimas bus projektuojamas atskiru projektu.

12. Radijo ir televizijos įrengimas:

12.1. numatyti prieigą prie kabelinės televizijos tinklo p. 8.5. patalpoje .

13. Ryšio priemonės:

13.1. numatyti KATT ir visuomenino tinklo ryšį visose gyvenamosiose patalpose;

14. Patalpų kompiuterizavimas:

14.1. visose gyvenamosiose patalpose numatyti tik pasyviąją kompiuterinių tinklų dalį;

15. Elektros energijos tiekimo kategorija:

15.1. esama – III;

15.2. pageidaujama – III.

16. Statinio inžinerinių sistemų įrengimo specifiniai reikalavimai:

Direktorius
Stanislovas Lukšas

KOPIJA TIKRA

16.1. numatyti atsižvelgiant į statinio paskirtį, saugos reikalavimus, veiklą ir reikalavimus patalpoms, visas būtinas statiniui funkcionuoti ir saugiai eksploatuoti, ekonomiškai pagrįstas inžinerines sistemas;

16.2. įvertinti teritorijoje esamus inžinerinius tinklus, jų pajėgumus ir numatyti prie jų prijungti statinio inžinerines sistemas;

16.3. visose patalpose turi būti įdiegtos elektros maitinimo ir duomenų perdavimo linijų apsaugos nuo žaibo iškrovų ir kitų viršįtampinių įrenginių priemonės;

16.4. numatyti pastato priėigų ir įėjimų į statinį apšvietimą tamsiu paros metu. Apšvietimo valdymą numatyti šviesos jutikliu;

16.5. numatyti ryšio kanalų paklojimą nuo Ryšių komutacinės patalpos iki artimiausios ryšių kanalizacijos šulinio;

16.6. numatyti perspėjimo apie gaisrą signalų perdavimą į bataliono budėtojo patalpas pastate Nr.1B3p;

16.7. numatyti atskirą pastato energijos resursų apskaitą;

16.8. numatyti statybos darbų metu pažeistų dangų sutvarkymą;

16.9. numatyti lietaus vandens surinkimo ir nuvedimo sistemą nuo pastato bei teritorijos aplink pastatą;

16.10. ryšių ir kompiuterinius tinklus projektuoti vadovaujantis 21.2. punkte nurodytu dokumentu ir kitais tokių tinklų projektavimą ir įrengimą reglamentuojančiais dokumentais;

16.11 projektuojant šildymo vėdinimo, karšto vandens ruošimo sistemas įvertinti galimybes ir ekonomiškai pagrįsti atsinaujinančių išteklių energijos (pvz.: saulės energija, geoterminiai ištekliai) panaudojimą;

17. Inžinerinių statinių, užtikrinančių statinio funkcionavimą, specifiniai reikalavimai:

17.1. numatyti batų valymo vietą šalia įėjimų į pastatą;

17.2. numatyti pastato perimetro aptvėrimą pagal priedą Nr. 2.

18. Esamo statinio tyrimų atlikimo poreikis:

18.1. esamo statinio tyrimus atlikti vadovaujantis statybos techninio reglamento STR 1.04.01:2005 „Esamų statinių tyrimai";

18.2. atlikti inžinerinius ir geotechninius tyrimus vadovaujantis STR 1.04.02:2011 „Inžineriniai geologiniai ir geotechniniai tyrimai". Projektinius pasiūlymus rengti vadovaujantis 18.1 ir 18.2 punktuose nurodytų tyrimų rezultatais.

19. Rengiamo dokumento sudėtis:

19.1. Statinio statybos pagrindimo – nėra poreikio;

19.2. Projektinių pasiūlymų:

19.2.1. projektuojamo statinio ir jo gretimybių bei sąlygų aprašymas: statinio statybos vieta, reljefas, statybos rūšis, statinio paskirtis, statinio kategorija, kiti reikalingi duomenys;

19.2.2. trumpas statybos sklypo apibūdinimas: surašomi sklype esantys statiniai, inžineriniai tinklai ir įrenginiai, želdiniai, geologinės, hidrogeologinės sąlygos, higieninė ir ekologinė situacija, aplinkinis užstatymas;

19.2.3. rekonstruojamo statinio esamos būklės aprašymas (surašomas statinio, konstrukcijų, įrenginių techninės būklės įvertinimas);

19.1.2.4. glaustas esamų inžinerinių sistemų aprašymas ir jų panaudojimo galimybių įvertinimas;

19.2.5. statybos sklype esančių inžinerinių tinklų ir susisiekimo komunikacijų aprašymas ir jų panaudojimo galimybių įvertinimas;

19.2.6. atliktų tyrimų trumpas aprašymas ir rezultatai, būtinų atlikti tyrimų pr[illegible]

Direktorius
Stanislovas Lukšas

KOPIJA TIKRA

19.2.7. statinio (patalpų) suplanavimo funkciniu (technologiniu) požiūriu sprendimų aprašymas ir pastato (patalpų) planai (schemos);

19.2.8. būsimų statinio pamatų, grindų, perdangų, denginių, stogo, laikančiųjų sienų ir kitų laikančiųjų konstrukcijų aprašymas ir principinės schemos;

19.2.9. statinio grindims, sienoms, pertvaroms, langams, durims, stogui, apdailai ir kitiems pastato elementams numatomi panaudoti statybos produktai;

19.2.10. informacija apie statinyje numatomas šildymo, vėdinimo, oro kondicionavimo sistemas ir principinės schemos;

19.2.11. informacija apie statinyje numatomus vandentiekio ir nuotekų šalinimo sprendinius ir principinės schemos;

19.2.12. trumpas statinyje numatomų elektrotechnikos, elektroninių ryšių ir apsauginės signalizacijos sprendinių aprašymas ir principinės schemos;

19.2.13. informacija apie numatomus kitų inžinerinių sistemų sprendinius;

19.2.14. informacija apie esamų statinių griovimo, inžinerinių tinklų perkėlimo ar atstatymo poreikį;

19.2.15. sklypo sutvarkymo, susisiekimo komunikacijų ir kitų statinių aprašymai ir išdėstymo principinės schemos, būsimo poveikio aplinkai aprašymas;

19.2.16. orientacinė, pagrįsta statinio (statinių) statybos kaina.

20. Rengiant projektinius pasiūlymus vadovautis patvirtintu žemės sklypo Liepojos g. 5, Klaipėda detaliuoju planu.

21. Teisės aktai, nustatantys specifinius statinio įrengimo KAS reikalavimus:

21.1. Lietuvos Kariuomenės vado 2001 m. sausio 12 d. įsakymas Nr. 19 „Dėl Lietuvos kariuomenės padalinių baldų ir ūkinio inventoriaus tabelių sudarymo";

21.2. Krašto apsaugos ministro 2015 m. rugpjūčio 10 d. įsakymas Nr. 809 „Dėl ryšių ir kompiuterių tinklų įrengimo reikalavimų patvirtinimo ir Lietuvos respublikos krašto apsaugos ministro 2001 m. kovo 2 d. įsakymo Nr. V-237 „Dėl ryšių ir kompiuterinių tinklų įrengimo reikalavimų" pripažinimo netekusiu galios";

21.3. Lietuvos Respublikos sveikatos apsaugos ministro 2015 m. rugsėjo 23 d. įsakymas Nr. V-1074 „Dėl Lietuvos higienos normos HN 56:2015 „Karinės teritorijos visuomenės sveikatos saugos reikalavimai" patvirtinimo";

21.4. Lietuvos Respublikos krašto apsaugos ministro 2000 m. rugpjūčio 1 d. įsakymu Nr. 875 patvirtintos kareivinių planavimo normalės. Architektūrinė – Technologinė dalis.

PRIDEDAMA:

1. Priedas Nr. 1., Teritorijos schema, 1 lapas;
2. Priedas Nr. 2., Techniniai reikalavimai vidinei tvorai įrengti, 1 lapas.

Grupės vadovas [redacted] kpt. Audrius Sabaliauskis

(parašas) (vardas, pavardė)

SUDERINTA

Programos koordinatorius

.....

(parašas)

.....

(vardas, pavardė)

20..... m. ..... d.

Direktorius
Stanislovas Lukšas

KOPIJA TIKRA

PRIEDAS NR. 1
BUTIGEIDŽIO DRAGŪNŲ BATALIONO
TERITORIJOS SCHEMA

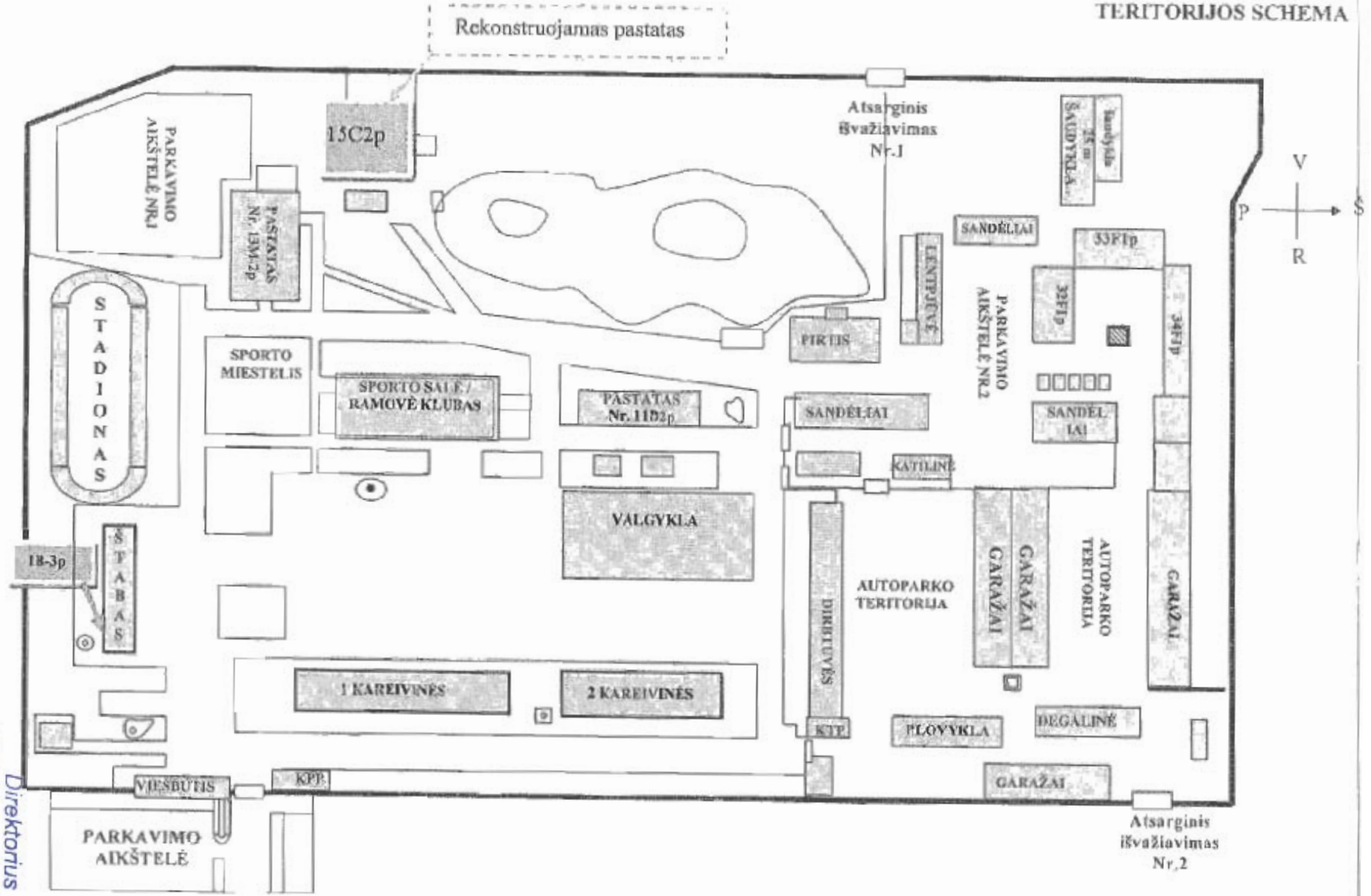

KOPIJA TIKRA
Direktorius
Stanislovas Lukšas

Programinės užduoties
Lietuvos kariuomenės Specialiųjų operacijų pajėgų kovinių narų tarnybos pastato 15c2p rekonstravimo projektiniams pasiūlymams rengti
priedas Nr. 2

TECHNINIAI REIKALAVIMAI TVOROS ĮRENGIMUI

1. Tvoros specifiniai įrengimo reikalavimai:

1.1. Vielos tvoros aukštis nuo žemės paviršiaus turi būti ne mažesnis kaip 1700 mm. Vielos tinklo akučių dydis turi būti – 50x50 mm, tinklo vielos storis ne mažesnis – 3 mm, viela cinkuota, dengta plastiku. Išilgai vielos tinklo tvoros viršuje, centre ir apačioje turi būti įrengtos įtempimo vielos. Apačioje vielos tinklas turi būti pritvirtintas prie žemės ne trumpesniais kaip 1 m ilgio plieno smaigčiais ne didesniu kaip 1 m atstumu. Tvoros apačioje tarpas tarp tvoros elementų ir žemės paviršiaus neturėtų viršyti 50 mm;

1.2. tvorai numatyti V formos konstrukcijos, o stulpų viršų uždengti plastmasiniu dangteliu;

1.3. tvoros stulpai turi būti pagaminti iš plieninių 50x50 mm vamzdžių;

1.4. numatyti reikiamą kiekį, tokio pat aukščio kaip tvora, lengvų metalo konstrukcijų rėmo ir vielos tinklo ne mažesnius kaip 4,5 m. pločio vartus skirtus automobiliniam transportui įvažiuoti/išvažiuoti į/iš aptvertos teritorijos. Vartai turi būti rakinami, atidaromi elektrine pavara ir (dingus elektrai) rankiniu būdu;

1.5. numatyti reikiamą kiekį vartelių kiekį pėsčiųjų judėjimui;

1.6. vartų ir vartelių vietas bei valdymą derinti su naudotoju;

1.7. numatyti tvoros perimetro apšvietimą;

1.8. numatyti ryšio kanalų paklojimą ties visu tvoros perimetru ir iki vartų ir vartelių valdymo vietos.

Direktorius
Stanislovas Lukšas

KOPIJA TIKRA

LIETUVOS KARIUOMENĖS LOGISTIKOS VALDYBOS
ĮGULŲ APTARNAVIMO TARNYBA

Biudžetinė įstaiga, Šv. Ignoto g. 8, LT-01120 Vilnius.
Duomenys kaupiami ir saugomi Juridinių asmenų registre, kodas 188732677, PVM mokėtojo kodas LT887326716.
Tarnybos duomenys: biudžetinės įstaigos filialas, Mindaugo g. 26, LT-03215 Vilnius, tel. (8 5) 278 5343, faks. (8 5) 211 3814, filialo kodas 300066843

Infrastruktūros plėtros departamentui
prie krašto apsaugos ministerijos

2017-07-12 Nr. 15-636
Į 2017-07-05 Nr. IS-872 (1.18)

DĖL INŽINERINIŲ TINKLŲ PRISIJUNGIMO VIETOS

Lietuvos kariuomenės Įgulų aptarnavimo tarnyba išnagrinėjusi pateiktą 2017-07-05 raštą Nr. IS-872 (1.18) „Dėl inžinerinių tinklų prisijungimo vietos“ siūlo koreguoti UAB „Archo“ inžinerinių tinklų pasijungimo vietas (pagal pateiktas schemas). Atkreipiame dėmesį, kad projektuotojai turi įvertinti pasijungimo vietų atitikimą nepažeidžiant Statybos įstatymo reikalavimų.

PRIDEDAMA:

1. Elektros, šildymo pasijungimo schema, 1 lapas.
2. Vandentiekio, nuotekų pasijungimo schema, 1 lapas.

„Mūsų parama bendriems tikslams pasiekti“

Direktoriaus pavaduotojas,
vykdantis direktoriaus funkcijas

[redacted]

Povilas Ivanovas

Direktorius
Stanislovas Lukšas

KOPIJA TIKRA

A.Sugaudas, KATT 60 883
Originalas nebus siunčiamas

Paklotas kabelis

Nauji šuliniai

UAB "VERSINA"				Objektas:	Specialiosios paskirties pastato Liepojos g. 5, Klaipėdoje rekonstrukcijos projektas
Jm. k. 180346182, Birutės g. 8, Vilnius tel. +370 444 69915, info@versina.lt www.versina.lt					
Pareigos	V. Pavardė	Parašas	Data	Brėžinys:	Elektros kabelių išpildomoji nuotrauka
Geodezininkas	O. Striukas		2016-12-14		
kval. paž. nr.					
1GKV-1253				Statinys:	Specialiosios paskirties pastas
Statytojas, užsakovas:					
UAB "Versina"				Brėžinio nr.	2016-12-14/1

Topografavimo darb? teritorijos išd?stymo schema

C:\Users\ramunasvyta\Desktop\map.jpg

BUITINI? NUOTEK? TINKL? GEODEZIN? NUOTRAUKA M1:500

74–B–12 | 75–A–9

23/56 – 0179

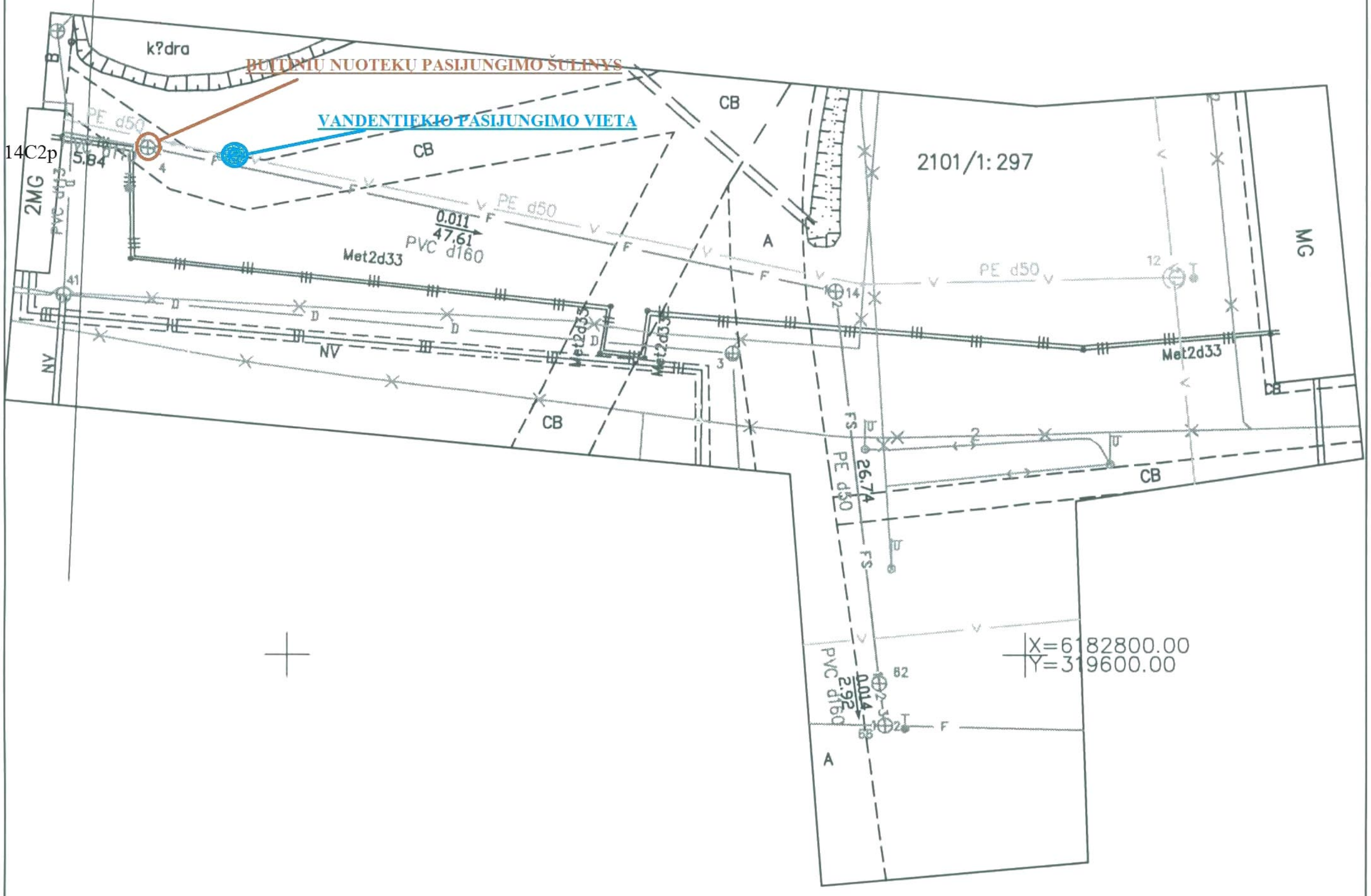

Buitini? nuotek? tinklai:
Pagrindiniai šuliniai – 4 vnt.
PVC d160 50.53 m.
PVC d110 5.84 m.

Sl?gin? linija:
PE d50 26.74 m.

Pastaba: Ribos pažym?tos naudojant V? Registr? centras duomenis

OBJEKTAS	Leidimo Nr.	SPECIALIOSIOS PASKIRTIES PASTATO LIEPOJOS G. 5 REKONSTRUKCIJA. BUITINI? NUOTEK? TINKLAI		
KOORDINAČI? SISTEMA: LKS – 94		AUKŠČI? SISTEMA: BALTIJOS		
KRS INŽINERINIŲ TINKLŲ SPECIALISTAI	Kvalifikacijos pažym?jimo Nr. 1GKV–60 IŠDUOTAS 2011 05 03			
	VARDAS IR PAVARD?	PARAŠAS	DATA	
	Geodezininkas Ram?nas Vytartas		2015 12 28	
				A.V.

Direktorius Stanislovas Lukšas
KOPIJA TIKRA

LIETUVOS KARIUOMENĖS
SPECIALIŲJŲ OPERACIJŲ PAJĖGOS

Biudžetinė įstaiga, Šv. Ignoto g. 8, LT-01120, Vilnius.
Duomenys kaupiami ir saugomi Juridinių asmenų registre, kodas 188732677.
Pajėgų duomenys: biudžetinės įstaigos filialas, Tauro g. 14, LT-01114, Vilnius
tel.: (8 5) 278 5118, faks. (8 5) 263 5980, el. p. sofzulu@mil.lt.

Infrastruktūros plėtros departamentui prie KAM

2018-03-27 Nr. S-172
Į 2018-01-03 Nr. IS-2(1.18.)

DĖL PRITARIMO TECHNINIO PROJEKTO SPRENDINIAMS

Informuojame, kad susipažinę su UAB „Archkto" parengtu mokymo pastato 15C2p Liepojos g. 5, Klaipėdoje, rekonstravimo techniniu projektu, techniniame projekte numatytiems sprendiniams pastabų neturime.

Pajėgų vadas [redacted] plk. Modestas Petrauskas

Direktorius
Stanislovas Lukšas

KOPIJA TIKRA

22373

PROJEKTUOJAMO PASTATO ENERGINIS NAUDINGUMAS

Pastato (jo dalies) unikalus pastato numeris: 2196-3013-3108	
Pastato adresas: Liepojos g. 5, Klaipėda, Klaipėdos m. sav.	
Pastato (jo dalies) paskirtis: Specialiosios paskirties pastatai	
Pastato (jo dalies) šildomas plotas, m²: 765,26	
Viso pastato šildomas plotas, m²: 765,26	

Rodikliai pagal STR 1.04.04:2017 „Statinio projektavimas, projekto ekspertizė“ 8 priedą (5.3.16 ÷ 5.3.23 p.):	
Pastato (jo dalies) energinio naudingumo klasė:	B
Pastato (jo dalies) energijos vartojimo efektyvumo rodiklio skaičiuojamoji C1 vertė:	0,455
Pastato (jo dalies) energijos vartojimo efektyvumo rodiklio skaičiuojamoji C2 vertė:	0,702
Pastato (jo dalies) atitvarų skaičiuojamieji savitieji šilumos nuostoliai (W/K):	537,59
Šiluminės energijos sąnaudos pastatui šildyti, kWh/(m²·metai):	57,83
Šiluminės energijos sąnaudos pastatui vėsinti, kWh/(m²·metai):	1,60
Šiluminės energijos sąnaudos karštam buitiniam vandeniui ruošti, kWh/(m²·metai):	37,49
Suminės elektros energijos sąnaudos, kWh/(m²·metai):	28,80
Elektros energijos sąnaudos patalpų apšvietimui, kWh/(m²·metai):	1,05

Skaičiavimą atliko: Ingrida Bartkutė

Skaičiavimo data: 2018-03-28

Direktorius
Stanislovas Lukšas

KOPIJA TIKRA

Architekte

KVALIFIKACIJOS
ATESTATAS

LIETUVOS ARCHITEKTŲ RŪMAI

Nr. A 1087

Stanislovas Lukšas

yra atestuotas

Statinio projekto, statinio projekto architektūrinės dalies, statinio projekto vykdymo priežiūros, statinio projekto architektūrinės dalies vykdymo priežiūros, statinio projekto ekspertizės, statinio projekto architektūrinės dalies ekspertizės vadovas

Statinių rūšys: pastatai ir inžineriniai statiniai
Statinių kategorija: ypatingi statiniai

Direktorius
Stanislovas Lukšas

KOPIJA TIKRA

LIETUVOS RESPUBLIKA
Lietuvos architektų rūmai
VILNIUS

Lietuvos architektų rūmų pirmininkė Daiva Bakšienė

Architektų profesinio atestavimo komisijos
2016 m. lapkričio mėn. 24 d. posėdžio protokolas Nr. 119

UAB „ARCHKO“

DĖL PROJEKTO VADOVO PASKYRIMO

2017 07 15

Mokymo pastato 15C2p rekonstravimo keičiant paskirtį į specialiąją Liepojos g.5, Klaipėda projekto vadovu skiriu Stanislovą Lukšą (atestato Nr. A1087).

Direktorius [redacted] Stanislovas Lukšas

Direktorius
Stanislovas Lukšas

KOPIJA TIKRA

Turgaus A.27
Klaipėda
Tel/faks. 219 040
stanislovas@archko.lt;

UAB„Archko”
įm.k. 302439337
a/sLT707300010118341221
Bankas “Swedbank”

IŠRAŠAS TIKRAS
Juridinių asmenų registro
eksperė
Kristina Strazdaitienė
2012-09-04

VALSTYBĖS ĮMONĖ REGISTRŲ CENTRAS
Vinco Kudirkos g. 18-3, 03105 Vilnius, tel. (5) 2688 262, faks. (5) 2688 311, el.p. info@registrucentras.lt

REGISTRŲ CENTRAS

LIETUVOS RESPUBLIKOS JURIDINIŲ ASMENŲ REGISTRO IŠPLĖSTINIS IŠRAŠAS

2012-09-04 08:25:04

1. Juridinių asmenų registre įregistruota:

Pavadinimas: UAB "Archko"
Kodas: 302439337
Teisinė forma: Uždaroji akcinė bendrovė
Teisinis statusas: Teisinis statusas neįregistruotas
Buveinės adresas: Klaipėdos m. sav. Klaipėdos m. Sukilėlių g. 16-6
NTR objekto kodas: 2189-0002-9016:0004
Įregistravimo data: 2009-09-23
Versija: 6 (2012-05-31)
Duomenų būklė: Pilnai sutvarkyti duomenys
Registro tvarkytojas: Valstybės įmonės Registrų centro Klaipėdos filialas

2. Filialai, atstovybės registruoti Lietuvoje: įrašų nėra

3. Kapitalas ir akcijos:

Įstatinio kapitalo dydis: 10000 Lt
Akcijų skaičius: 100 vnt.
Vardinių paprastųjų akcijų skaičius: 100 vnt.
Vardinės paprastosios akcijos nominali vertė: 100 Lt

4. Veiklos tikslai ir rūšys:

Tikslai: Efektyviai ir produktyviai vystyti įstatuose nurodytą ir kitą ūkinę-komercinę veiklą siekiant pelno, derinant bendrovės akcininkų ir darbuotojų interesus. Pagrindinės veiklos rūšys: architektūrinė-inžinerinė veikla ir su ja susijusios konsultacijos; kitos įrangos remontas; įvairių prekių pardavimo agentų veikla; užsakomasis pardavimas paštu arba internetu; sandėliavimas ir saugojimas; radijo programų transliavimas; kitas piniginis tarpininkavimas; teisinė ir apskaitos veikla; pagrindinių buveinių veikla; konsultacinė valdymo veikla; reklamos agentūrų veikla; vertimo raštu ir žodžiu veikla; reklama ir rinkos tyrimas; kita profesinė, mokslinė ir techninė veikla; toliau - žiūrėti įstatuose

Direktorius
Stanislovas Lukšas

5. Organai:

5.1. Visuotinis akcininkų susirinkimas
Registruota: Nuo 2009-09-23
Dokumentas (-ai): Aprašytas (-ti) p. 14.8

KOPIJA TIKRA

5.2. Vadovas
Registruota: Nuo 2009-09-23
Dokumentas (-ai): Aprašytas (-ti) p. 14.5

5.2.1. Asmuo: STANISLOVAS LUKŠAS, a.k. 37702140452, direktorius
Paskyrimo (išrinkimo) data 2009-09-16
Registruota: Nuo 2009-09-23
Klaipėdos m. sav. Klaipėdos m. Sukilėlių g. 16-6
Dokumentas (-ai) aprašytas (-ti) p. 14.5

6. Dalyviai: įrašų nėra

7. Taisyklė, pagal kurią asmenys veikia juridinio asmens vardu:

7.1. Vienasmenis atstovavimas
Registruota: Nuo 2009-09-23
Aprašymas: Juridinio asmens vardu veikia vadovas

Dokumentas (-ai): Aprašytas (-ti) p. 14.5

8. Licencijuojama veikla: įrašų nėra

9. Kiti duomenys:

Finansinių metų pradžia: 01-01

Finansinių metų pabaiga: 12-31

10. Žymos: įrašų nėra

11. Bankrotas: įrašų nėra

12. Veiklos apribojimai: įrašų nėra

13. Finansinės atskaitomybės pateikimas:

13.1. Ataskaitinis laikotarpis: Nuo 2011-01-01 iki 2011-12-31

Pateikimo data: 2012-05-31

Dokumentas: Aprašytas p. 14.1

14. Dokumentai:

14.1 Finansinės atskaitomybės dokumentai
Dokumento data: 2012-04-30, Nr. 000821251003
Gautas 2012-05-31, įregistruotas 2012-05-31
Aprašymas: 2011 m. finansinė atskaitomybė, aiškinamasis raštas

14.2 Finansinės atskaitomybės dokumentai
Dokumento data: 2011-04-29, Nr. 000821251002
Gautas 2011-05-30, įregistruotas 2011-05-30
Aprašymas: 2010 m. finansinė atskaitomybė, aiškinamasis raštas

14.3. Akcininkų sąrašas
Dokumento data: 2010-09-28, Nr. 1
Gautas 2010-10-11, įregistruotas 2010-12-17

14.4. Finansinės atskaitomybės dokumentai
Dokumento data: 2010-04-30, Nr. 000821251001
Gautas 2010-05-28, įregistruotas 2010-05-28
Aprašymas: 2009 m. finansinė atskaitomybė, aiškinamasis raštas

14.5. Prašymas registruoti Juridinių asmenų registre
Dokumento data: 2009-09-16
Gautas 2009-09-17, įregistruotas 2009-09-23
Notaro žyma: Klaipėdos m. 15-as notaro biuras, not. Agnė Griškevičienė, Reg. Nr. 3365, notarinio veiksmo atlikimo data 2009-09-16
Aprašymas: Dėl juridinio asmens įregistravimo

14.6. Prašymas laikinai įtraukti į Juridinių asmenų registrą pavadinimą
Dokumento data: 2009-09-10
Gautas 2009-09-10, įregistruotas 2009-09-23

14.7. Steigimo sutartis
Dokumento data: 2009-09-10
Gautas 2009-09-17, įregistruotas 2009-09-23

14.8. Įstatai
Dokumento data: 2009-09-16
Gautas 2009-09-17, įregistruotas 2009-09-23

14.9. Pažyma apie laikiną pavadinimo įtraukimą
Dokumento data: 2009-09-14
Gautas 2009-09-17, įregistruotas 2009-09-23

Direktorius
Stanislovas Lukšas

KOPIJA TIKRA

15. Kita informacija:

Pažymėjimas/Išrašas

išduotas: 2009-09-23

16. **Kontaktinė informacija:**

Telefono numeris: 846219040

Mobilusis telefonas: 868606110

2012-09-04 08:25:04

Dokumentą atspausdino:
Klaipėdos filialo Juridinių asmenų registravimo skyriaus
Ekspertė [redacted] Kristina Stračkaitienė

Direktorius
Stanislovas Lukšas

KOPIJA TIKRA

PROJEKTUOTOJAS **UAB „ARCHKO‘**

STATYTOJAS LIETUVOS KARIUOMENĖ

STATINIO PROJEKTO PAVADINIMAS **MOKYMO PASTATO 15C2P KEIČIANT PASKIRTĮ Į SPECIALIĄJĄ LIEPOJOS G.5, KLAIPĖDA REKONSTRAVIMAS**

DALIS STATINIO KONSTRUKCIJŲ TYRIMAI
STADIJA PROJEKTINIAI PASIŪLYMAI
STATYBOS RŪŠIS REKONSTRUKCIJA
STATINIO KATEGORIJA NEYPATINGAS STATINYS
PROJEKTO NUMERIS A/TP/81

Direktorius
Stanislovas Lukšas
KOPIJA TIKRA

PROJEKTO VADOVAS S.LUKŠAS (Atest.Nr.A1087)

PROJEKTO DALIE VADOVAS [redacted] A.PREIKŠAITIS(Atest.Nr.15310)

KLAIPĖDA 2017

PASTATŲ KONSTRUKCIJŲ TYRIMAI

Projekto numeris: **A/TP/81**

Mokymo pastato 15C2p keičiant paskirtį į specialiąją Liepojos g.5, Klaipėda rekonstravimas

X-1 PASTATŲ TYRIMO DOKUMENTO ŽINIARAŠTIS

Bylos Nr.	**Sudėtis**	**Pastabos**
X	**Pastatų tyrimai**	
X -1	Pastatų tyrimų dalies dokumentų žiniaraštis	
X -2	Aiškinamasis raštas	
X -3	Foto iliustracijos	
X -4	Pirminių geologinių tyrimų schema	
X -5	Statinio būklės įvertinimas ir rekomendacijos	
X -6	Išvados	
X -7	Literatūra	
X -8	Kadastro bylos dalies kopija	
X -9	Dokumento, suteikiančio teisę eiti projekto dalies vadovo pareigas, kopija	

Direktorius
Stanislovas Lukšas

KOPIJA TIKRA

Pareigos	Vardas, pavardė	Atestato Nr.	Parašas	Data
Konstrukcinės tyrimų dalies vadovas	A.Preikšaitis	15310	[redacted]	2017

Direktorius
Stanislovas Lukšas
KOPIJA TIKRA

X-2. AIŠKINAMASIS RAŠTAS

10.1. ĮVADAS.

Pastatų pagrindinių konstrukcijų tyrimai atlikti siekiant nustatyti jų tipą, būklę, tolimesnio panaudojimo perspektyvas ryšium su numatoma rekonstrukcija. Tyrimai atlikti pagal STR 1.03.01:2016 reglamento „Statybiniai tyrimai. Statinio avarija“ reikalavimus vizualiniais metodais ir yra žvalgomųjų tyrimų pobūdžio. Techninėje ataskaitoje pateikiamos charakteringos foto iliustracijos su aprašymu.

10.2. ESAMOS PADĖTIES ĮVERTINIMAS.

Numatomas rekonstruoti pastatas, siekiant pakeisti pastato paskirtį, atnaujinti jo konstrukcijų techninę būklę, pagerinti pastato eksploatacines savybes – Mokymo pastatas(un. Nr. 2196-3013-3108) yra karinėje teritorijoje Liepojos g. 5, Klaipėdoje. Pastatas statytas 1988m. Projektinė medžiaga neišlikusi. Pastato pamatai yra iš monolitinio betono, juostiniai. Sienos silikatinių plytų: išorinės ir centrinė laikančioji 38cm pločio, vidinės pertvarinės 12cm pločio. Pastato pirmo aukšto ir stogo laikančios konstrukcijos - ant išorinės ir centrinės sienų atremtos kiaurymėtosios perdangos plokštės 6,28m. ilgio. Stogo danga prilydomoji, ruloninė.

Prieš atliekant projektavimo darbus, remiantis STR 1.03.01:2016 „Statybiniai tyrimai. Statinio avarija“ buvo atlikti šie esamo statinio tyrinėjimai:

1. statinio (jų dalių) apžiūra. Jos metu apžiūrėtos laikančiosios mūrinės ir gelžbetoninės konstrukcijos, konstrukcijų jungtys, vizualiai įvertinta jų būklė.

2. statinio konstrukcijų matavimai. Jo metu apmatuotos sienos, nustatytos plokščių bei sijų matmenys.

3. Geologų atliktas pamato šurfas ir būsimo pastato vietoje gręžinys.

Bendruoju atveju atliktos šios statinio tyrimo dalys:

1. išnagrinėti pastato kadastriniai matavimai.

2. apžiūrėtas pastatas, išaiškinta ir sutikrinta su esama dokumentacija jo konstrukcinė schema, išplanavimas.

3. detaliai apžiūrėtos pastato (jo dalių) konstrukcijos, elementai.

4. atlikti statinio (jo dalių)geometriniai skerspjūvio matavimai.

5. padarytos statinio (jo dalių) fotonuotraukos.

Direktorius
Stanislovas Lukšas

KOPIJA TIKRA

X -3 FOTO ILIUSTRACIJOS

X.1 pav. Bendrasis esamo pastato vaizdas iš priekio

X.2 pav. Bendrasis esamo pastato vaizdas iš galo

X.2 pav. Bendrasis esamo pastato vaizdas iš šono