

Projekto pavadinimas

VILNIAUS ŽYDŲ ŠNIPIŠKIŲ SENŲJŲ KAPINIŲ VIETOS (KODAS 31812) SIMBOLINIO NUŽYMĖJIMO PLANAS

Projekto Nr.

VP-24-230

Statytojas (užsakovas)

VILNIAUS MIESTO SAVIVALDYBĖS ADMINISTRACIJA

Konstitucijos pr. 3, LT-09601 Vilnius, Tel. +370 5 211 2000.
Kodas Juridinių asmenų registre 111109233

Projektuotojas

UAB „ID VILNIUS“

Lvivo g. 25-102, LT-09320 Vilnius, Tel. +370 601 31184.
Kodas Juridinių asmenų registre 123615345

Objektas

Nužymėjimo planas

Objekto vieta (adresas)

Teritorija tarp Rinktinės ir Olimpiečių gatvių, Šnipiškių seniūnija, Vilniaus m.

Bylos (segtuvo) žymuo

VP-24-230

Bylos (segtuvo) laidos žymuo

0

Bylos (segtuvo) išleidimo data

2024-11



Pasirašančių asmenų pareigos:

Vardai, pavardės, kiti būtini duomenys:

Parašai

Projektavimo skyriaus vadovė

VIKTORIJA BOGDANOVIENĖ

Miestovaizdžio duomenų analitikė

AUSTĖJA RADUŠYTĖ
Tel. Nr. +370 698 31 021

Miestovaizdžio duomenų analitikė

INGA GUJYTĖ

Miestovaizdžio duomenų analitikas

KRISTIJONAS VIZGIRDA



PROJEKTO BYLOS DOKUMENTŲ SUDĖTIES ŽINIARAŠTIS

Dokumento žymuo	Lapų sk.	Laida	Dokumento pavadinimas	Lapo Nr.
VP-24-230-BSŽ	1	0	Projekto bylos dokumentų sudėties žiniaraštis	1
VP-24-230-AR	18	0	Aiškinamasis raštas	2–19
2024-09-17 užsakymas Nr.	2	-	Vilniaus miesto savivaldybės administracijos Miesto aplinkos skyriaus 2024-09-17 užsakymas Nr. A197-1713/24(2.1.84E-AD) teikti paslaugas pagal 2024-02-14 sutartį Nr. A62-92/24 (elektroninio dokumento nuorašas)	20–21
VP-24-230-B-1	1	0	Nužymėjimo planas	22
VP-24-230-B-2	8	0	Sprendinių detalizacija ir vizualizacijos	23–30
VP-24-230-B-3	1	0	Pjūviai M 1:200	31
VP-24-230-B-4	4	0	Išklotinės M 1:200	32–35

Dokumento žymuo	Lapas	Lapų	Laida
VP-24-230-BSŽ	1	1	0



AIŠKINAMASIS RAŠTAS IR ĮRENGIMO REKOMENDACIJOS

1. Bendrieji duomenys

- 1.1. Vilniaus žydų Šnipiškių senųjų kapinių vietos (kodas 31812) simbolinio nužymėjimo plano (toliau – Planas) užsakovas – Vilniaus miesto savivaldybės administracija (toliau – Savivaldybė), Konstitucijos pr. 3, LT-09601 Vilnius.
- 1.2. Plano rengėjas – UAB „ID Vilnius“, Lvivo g. 25-102, LT-09320 Vilnius.
- 1.3. Planas parengtas vykdant 2024-09-17 užsakymą Nr. A197-1713/24(2.1.84E-AD) paslaugoms atlikti pagal 2024-02-14 paslaugų teikimo sutartį Nr. A62-92/24 (toliau – Užsakymas).

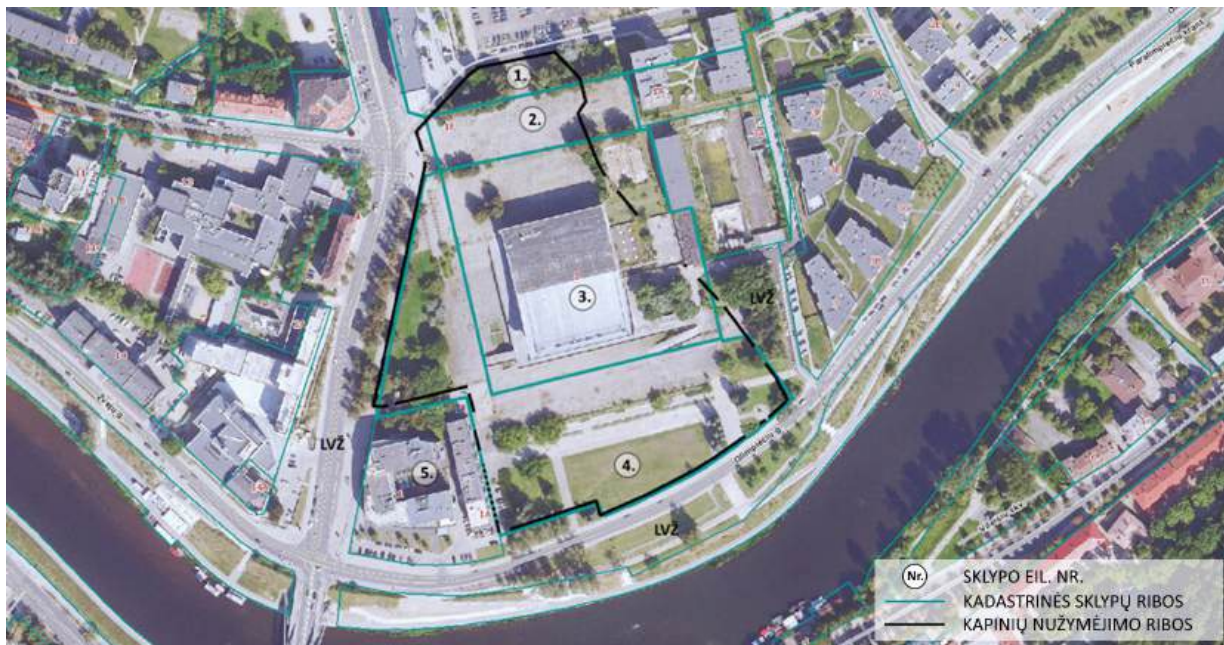
2. Plano objektas ir jo paskirtis

- 2.1. Plano objektas – Vilniaus žydų Šnipiškių senųjų kapinių vietos (kodas 31812) ribų simbolinis nužymėjimas. Ribos simboliškai nužymimos iš ant kietų dangų ir vejų pastatomų gabionų krepšių, numatant vietas informacinėms lentelėms. Dekoratyviniai gabionų krepšiai vadovaujantis STR 1.01.03:2017 „Statinių klasifikavimas“ IV skyriaus nuostatomis nepriskiriami nesudėtingiesiems statiniams.
- 2.2. Plano objekto paskirtis – paženklinti Vilniaus žydų Šnipiškių senųjų kapinių vietą (toliau – Šnipiškių žydų kapinės), numatant vietas informacinėms lentelėms.

KVAL. PATV. DOK. NR.				Projekto pavadinimas VILNIAUS ŽYDŲ ŠNIPIŠKIŲ SENŲJŲ KAPINIŲ VIETOS (KODAS 31812) SIMBOLINIO NUŽYMĖJIMO PLANAS		
	MD analit.	Austėja Radušytė		Adresas	Laida	
				Teritorija tarp Rinktinės ir Olimpiečių gatvių, Šnipiškių seniūnija, Vilniaus m.	0	
				Projekto dokumento pavadinimas		
				AIŠKINAMASIS RAŠTAS IR ĮRENGIMO REKOMENDACIJOS		
LT	Užsakovas			Projekto dokumento žymuo	Lapas	Lapų
	Vilniaus miesto savivaldybės administracija			VP-24-230-AR	1	18

3. Įrengimo vieta

- 3.1. Šnipiškių žydų kapinių vieta yra teritorija tarp Rinktinės ir Olimpiečių gatvių, Šnipiškių seniūnijoje, Vilniaus mieste (toliau – Įrengimo vieta). Įrengimo vieta patenka į keturių žemės sklypų ribas, dalis yra laisvoje valstybinėje žemėje, kurioje žemės sklypai nesuformuoti. Įrengimo vieta ribojasi su dar vienu žemės sklypu (pažymėta Nr. 5). Žemės sklypų ribos pateiktos schemoje Pav. 1, nuosavybės duomenys pateikti 1 lentelėje. Dalis Įrengimo vietos patenka į patvirtintų gatvių raudonųjų linijų ribas.



Pav. 1. Žemės sklypų schema su pažymėta Įrengimo vieta (schemos pagrindas – Regia žemėlapis <https://regia.lt/zemelapis/>)

Lentelė 1. Žemės sklypų, į kurių ribas patenka arba su kuriais ribojasi Įrengimo vieta, nuosavybės duomenys

Eil. Nr.	Žemės sklypo unik. Nr.	Adresas	Nuosavybės teisė	Patikėjimo teisė	Nuomininkas
1.	4400-3894-8235	Rinktinės g. 3	Juridinis asmuo	-	-
			Lietuvos Respublika	Savivaldybė	Juridinis asmuo
2.	4400-2638-3246	Rinktinės g. 1F	Lietuvos Respublika	Savivaldybė	-
3.	0101-0033-0719	Rinktinės g. 1	Lietuvos Respublika	VĮ „Turto bankas“	-
4.	4400-5121-1735	-	Lietuvos Respublika	Savivaldybė	-
5.	4400-4034-7337	Olimpiečių g. 1	Lietuvos Respublika	Savivaldybė	Juridinis asmuo

- 3.2. Įrengimo vieta LKS94 koordinatėse nužymėta šio Plano brėžinyje VP-24-230-B-1. Koordinatės gali būti tikslinamos pagal matavimus vietoje.
- 3.3. Įrengimo vieta yra nužymėta vadovaujantis „Vilniaus senojo miesto vietos su priemiesčiais komplekso (A1610K2) dalies, apimančios teritoriją tarp rinktinės ir Olimpiečių gatvių – Vilniaus žydų Šnipiškių senųjų kapinių vietos (unikalus kodas vertybių registre 31812) nekilnojamojo kultūros paveldo apsaugos specialiuoju planu“¹ (toliau – Specialusis planas), kuriuo 2010 m. buvo patikslintos kultūros paveldo objekto, Vilniaus žydų Šnipiškių senųjų kapinių, teritorijos ribos. Kaip nurodoma Specialiajame plane, jame pasiūlytos ribos yra preliminaros, nes istoriniai planai yra labai netikslūs, ir numatyta, kad sprendiniai bus patikslinti remiantis archeologinių tyrimų duomenimis. Iki ribos bus patikslintos, Specialiajame plane nutarta šalia vertybės teritorijos įvesti fizinės apsaugos pozonį, taip užtikrinant visos spėjamos žydų Šnipiškių senųjų kapinių

¹ Patvirtintas Lietuvos Respublikos kultūros ministro 2010-02-19 įsakymu Nr. JV-111 (TPDR Nr. T00053008).

Projekto dokumento žymuo	Lapas	Lapų	Laida
VP-24-230-AR	2	18	0

teritorijos apsaugą (žr. Pav. 2). Taigi šiuo planu nužymimos Šnipiškių žydų kapinių ribos simbolinės, tikslios ribos nėra nustatytos. Taip pat, kai ribos negali būti nužymėtos tiksliai pagal Specialiojo plano ribas dėl susiklosčiusios esamos situacijos, jos yra pakoreguotos atsižvelgiant į esamus statinius ir pastatus, gaisrinės saugos reikalavimus, natūralias gamtines kliūtis ir infrastruktūros objektus.



Pav. 2. Specialiojo plano ištrauka su 2010 m. nustatytomis Vilniaus žydų Šnipiškių senųjų kapinių vietos (kodas 31812) ribomis ir jos apsaugos nuo fizinio poveikio pozonių

4. Istorija


- 4.1. Kai kurių šaltinių duomenimis, Šnipiškių kapinės buvo įkurtos 1487 m., o pirmasis kapinės minintis dokumentas išlikęs iš 1592 m. Šnipiškių žydų kapinių teritorija formavosi palaipsniui, pradžioje ją sudarė atskiri sklypai, ir tik XVIII a. pab. kapinės buvo suformuotos kaip vientisas plotas.
- 4.2. Apie 1830 m., Rusijos imperijos okupacijos metu, Šnipiškių kapinės buvo uždarytos, palaidojimai uždrausti, o didžioji dalis teritorijos paversta tvirtove. XX a. pradžioje ir tarpukariu kapinių vietoje buvo įrengtos kareivinės. 1955 m. panaikinus kapines prasidėjo jų antžeminių dalių naikinimas. 1965 m. kapinių vietoje pradėti statyti Vilniaus koncertų ir sporto rūmai (baigti – 1971 m).
- 4.3. Šnipiškių kapinėse buvo palaidota daugybė bendruomenei svarbių asmenų – Vilniaus Gaonas Elijahu, legendinis prozelitas grafas Valentinas Potockis ir daugelis kitų. XIX a. uždarius kapines, jų, ir kitų mirusiųjų palaikus leista perlaidoti naujai suteiktame sklype Olandų kalvose, dar žinomose kaip Užupio žydų kapinės. Sovietmečius uždarius ir šias, dalis palaikų iš jų perkelta į naujas, šiuo metu veikiančias Vilniaus žydų Sudervės kapines. Vis tik dalis palaidojimų nebuvo iškelti. Dalis palaidojimų, kurių nesunaikino tvirtovės, Koncertų ir sporto rūmų bei įvairių požeminių trasų statybos darbai yra išlikę.
- 4.4. Ikonografiniai šaltiniai apie Šnipiškių žydų kapines pateikiami 3–6 paveiksluose.
- 4.5. Istorinių žemėlapių ištraukos su pažymėtomis Šnipiškių senųjų kapinių vietos (kodas 31812) ribomis pateikiamos 7–12 paveiksluose² (Specialiojo planu nustatytos ribos pažymėtos juoda punktyrine linija, vizualinės apsaugos pozonio ribos – pilka, šiuo planu nužymimoms simbolinės Šnipiškių žydų kapinių ribos pažymėtos geltona punktyrine linija).

² Žemėlapių ištraukos pateikiamos iš Vilniaus DNR Istorinių planų ir žemėlapių, nuoroda: <https://zemelapiai.vplanas.lt/vilniausdnr/lt>

Projekto dokumento žymuo	Lapas	Lapų	Laida
VP-24-230-AR	3	18	0

5. Esama situacija

- 5.1. Šiuo metu didžioji dalis Šnipiškių žydų kapinių teritorijos yra užstatyta, teritorijoje yra Vilniaus koncertų ir sporto rūmų pastatas su priklausiniais, lauko baseinu, automobilių aikštelės, pėsčiųjų takai ir kitos kietosios dangos, gatvės elementai, buvusio stadiono tvoros dalis. Dalyje teritorijos yra pievos, auga medžiai, krūmai.
- 5.2. Dabar Šnipiškių žydų kapinių vietą ženklina kelios informacinės lentelės, prie Olimpiečių g. pastatytas atminimo paminklas ir informacinis stendas, vietomis įrengti lankstūs stulpeliai arba betoninės gėlinės (žr. Pav. 13–Pav. 15). Šiuo metu Šnipiškių kapinių vietos ribos nužymėtos fragmentiškai, ne visada aišku, ar tipiniai stulpeliai ir gėlinės žymi būtent kapinių ribas, ar yra transporto eismą ribojančios priemonės.



Pav. 3. Šnipiškių žydų kapinės 1912 m., S. Prokudino-Gorskio nuotrauka³



Pav. 4. Šnipiškių žydų kapinės 1913 m., Jano Bulhako nuotrauka⁴



Pav. 5. Šnipiškių žydų kapinių vartai ir sargo namas, Šolomo Zelmanavičiaus piešinys⁵



Pav. 6. Šnipiškių žydų kapinės, Mauzoliejus ant Ger cedeko kapo, 1920 m.⁶

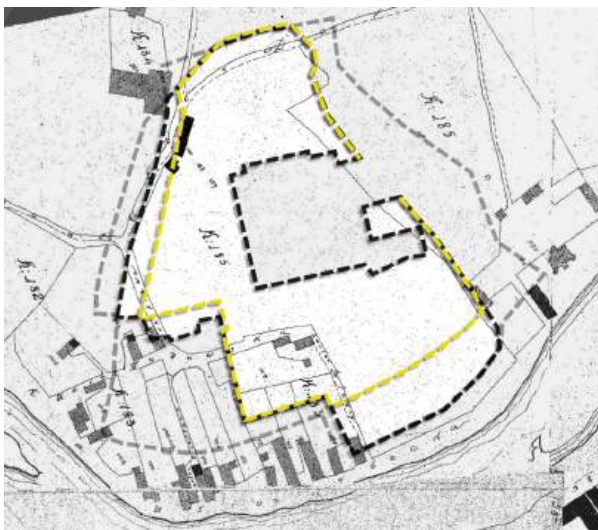
³ Privati kolekcija. Šaltinis: <https://www.lrt.lt/naujienos/nuomones/3/1184028/snipiskiu-kapiniu-istorija-teko-kovoti-del-mokesciu-perkeliant-kunus-per-tilta>

⁴ Saugoma Lietuvos mokslo akademijos Vrublevskių bibliotekoje. Šaltinis: <https://alkas.lt/2020/09/10/a-kulikauskas-kam-priklauso-seniausios-vilniaus-zydu-kapines-nuotraukos/>

⁵ Š. Zelmanavičius, Ger cedekas. Grafas Potockis iš Vilniaus, 1934 m. Šaltinis: <https://seforimblog.com/2020/07/in-praise-of-ephemera-a-picture-postcard-from-vilna-reveals-its-secrets-more-than-one-hundred-years-after-its-original-publication>

⁶ Ran. L., Lietuvos Jeruzalė, New York 1974, t. 1, p. 37, Lietuvos nacionalinė Martyno Mažvydo biblioteka. Šaltinis: https://www.15min.lt/kultura/naujiena/teatras/i-scena-grizta-solomas-zelmanavicius-simpatiskas-ekscentrikas-arkliu-apkeliaves-europa-283-2252096?utm_medium=copied

Projekto dokumento žymuo	Lapas	Lapų	Laida
VP-24-230-AR	4	18	0



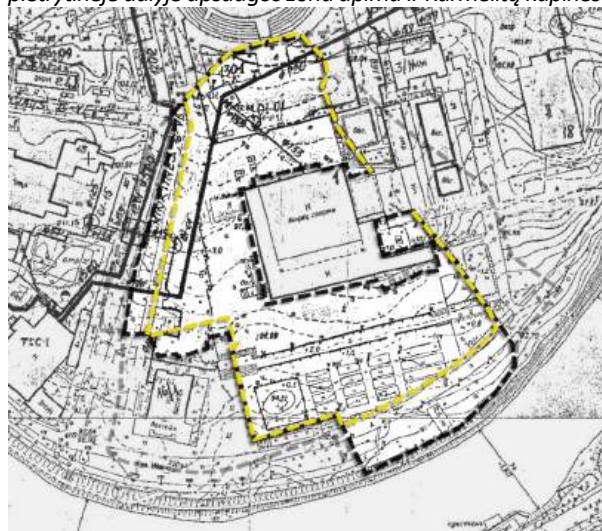
Pav. 7. 1808 m., taip vadinamo „K. Grutnerio plano“ kopijos, ištrauka su pažymėtomis ribomis. Plane matyti posesijų ribos



Pav. 8. 1845 m. plano ištrauka su pažymėtomis ribomis. Plane matyti, kad didesnė dalis kapinių paversta tvirtove, pietrytinėje dalyje apsaugos zona apima ir Karmelitų kapines



Pav. 9. 1938 m. topografinio plano ištrauka su pažymėtomis ribomis. Plane matyti kapinių įėjimo vartai ir sargo namelis ties A. Juozapavičiaus ir Rinktinės gatvių sankryža



Pav. 10. 1977 m. topografinio plano ištrauka su pažymėtomis ribomis. Plane matyti naujai pastatyti Vilniaus koncertų ir sporto rūmai, baseinas



Pav. 11. 1944 m. ortografinio žemėlapis, vokiečių karinės žvalgybos aeronuotraukos plano, ištrauka su pažymėtomis ribomis



Pav. 12. 2022 m. ortografinio žemėlapis ištrauka su pažymėtomis Šnipiškių žydų kapinių vietos ribomis

Projekto dokumento žymuo	Lapas	Lapų	Laida
VP-24-230-AR	5	18	0



Pav. 13. Esami lankstūs stulpeliai, informacinės lentelės ir betoninės gėlinės, žymintys kapinių vietą



Pav. 14. Esamas Šnipiškių žydų kapinių informacinis stovas prie Olimpiečių g.



Pav. 15. Esamas paminklas Šnipiškių žydų kapinėms atminti prie Olimpiečių g.

Projekto dokumento žymuo	Lapas	Lapų	Laida
VP-24-230-AR	6	18	0

6. Paveldosauginis aspektas

- 6.1. Įrengimo vieta patenka į Lietuvos Respublikos Kultūros paveldo registrą (toliau – KVR) įtrauktų nekilnojamųjų kultūros vertybių **Vilniaus senojo miesto ir priemiesčių archeologinės vietovės (kodas 25504)**, **Vilniaus žydų Šnipiškių senųjų kapinių vietos (kodas 31812)** ir **Vilniaus koncertų ir sporto rūmų (kodas 17400) teritorijas** bei į nekilnojamosios kultūros vertybės **Vilniaus senamiesčio (kodas 16073) vizualinės apsaugos pozonį** (žr. Pav. 16) (informacija pateikiama <https://kvr.kpd.lt/#/>).



Pav. 16. Nekilnojamųjų kultūros vertybių registro žemėlapis ištrauka su pažymėta Vilniaus žydų Šnipiškių senųjų kapinių vieta (kodas 31812) ir jos apsaugos nuo fizinio poveikio pozonio ribomis

- 6.2. **Vilniaus žydų Šnipiškių senųjų kapinių vietos (kodas 31812) vertingųjų savybių pobūdis:** archeologinis (lemiantis reikšmingumą); istorinis (lemiantis reikšmingumą svarbus); memorialinis (lemiantis reikšmingumą svarbus); **vertingosios savybės:**

- 7.1.3.4. žemės ir jos paviršiaus elementai - **reljefas** (dalis teritorijos buvo suardyta XIX a. 1-oje pusėje statant šioje vietoje gynybinius įtvirtinimus, dalis teritorijos buvo iškasinėta, išskirstyta XX a. vid. ir vėliau statant sporto kompleksą bei Koncertų ir sporto rūmus bei planuojant jų aplinką; dalį teritorijos užima gatvė ir asfaltuotos automobilių stovėjimo aikštelės; TRP; FF Nr. 1-38; 2008 m.); **palaikai ir jų liekanos;**
- 7.4. Artimiausios supančios aplinkos kultūrinio kraštovaizdžio autentiškumas - **patenka į kultūros vertybės Vilniaus senojo miesto vietos su priemiesčiais (A1610) teritoriją** (-; -; TRP; 2008 m.);
- 7.5. Faktai apie svarbias visuomenės, kultūros ir valstybės istorijos asmenybes, įvykius - **palaidoti Vilniaus m. gyventojai. Kapinės šioje vietoje funkcionavo nuo XVI a. (gal ir nuo XV a. pab.). Jose buvo palaidotas žydų mokslininkas, vienas žymiausių Talmudo aiškintojų Elijahu ben Šlomo Zalman (Vilniaus Gaonas) (1720-1797). 1948 m. Vilniaus Gaono, jo artimųjų palaikai buvo perkelti į Naująsias žydų kapines (Olandų gatvėje), 1963 m. palaikai perkelti į Sudervės žydų kapines. Kapinių Šnipiškėse teritorija palaipsniui kito žydams įsigyjant aplinkinius sklypus, kartu perimant buvusių žemės naudotojų mokesčių mokėjimą už žemę. Kapinės sujungtos į vieną sklypą ir didžiausią teritoriją (4,3 ha) pasiekė XVIII ir XIX a. sandūroje. Visa kapinių teritorijos žemė (gauta ir įsigyta) buvo valstybinė, t. y. priklausė Vilniaus pilies ir eiguvos jurisdikcijai. Žydų kapines uždaryti carinės Rusijos administracijos nusprendė 1817 m., bet sprendimas įgyvendintas 1831 m., kai pradėta tvirtovės statyba. Šios teritorija apėmė apie ¼ kapinių teritorijos, o likusi teritorija buvo palikta, kaip apšaudymo laukas. Rusijos imperijos valdžia sumokėjo kompensaciją visiems, kurių žemė ir pastatai buvo nusavinti tvirtovės statybos reikmėms, neatsižvelgiant ar ta žemė buvo valstybinė ar privati. 1935 m. Lenkijos**

Projekto dokumento žymuo	Lapas	Lapų	Laida
VP-24-230-AR	7	18	0

administracija buvo paskelbusi šias kapines muziejine vertybe. Sovietų valdžia po karo kapines galutinai sunaikino, o jų bei aplinkinėje teritorijoje pastatė Plaukiojimo baseiną ir Koncertų ir sporto rūmus. Dalis palaidojimų, kurių nesunaikino tvirtovės, Koncertų ir sporto rūmų bei įvairių požeminių trasų statybos darbai yra išlikę.

6.3. Vilniaus koncertų ir sporto rūmų (kodas 17400) vertingosios savybės:

- 7.1.1.1. tūrinė erdvinė kompozicija - tūris - stačiakampio plano (73, 55 m x 67, 70 m) kompaktiško tūrio (aukštis nuo 18 iki 31 m) (-; būklė patenkinama; FF Nr. 1, 5, 6, 12, 24; 2006); stogo forma - lenktas (-; -; FF Nr. 1, 5, 6, 12-16; 2006); 7.1.1.2. aukštų išplanavimas - gelžbetoninės išorės sienos, vestibulio ir II a. fojė planas (-; būklė patenkinama; FF Nr. 5-7, 12-17; 2006);
- 7.1.1.3. fasadų architektūrinis sprendimas - brutalizmo stiliaus - fasadų kompozicija - P fasado kompozicija su stiklinėmis sienomis (-; būklė patenkinama; FF Nr. 2, 4, 6; 2006); P fasado architektūros tūrinės detalės - terasinis balkonas su laiptais ir pandusu (-; būklė patenkinama; FF Nr. 3, 5, 6, 24; 2006); V fasado kompozicija (-; būklė bloga; FF Nr. 5-7, 12; 2006); R fasado kompozicija (-; būklė bloga; FF Nr. 13, 16, 17; 2006); Š fasado kompozicija (-; būklė bloga; FF Nr. 14, 18-20; 2006); fasadų apdaila ir puošyba - netinkuoto betono medžiagos tipas, dolomito medžiagos tipas (-; būklė bloga; FF Nr. 5, 7, 21, 22, 23; 2006);
- 7.1.1.4. konstrukcijos - vantinės stogo konstrukcijos tipas (būklė nenustatyta; neužfiksuota); funkcinė įranga - vidaus laiptai bei metalinių turėklų medžiagiškumas (turėklai pagaminti iš nerūdijančio plieno; būklė bloga; FF Nr. 36-38; 2006);
- 7.1.1.5. patalpų architektūrinės detalės - vidaus dekoras - įmontuotas medinis skulptūrinis pano, dailininkas R. Kavaliauskas, II a. fojė (-; būklė patenkinama; FF Nr. 26-27; 2006); lubų, sienų, kolonų apdaila - vestibulio, centrinės laiptinės ir II a. fojė gelsvo dolomito sienų ir kolonų apdailos medžiaga ir jos tipas (-; būklė patenkinama; FF Nr. 28-30, 35-38; 2006); vestibulio pilko teraco su granito gabalėliais grindų dangos tipas (-; būklė patenkinama; FF Nr. 28-29; 2006);
- 7.1.1.6. interjeras (patalpos visumos sprendinys) - svarbių asmenų ložės baro originali vitražinė kompozicija, tamsaus medžio panelių sienų apdailos ekspozicinis fragmentas (-; būklė patenkinama; FF Nr. 32-34; 2006); svarbių asmenų ložės baro sietynas (vieta nesaugoma; būklė patenkinama; FF Nr. 34; 2015);
- 7.1.3.1. planavimo sprendiniai - plano struktūra, siluetas, panoramos (-; TRP; FF Nr. 1, 6, 16; 2006);
- 7.1.3.3. įvairios išraiškos formos - tvorelės, atraminės sienelės (-; būklė patenkinama; FF Nr. 8-11; 2006);
- 7.1.3.4. žemės ir jos paviršiaus elementai - reljefas, terasos, aikštelės, baseinėlis V pusėje (-; būklė patenkinama; FF Nr. 8-11, 16, 25; 2006);
- 7.3. Pirminė ir istoriškai susiklosčiusi paskirtis - visuomeninė.
- 7.4. Artimiausios supančios aplinkos kultūrinio kraštovaizdžio (užstatymo, reljefo, suplanavimo ir pan.) autentiškumas - pastatas patenka į archeologijos kultūros vertybės Vilniaus senojo miesto vieta su priemiesčiais (kodas A1610) teritoriją.
- 7.5. Faktai apie svarbias visuomenės, kultūros ir valstybės istorijos asmenybes (valstybės veikėjus, menininkus, mokslininkus ir pan.), įvykius (mūšius, žudynes, mitingus, suvažiavimus ir pan.), tautosakos, literatūros ar kitus meno kūrinius, netradicinius ieškojimus, kurie susiję su objektais ar vietovėmis - 1988 m. spalio 22-23 d.d. įvyko Lietuvos Persitvarkymo Sąjūdžio steigiamasis suvažiavimas; 1991 m. sausio 14-16 d. visuomenė atsisveikino su pastate pašarvotais Lietuvos laisvės kovotojais, žuvusiais prie Vilniaus televizijos bokšto.

6.4. Vilniaus senojo miesto ir priemiesčių archeologinės vietovės (kodas 25504) vertingųjų savybių pobūdis: archeologinis (lemiantis reikšmingumą); istorinis (lemiantis reikšmingumą svarbus); kraštovaizdžio; memorialinis (lemiantis reikšmingumą svarbus); mitologinis (lemiantis reikšmingumą svarbus); vertingosios savybės pateikiamos <https://kvr.kpd.lt/#/>.

Projekto dokumento žymuo	Lapas	Lapų	Laida
VP-24-230-AR	8	18	0

- 6.5. Šiuo Planu numatomų ribų nužymėjimas dekoratyviniais gabionais **nepažeis Vilniaus žydų Šnipiškių senųjų kapinių vietos (kodas 31812) ar kitų kultūros vertybių vertingųjų savybių** – nėra numatomi jokie žemės judinimo darbai, todėl nebus pakeistas reljefas, sujudinti palaikai ir jų liekanos. Planu kaip tik siekiama pabrėžti šios teritorijos reikšmę.
- 6.6. Plano įgyvendinimas neturi įtakos nekilnojamajai kultūros vertybei **Vilniaus senamiesčiui** – Plano įgyvendinimas netrukdo jo apžvelgti, vadovaujantis Lietuvos Respublikos nekilnojamojo kultūros paveldo apsaugos įstatymo nuostatų reikalavimais.

7. Sprendiniai, dizainas, specifikacijos

- 7.1. Plano objekto paskirtis – paženklinti Vilniaus žydų Šnipiškių senųjų kapinių vietą, nužymint jos ribas bei numatant vietas informacinėms lentelėms. Informacinių lentelių teksto pasiūlymai yra pateikti brėžinyje VP-24-230-B-2.
- 7.2. Šnipiškių žydų kapinių ribos simbolinės – tikslios ribos nėra žinomos, taip pat, kai ribos negali būti tiksliai nužymėtos pagal Specialiajame plane patvirtintas ribas, jos, yra pakoreguotos atsižvelgiant į esamus statinius ir pastatus, gaisrinės saugos reikalavimus, natūralias gamtines kliūtis ir infrastruktūros objektus.
- 7.3. Į Šnipiškių žydų kapinių perimetro ribas pakliūnančios natūralios kliūtys tokios kaip medžiai ir krūmai išsaugomi. Jie įsikomponuoja į perimetro ribas ir jas papildo. Plačiau apie želdinius ir jų apsaugą skaityti kitame skyriuje.
- 7.4. Šnipiškių žydų kapinių vietos ribos simboliškai nužymimos iš skirtingo aukščio, pločio ir ilgio standžios cinkuotos vielos tinklo dekoratyvinių **gabionų krepšių**. Vielos storis pagal gamintojų rekomendacijas, 5 mm. Gabiono akutė stačiakampė, 50 x 200 (h) mm matmenų. Gabionai gali būti surenkami gamykliškai ir atvežami į vietą arba surenkami ir užpildomi vietoje. Gretimi gabionų segmentai tarpusavyje bei su ant jų uždėtu dangčiu jungiami viela arba C-žiedais. Posūkio taškuose gabionai jungiami stačiu kampu arba, jei kampas nėra status, jungiami nestandartinės formos gabionai. Gabionų išdėstymas pateikiamas nužymėjimo brėžinyje Nr. VP-24-230-B-1, gabionų detalizacijos pateikiamos brėžinyje Nr. VP-24-230-B-2.
- 7.5. Gabionų užpildymui naudojami **granito rieduliai** (kitais dar vadinami „lauko akmenys“), rekomenduojama rinktis 63/125 mm frakcijos atsižvelgiant į akutės dydį.
- 7.6. Įrengiant gabionų krepšius **gruntas nejudinamas**, ant vejų klojamas **atskiriamosios geotekstilės sluoksnis**. Dalis gabionų įrengiami ant kietųjų dangų – kietosios dangos neardomos.
- 7.7. Reljefo nelygumai gali būti išlyginami nedideliu **skaldos sluoksniu**.



Pav. 17. Gabiono krepšio pavyzdys



Pav. 18. Gabionų užpildymui naudojami granito rieduliai



Pav. 19. Ant vejų klojamas atskiriamosios geotekstilės sluoksnis, reljefo nelygumai gali būti išlyginami nedideliu skaldos sluoksniu

- 7.8. Gaisrų gesinimo ir gelbėjimo automobilių privažiavimai ir priėjimai prie statinių turi būti palikti neužtvirti. Ties privažiavimais įrengiami lengvai patraukiami **betono stulpeliai**, kad gaisro atveju būtų galima netrukdomai pasiekti objektus. Betoniniai stulpeliai – platūs apvalinto cilindro formos su

Projekto dokumento žymuo	Lapas	Lapų	Laida
VP-24-230-AR	9	18	0

natūralaus granito skaldelės apdaila, 2-9mm frakcijos. Galimos įvairios apdailos akmenukų spalvos. Išmatavimai:

- Skersmuo – 360 mm
- Aukštis – 500 mm

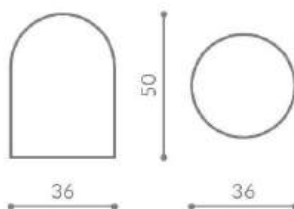
Stulpelis turi būti pagamintas iš min. C 40 klasės betono. Skaldelė turi būti įlieta į visą gaminio struktūrą gamybos proceso metu, kad užtikrintų ilgaamžiškumą ir apsaugotų nuo byrėjimo eksploatacijos metu ar nuo minimalaus mechaninio poveikio.

Stulpelių stabilumui užtikrinti gali būti numatyti „korteno“ tipo legiruoto plieno lakštai 500 x 500 x 8 mm pritvirtinti betoninio stulpelio apačioje. Detalizaciją žr. brėžinyje VP-24-230-B-2.

- 7.9. Ties senųjų kapinių vartų vieta ir ties esamu paminklu Šnipiškių žydų kapinėms atminti paliekami įėjimai į teritoriją. Ties įėjimais, įvažiavimais ir dažnai praeinamose vietose numatyta įrengti informacinius rėmus. **Informaciniai rėmai** – „korteno“ tipo legiruoto plieno lakštai su ant jų atspausdinta vienspalvė grafine informacija. Informacinių rėmų matmenys 0,68 x 0,8 (h) 0,8 m. Informaciniai rėmai yra kelių tipų. Detalizacijos pateikiamos brėžinyje VP-24-230-B-2. Ten pat pateikiamos ir vizualizacijos.



Pav. 20. Betono stulpelių pavyzdys



Pav. 21. Informacinio rėmo, įrengiamo ant gabionų krepšio, pavyzdys

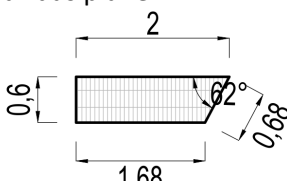
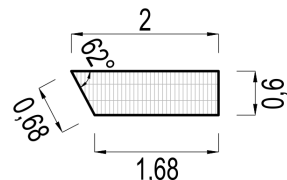
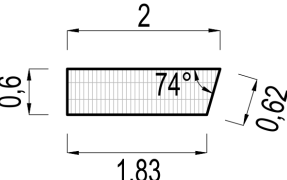
- 7.10. Gabionų įrengimas suskirstytas į etapus. Iš viso numatyta 20 etapų. Etapo darbų pradžia, pabaiga ir etapo numeris nurodyti brėžinyje VP-24-23-B-1.

Projekto dokumento žymuo	Lapas	Lapų	Laida
VP-24-230-AR	10	18	0

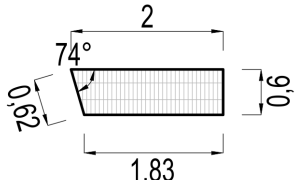
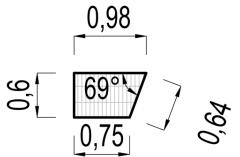
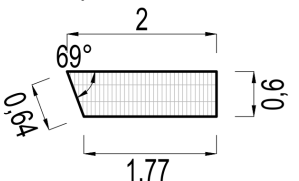
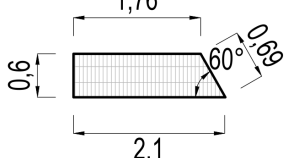
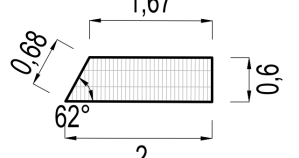
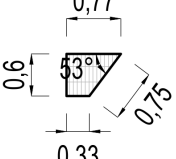
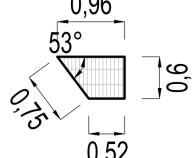
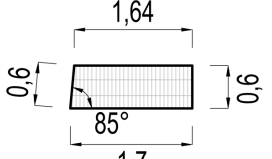
8. Kiekiai

8.1. Toliau lentelėje pateikiami darbų ir medžiagų kiekiai. Visi kiekiai tikslinami rangovui parinkus konkrečius gaminius.

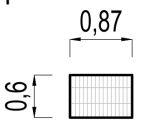
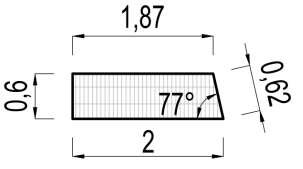
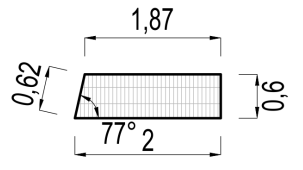
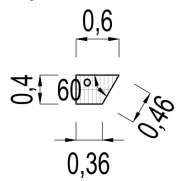
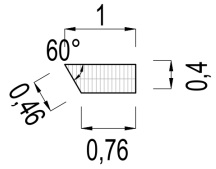
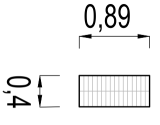
Lentelė 2. Darbų ir medžiagų kiekiai

Eil. Nr.	Darbo ar medžiagos pavadinimas	Žymėjimas plane	Mato vnt.	Kiekis	Techninė specifikacija	Pastabos
1.	Tipiniai standžios vielos tinklo gabionų krepšiai, padengti ZnAl, akutės dydis 50x200 (h) mm, vielos storis 5 mm					
1.1.	Gabiono krepšys 2000 x 600 x 800 (h) mm	G1	vnt.	228	p. 7.4	
1.2.	Gabiono krepšys 1000 x 400 x 600 (h) mm	G2	vnt.	216	p. 7.4	
1.3.	Gabiono krepšys 2000 x 600 x 400 (h) mm	G3	Vnt.	39	p. 7.4	
2.	Netipinio ilgio / formos gabiono krepšiai, padengti ZnAl, akutės dydis 50x200 (h) mm, vielos storis 5 mm, 600 x 800 (h) mm	G1*				
2.1.	Stačios trapecijos formos plane gabiono krepšys 600 x 800 (h) mm	G1*-1	vnt.	1	p. 7.4	Vaizdas plane: 
2.2.	Stačios trapecijos formos plane gabiono krepšys 600 x 800 (h) mm	G1*-2	vnt.	1	p. 7.4	Vaizdas plane: 
2.3.	Stačios trapecijos formos plane gabiono krepšys 600 x 800 (h) mm	G1*-3	vnt.	1	p. 7.4	Vaizdas plane: 
2.4.	Stačios trapecijos formos plane gabiono krepšys 600 x 800 (h) mm	G1*-4	vnt.	1	p. 7.4	Vaizdas plane:

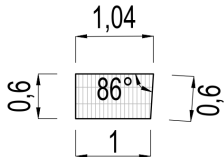
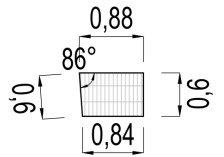
Projekto dokumento žymuo	Lapas	Lapų	Laida
VP-24-230-AR	11	18	0

						
2.5.	Stačios trapecijos formos plane gabiono krepšys 600 x 800 (h) mm	G1*-5	vnt.	1	p. 7.4	Vaizdas plane: 
2.6.	Stačios trapecijos formos plane gabiono krepšys 600 x 800 (h) mm	G1*-6	vnt.	1	p. 7.4	Vaizdas plane: 
2.7.	Stačios trapecijos formos plane gabiono krepšys 600 x 800 (h) mm	G1*-7	vnt.	1	p. 7.4	Vaizdas plane: 
2.8.	Stačios trapecijos formos plane gabiono krepšys 600 x 800 (h) mm	G1*-8	vnt.	1	p. 7.4	Vaizdas plane: 
2.9.	Netipinis stačios trapecijos formos plane gabiono krepšys 600 x 800 (h) mm	G1*-9	vnt.	1	p. 7.4	Vaizdas plane: 
2.10.	Stačios trapecijos formos plane gabiono krepšys 600 x 800 (h) mm	G1*-10	vnt.	1	p. 7.4	Vaizdas plane: 
2.11.	Stačios trapecijos formos plane gabiono krepšys 600 x 800 (h) mm	G1*-11	vnt.	1	p. 7.4	Vaizdas plane: 

Projekto dokumento žymuo	Lapas	Lapų	Laida
VP-24-230-AR	12	18	0

2.12.	Netipinio ilgio gabiono krepšys 600 x 800 (h) mm	G1*-12	vnt.	1	p. 7.4	Vaizdas plane: 
2.13.	Stačios trapecijos formos plane gabiono krepšys 600 x 800 (h) mm	G1*-13	vnt.	1	p. 7.4	Vaizdas plane: 
2.14.	Stačios trapecijos formos plane gabiono krepšys 600 x 800 (h) mm	G1*-14	vnt.	1	p. 7.4	Vaizdas plane: 
3.	Netipinio ilgio / formos gabiono krepšiai, padengti ZnAl, akutės dydis 50x200 (h) mm, vielos storis 5 mm, 400 x 600 (h) mm	G2*				
3.1.	Stačios trapecijos formos plane gabiono krepšys 400 x 600 (h) mm	G2*-1	vnt.	1	p. 7.4	Vaizdas plane: 
3.2.	Stačios trapecijos formos plane gabiono krepšys 400 x 600 (h) mm	G2*-2	vnt.	1	p. 7.4	Vaizdas plane: 
3.3.	Netipinio ilgio gabiono krepšys 400 x 600 (h) mm	G2*-3	vnt.	1	p. 7.4	Vaizdas plane: 
4.	Netipinio ilgio / formos gabiono krepšiai, padengti ZnAl, akutės dydis 50x200 (h) mm, vielos storis 5 mm, 600 x 400 (h) mm	G3*				
4.1.	Stačios trapecijos formos plane gabiono	G3*-1	vnt.	1	p. 7.4	Vaizdas plane:

Projekto dokumento žymuo	Lapas	Lapų	Laida
VP-24-230-AR	13	18	0

	krepsys 600 x 400 (h) mm					
4.2.	Stačios trapecijos formos plane gabiono krepsys 600 x 400 (h) mm	G3*-2	vnt.	1	p. 7.4	Vaizdas plane: 
5.	Užpildas – granito rieduliai, 63/125 mm frakcijos		m ³	~301	p. 7.4	
6.	Atskiriamoji geotekstilė		m	~298	p. 7.6	
7.	Skalda				p. 7.7	Pagal poreikį
8.	Betono stulpeliai	S1	Vnt.	6	p. 7.8	Komplekte su „koreteno“ tipo lakštais stabilumui užtikrinti
9.	Informaciniai rėmai. „Korteno“ tipo legiruoto plieno lakštų					
9.1.	Informacinis rėmas, tipas-1(a), komplektas	L1a	Vnt.	2	p. 7.9	Žr. brėž. VP-24-230-B-2, 5 lapą
9.2.	Informacinis rėmas, tipas-1(b), komplektas	L1b	vnt.	2	TS 7.9	Žr. brėž. VP-24-230-B-2, 5 lapą
9.3.	Informacinis rėmas, tipas-2(a), komplektas	L2a	vnt.	2	TS 7.9	Žr. brėž. VP-24-230-B-2, 5 lapą
9.4.	Informacinis rėmas, tipas-2(b), komplektas	L2b	vnt.	5	TS 7.9	Žr. brėž. VP-24-230-B-2, 5 lapą

9. Įrengimo rekomendacijos ir reikalavimai darbams

- 9.1. Gabionų įrengimo darbus (toliau – Darbai) vykdomas Darbų rangovas privalo vadovautis šio Plano dokumentais, visi darbų zonoje funkcionuojantys inžineriniai tinklai turi būti išsaugoti nepažeisti.
- 9.2. Vykdydamas Darbus rangovas privalo vadovautis Lietuvos Respublikos įstatymais ir teisės aktais.
- 9.3. Aptvėrimas turi būti įrengtas šio Plano brėžinyje VP-24-230-B-1 nužymėtoje Įrengimo vietoje.
- 9.4. Darbus vykdomas rangovas privalo užtikrinti, kad Darbai būtų atlikti teisinga seka, kad visos darbo priemonės, visi darbai skirti įrengimui ir įranga būtų lengvai prieinami juos prižiūrinčiam personalui, turi būti palikta pakankamai vietos darbai skirtų įrenginių priežiūrai ir pakeitimui, užtikrinti saugų darbą, gaisrinę saugą ir aplinkos apsaugą bei tinkamas darbo higienos sąlygas, užtikrinti gretimos aplinkos apsaugą ir apsaugoti šalia Darbų vietos judančius žmones nuo vykdomų Darbų galimai keliamo pavojaus.
- 9.5. Darbų metu įrengimo vietose augalinio grunto judinimo darbai nenumatomi.
- 9.6. Darbų rangovas privalo užtikrinti maksimalią Darbų kokybę, visi darbai, kurie gali būti pagrįstai laikomi būtinais Darbų užbaigimui ir tinkamam bei saugiam Objekto eksploatavimui, turi būti privalomai atlikti nepriklausomai nuo to, ar jie yra parodyti arba apibūdinti šio Plano dokumentuose.
- 9.7. Objektas gali būti pradėtas eksploatuoti tik pilnai užbaigus Darbus ir perdavus Užsakovui (Statytojui) ar jo įgaliotam juridiniam asmeniui.

Projekto dokumento žymuo	Lapas	Lapų	Laida
VP-24-230-AR	14	18	0

10. Želdiniai ir jų apsauga

10.1. Nagrinėjamoje teritorijoje 2024 metų rugsėjo mėnesį atlikta želdinių inventorizacija. Užfiksuoti 72 medžiai (vertinimo ribos – po 5 m į abi puses nuo nužymimų kapinių ribų). Iš viso rasta 14 rūšių. Daugiausia dominuoja lapuočiai medžiai: mažalapės liepos, karpotieji beržai, paprastieji, totoriniai ir uosialapiai klevai, tuopos, kalninės guobos, obelys, paprastieji uosiai, švediniai šermukšniai. Auga keletas pavienių spygliuočių medžių tokių kaip europinis maumedis, pilkasis kėnis, juodoji pušis ir kelios dygiosios eglės. Išanalizavus esamą situaciją, matoma, kad medžiai pagal amžiaus kategorijas yra pusiau brandūs (15–40 cm) ir brandūs (40–80), medžių fiziologinė būklė vidutinė. Dauguma medžių yra patenkinamos būklės – 78%, geros – 7%, nepatenkinamos – 12%, žuvęs – 3%.

10.2. Įgyvendinant Plano sprendinius, nepažeisti želdinių šaknų ploto.

10.3. Reikalavimai saugomam šaknų plotui:

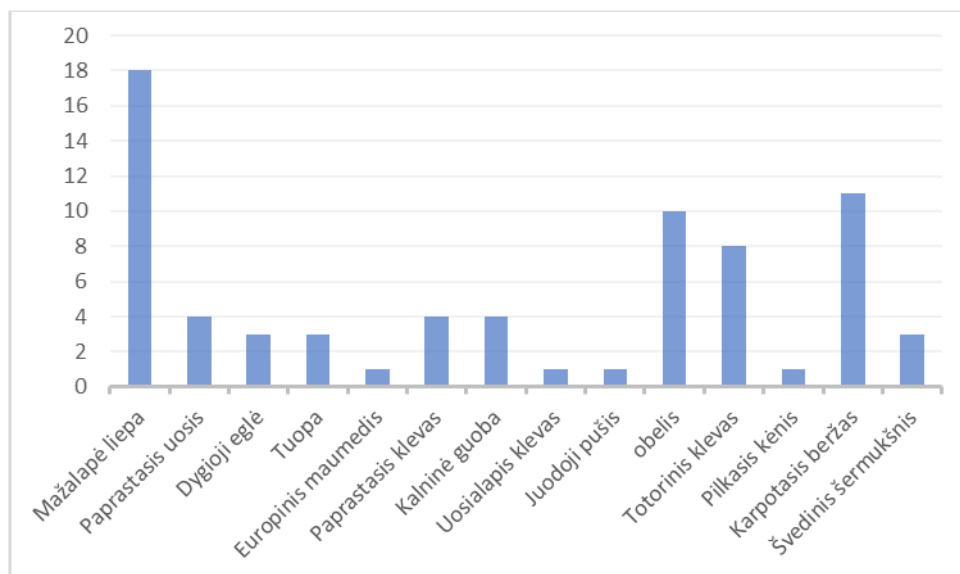
10.3.1. Saugomo šaknų ploto koregavimas galimas tik su EAC arba ISA* sertifikuoto arboristo priežiūra, kiekviena situacija vertinama individualiai.

10.3.2. Statinių ir pastatų projektavimas ir statybos darbai judinant gruntą galimi tik pagal arboristo rekomendacijas, naudojant patvirtintas, medžio gerovę išsaugančias technologijas.

10.3.3. Saugomame šaknų plote draudžiama kelti ar žeminti esamo grunto lygį daugiau nei 5 cm.

10.3.4. Kasimo darbai vykdomi tik su kvalifikuoto arboristo priežiūra, rankiniu būdu ar naudojant oro kastuvą.

10.3.5. Saugomame šaknų plote draudžiama sandėliuoti statybines medžiagas ir gruntą, įvažiuoti mechanizuotomis transporto priemonėmis ar jas ten statyti.



Pav. 22. Esamų medžių kiekis nagrinėjamoje teritorijoje pagal rūšis

Projekto dokumento žymuo	Lapas	Lapų	Laida
VP-24-230-AR	15	18	0

Lentelė 3. Medžių inventorizacijos lentelė (medžių vietas taip pat žr. brėžinyje VP-24-240)

Ei. Nr.	ŽYMUO	LIETUVIŠKAS PAVADINIMAS	LOTYNIŠKAS PAVADINIMAS	Kamieno diametras cm 1.30 m aukštyje	Lajos projekcija Š, P,V, R kryptimis, m	Medžių būklės indeksas 1, 2, 3, 4	PASTABA	Siūlomos/ būtinosios arboristinės/ tvarkymo priemonės
1	L	Mažalapė liepa	<i>Tilia cordata</i>	62	6;3;7;4	2		
2	U	Paprastasis uosis	<i>Fraxinus excelsior</i>	31	1;3;8;6	2	pasviręs	
3	E	Paprastoji eglė	<i>Picea abies</i>	35	3;3;3;3	2	paviršinės šaknys	
4	U	Paprastasis uosis	<i>Fraxinus excelsior</i>	57	5;10;5;4	2	yra sausų šakų, pasviręs	
5	L	Mažalapė liepa	<i>Tilia cordata</i>	37	4;4;4;4	2		
6	L	Mažalapė liepa	<i>Tilia cordata</i>	38	4;3;2;4	2		
7	L	Mažalapė liepa	<i>Tilia cordata</i>	38	3;4;4;4	2		
8	T	Tuopa	<i>Populus</i>	48; 59; 45	6;7;6;5	3		
9	M	Europinis maumedis	<i>Larix decidua</i>	23	1;5;3;1	2		
10	Kl	Paprastasis klevas	<i>Acer platanoides</i>	31	6;5;4;4	2		
11	T	Tuopa	<i>Populus</i>	72	4;6;6;2	3		
12	L	Mažalapė liepa	<i>Tilia cordata</i>	45	5;4;6;4	2		
13	L	Mažalapė liepa	<i>Tilia cordata</i>	24;21	4;3;4;3	2		
14	L	Mažalapė liepa	<i>Tilia cordata</i>	56	5;4;7;5	2		
15	L	Mažalapė liepa	<i>Tilia cordata</i>	52	6;5;5;4	2		
16	L	Mažalapė liepa	<i>Tilia cordata</i>	59	7;3;6;4	2		
17	L	Mažalapė liepa	<i>Tilia cordata</i>	52	4;3;6;6	2		
18	Guo	Kalninė guoba	<i>Ulmus glabra</i>	21; 20	4;6;5;3	2		
19	U	Paprastasis uosis	<i>Fraxinus excelsior</i>	23	1;5;6;1	2		
20	Guo	Kalninė guoba	<i>Ulmus glabra</i>	40	4;6;6;7	2		
21	Guo	Kalninė guoba	<i>Ulmus glabra</i>	23	1;4;4;2	2		
22	Guo	Kalninė guoba	<i>Ulmus glabra</i>	Ø1	3;3;3;3	2	krūmas	
23	U	Paprastasis uosis	<i>Fraxinus excelsior</i>	3x8; 2x9; 2x10	3;4;3;4	2	krūmas	
24	Kl	Paprastasis klevas	<i>Acer platanoides</i>	26	5;5;5;6	1		
25	Kl	Paprastasis klevas	<i>Acer platanoides</i>	12	2;2;2;2	1		
26	Uokl	Uosialapis klevas	<i>Acer negundo</i>	10; 10; 10	3;3;6;4	2		
27	P	Juodoji pušis	<i>Pinus nigra</i>	41	3;3;4;5	2		
28	Ob	Obelis	<i>Malus</i>	18	-	5		
29	Ob	Obelis	<i>Malus</i>	17	3;2;1;3	3		
30	Kl	Paprastasis klevas	<i>Acer platanoides</i>	44	5;4;6;6	2		
31	Ob	Obelis	<i>Malus</i>	9	-	5		
32	Ob	Obelis	<i>Malus</i>	31	7;3;4;7	2		
33	Ob	Obelis	<i>Malus</i>	10	1;1;2;5	3		

Projekto dokumento žymuo	Lapas	Lapų	Laida
VP-24-230-AR	16	18	0

Ei. Nr.	ŽYMUO	LIETUVIŠKAS PAVADINIMAS	LOTYNIŠKAS PAVADINIMAS	Kamieno diametras cm 1.30 m aukštyje	Lajos projekcija Š, P,V, R kryptimis, m	Medžių būklės indeksas 1, 2, 3, 4	PASTABA	Siūlomoms/ būtinosios arboristinės/ tvarkymo priemonės
34	Ob	Obelis	<i>Malus</i>	15	1;2;3;2	2		
35	Ob	Obelis	<i>Malus</i>	14	1;6;1;1	3		
36	Ob	Obelis	<i>Malus</i>	13	1;1;4;1	3		
37	Ob	Obelis	<i>Malus</i>	22	4;1;3;4	3		
38	Ob	Obelis	<i>Malus</i>	23	6;1;3;5	2		
39	T	Tuopa	<i>Populus</i>	118	6;8;8;9	2		
40	Tkl	Totorinis klevas	<i>Acer tataricum</i>	24; 25; 23	5;3;3;7	2		
41	Tkl	Totorinis klevas	<i>Acer tataricum</i>	14	1;1;2;1	3		
42	Tkl	Totorinis klevas	<i>Acer tataricum</i>	26	6;3;1;5	2		
43	Tkl	Totorinis klevas	<i>Acer tataricum</i>	14;19	1;1;2;4	2		
44	Tkl	Totorinis klevas	<i>Acer tataricum</i>	20	6;5;1;2	2		
45	Tkl	Totorinis klevas	<i>Acer tataricum</i>	13	0;0;3;6	2		
46	Tkl	Totorinis klevas	<i>Acer tataricum</i>	16; 24; 28	7;5;4;3	2		
47	Tkl	Totorinis klevas	<i>Acer tataricum</i>	7	1;2;3;1	2		
48	Kè	Pilkasis kėnis	<i>Abies concolor</i>	20	2;2;3;3	2		
49	E	Dygioji eglė	<i>Picea pungens</i>	33	4;4;3;3	2		
50	E	Dygioji eglė	<i>Picea pungens</i>	30	2;3;3;3	2		
51	B	Karpotasis beržas	<i>Betula pendula</i>	47	7;5;6;2	2		
52	B	Karpotasis beržas	<i>Betula pendula</i>	29; 33	6;2;6;2	2		
53	B	Karpotasis beržas	<i>Betula pendula</i>	43	6;2;6;4	2		
54	B	Karpotasis beržas	<i>Betula pendula</i>	47	2;3;4;2	3	trūkės kamienas, išpuvęs vidus	
55	B	Karpotasis beržas	<i>Betula pendula</i>	44	6;3;6;3	2		
56	B	Karpotasis beržas	<i>Betula pendula</i>	29	6;2;6;4	2		
57	B	Karpotasis beržas	<i>Betula pendula</i>	26; 27	6;4;6;1	2		
58	B	Karpotasis beržas	<i>Betula pendula</i>	46	7;2;7;4	2		
59	B	Karpotasis beržas	<i>Betula pendula</i>	38	4;2;3;2	2		
60	B	Karpotasis beržas	<i>Betula pendula</i>	32	5;2;6;3	2		
61	B	Karpotasis beržas	<i>Betula pendula</i>	45	6;3;2;6	2		
62	Šer	Švedinis šermukšnis	<i>Sorbus intermedia</i>	9	1;1;1;1	2		
63	Šer	Švedinis šermukšnis	<i>Sorbus intermedia</i>	15	2;2;2;2	1		
64	Šer	Švedinis šermukšnis	<i>Sorbus intermedia</i>	11	1;1;1;2	1		
65	L	Mažalapė liepa	<i>Tilia cordata</i>	47	4;4;4;4	2		
66	L	Mažalapė liepa	<i>Tilia cordata</i>	40	4;5;4;4	2		
67	L	Mažalapė liepa	<i>Tilia cordata</i>	58	6;7;6;5	1		
68	L	Mažalapė liepa	<i>Tilia cordata</i>	46	5;5;5;4	2		
69	L	Mažalapė liepa	<i>Tilia cordata</i>	57	6;7;6;5	2		

Projekto dokumento žymuo	Lapas	Lapų	Laida
VP-24-230-AR	17	18	0

Ei. Nr.	ŽYMUO	LIETUVIŠKAS PAVADINIMAS	LOTYNIŠKAS PAVADINIMAS	Kamieno diametras cm 1.30 m aukštyje	Lajos projekcija Š, P,V, R kryptimis, m	Medžių būklės indeksas 1, 2, 3, 4	PASTABA	Siūlomos/ būtinosios arboristinės/ tvarkymo priemonės
70	L	Mažalapė liepa	<i>Tilia cordata</i>	60	5;5;4;3	2		
71	L	Mažalapė liepa	<i>Tilia cordata</i>	42	5;6;4;5	2		
72	L	Mažalapė liepa	<i>Tilia cordata</i>	63	4;7;7;5	2	šaknys iškilnojusios šaligatvio plyteles	

Projekto dokumento žymuo	Lapas	Lapų	Laida
VP-24-230-AR	18	18	0

TVIRTINU: _____

Vilniaus žydų Šnipiškių senųjų kapinių vietos simbolinio nužymėjimo plano parengimas

2024 rugsėjo 12d Nr. A197-

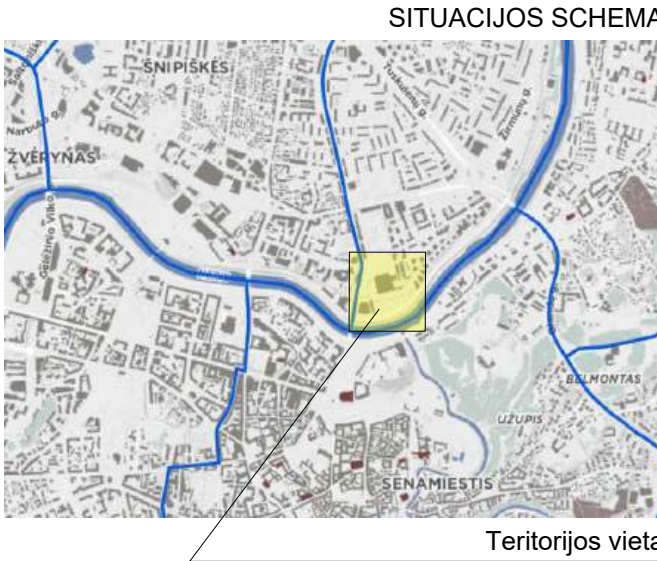
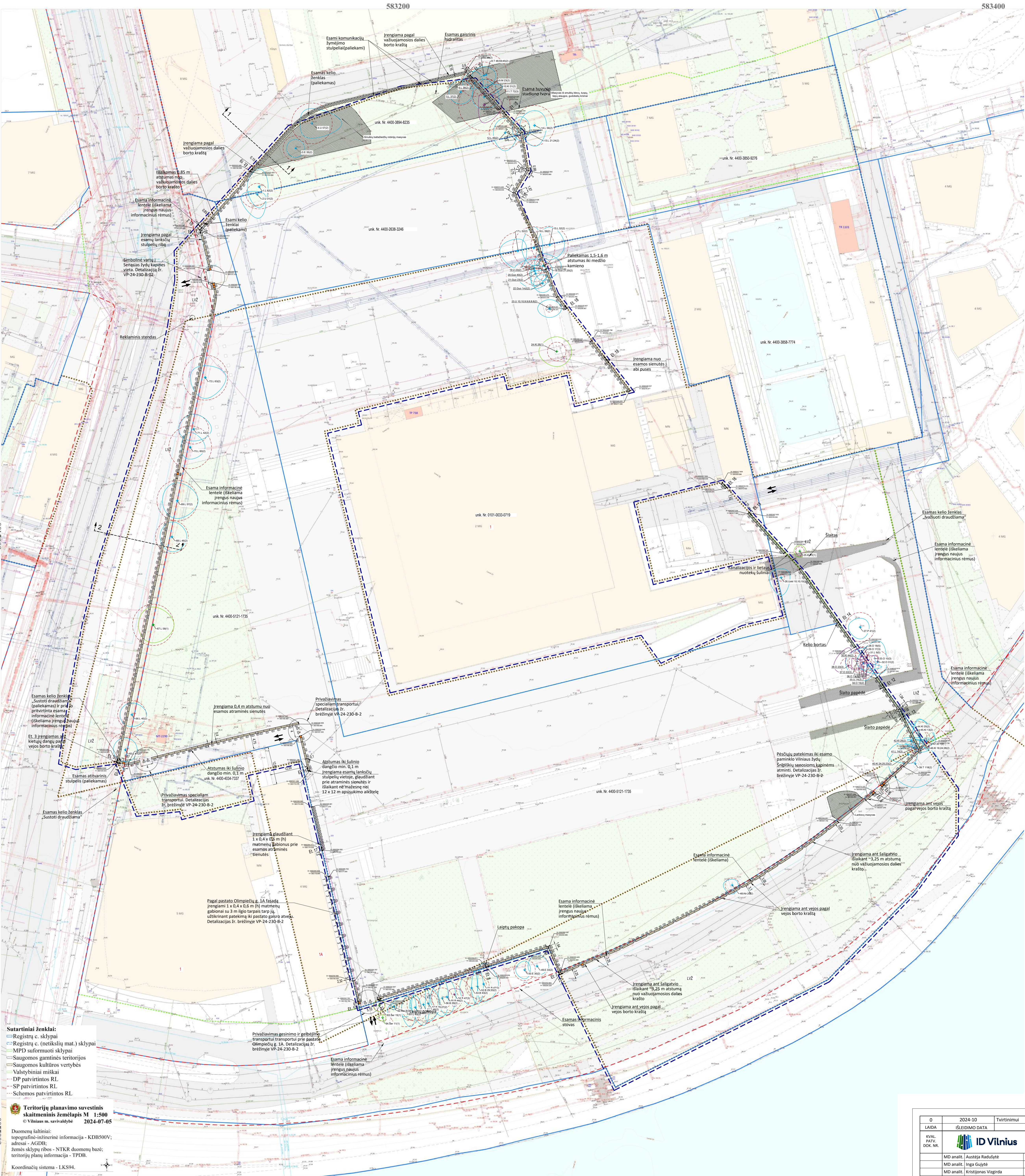
1. Rangovas: UAB „ID Vilnius“
2. Užsakovas (Klientas): Vyriausiojo architekto biuras
3. Sutarties pavadinimas: Paslaugų teikimo sutartis
4. Sutarties Nr. A62-92/24
5. Sutarties pasirašymo data: 2024-02-14
6. Vadovaujantis sudarytos sutarties sąlygomis, prašome atlikti šiuos darbus:

Objekto pavadinimas	Vilniaus žydų Šnipiškių senųjų kapinių vietos simbolinio nužymėjimo plano parengimas
Darbų atlikimo vieta	Vilniaus miesto centrinė dalis
Darbų atlikimo vietos koordinatės	x:6062373.23, y:583145.00
Darbų pavadinimas ir apimtys	
Darbų apimtys pagal defektinį aktą	
Darbų atlikimo terminas	2024-11-15
Grijtamas medžiagas įforminti aktu	

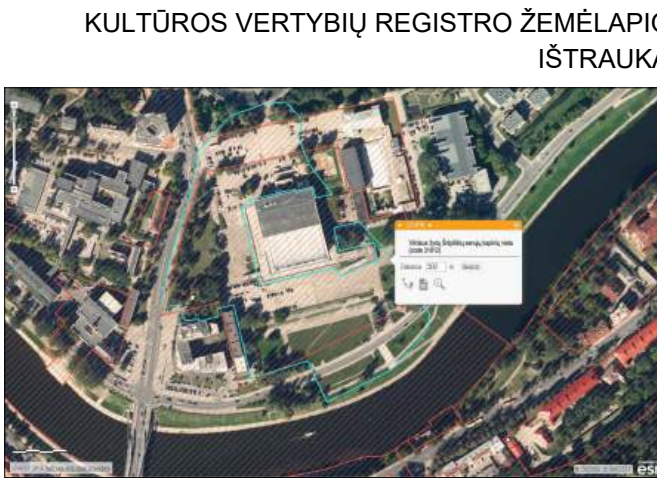
Užsakovas:
Vyriausiojo architekto biuras

Rangovas:
UAB „ID Vilnius“

DETALŪS METADUOMENYS	
Dokumento sudarytojas (-ai)	Vilniaus miesto savivaldybė, Konstitucijos pr. 3, LT-09601, Vilnius (2024-12-20 11:07:16)
Dokumento pavadinimas (antraštė)	Vilniaus žydų Šnipiškių senųjų kapinių vietos simbolinio nužymėjimo plano parengimas
Dokumento rūšys	UŽSAKYMAS
Dokumento registracijos data ir numeris	2024-09-17 Nr. A197-1713/24(2.1.84E-AD)
Dokumento gavimo data ir dokumento gavimo registracijos numeris	-
Dokumento specifikacijos identifikavimo žymuo	ADOC-V1.0
Parašo paskirtis	Suderinimas
Parašą sukūrusio asmens vardas, pavardė ir pareigos	Paulius Samoška, UAB „ID Vilnius“ l. e. p. direktorius
Parašo sukūrimo data ir laikas	2024-09-12 15:38:32 (GMT+03:00)
Parašo formatas	XAdES-EPES
Laiko žymoje nurodytas laikas	-
Informacija apie sertifikavimo paslaugos teikėją	EID-SK 2016,2.5.4.97=#0c0e4e545245452d3130373437303133,AS Sertifitseerimiskeskus,EE
Sertifikato galiojimo laikas	2024-04-04 22:05:04–2027-04-04 22:05:04
Parašo paskirtis	Suderinimas
Parašą sukūrusio asmens vardas, pavardė ir pareigos	Laura Kairienė, Vyriausiojo architekto biuro vyriausioji miesto architektė (vyriausioji patarėja)
Parašo sukūrimo data ir laikas	2024-09-16 16:22:55 (GMT+03:00)
Parašo formatas	XAdES-EPES
Laiko žymoje nurodytas laikas	-
Informacija apie sertifikavimo paslaugos teikėją	EID-SK 2016,2.5.4.97=#0c0e4e545245452d3130373437303133,AS Sertifitseerimiskeskus,EE
Sertifikato galiojimo laikas	2023-12-18 12:43:57–2026-12-18 12:43:57
Parašo paskirtis	Pasirašymas
Parašą sukūrusio asmens vardas, pavardė ir pareigos	Adomas Bužinskas, Administracijos direktorius
Parašo sukūrimo data ir laikas	2024-09-17 13:23:02 (GMT+03:00)
Parašo formatas	XAdES-T
Laiko žymoje nurodytas laikas	2024-09-17 13:23:11 (GMT+03:00)
Informacija apie sertifikavimo paslaugos teikėją	ADIC CA ECC,Asmens dokumentu israsymo centras prie LR VRM,2.5.4.97=#1309313838373738333135,LT
Sertifikato galiojimo laikas	2024-06-18 10:06:41–2028-06-17 10:06:41
Parašo paskirtis	Registravimas
Parašą sukūrusio asmens vardas, pavardė ir pareigos	Dokumentų valdymo sistema Avilys
Parašo sukūrimo data ir laikas	2024-09-17 13:30:38 (GMT+03:00)
Parašo formatas	XAdES-EPES
Laiko žymoje nurodytas laikas	-
Informacija apie sertifikavimo paslaugos teikėją	RCSC IssuingCA,VI Registru centras - i.k. 124110246,RCSC,LT
Sertifikato galiojimo laikas	2021-12-20 09:38:49–2024-12-19 09:38:49



Vilniaus žydų šnipiškų senųjų kapinių vieta (kodas 31812) – nekiniojamoji kultūros vertybė ir Vilniaus senosios miesto ir priemiesčių archeologinė vietovė (kodas 25504) – nekiniojamoji kultūros vertybė ir Vilniaus koncertų ir sporto rūmai (kodas 17400) – nekiniojamoji kultūros vertybė



Vilniaus žydų šnipiškų senųjų kapinių vietos (kodas 31812) teritorijos ribos

- SCHEMOS ŽYMEJIMAI**
- Žemės sklypų ribos
 - Gatvių raudonosios linijos
 - Saugomų kultūros vertybių ribos
 - Vilniaus žydų šnipiškų senųjų kapinių vietos (kodas 31812) teritorijos ribos
 - Gaisrinis įvažiavimas/ išvažiavimas
 - Sialai
 - Medžių būklės inventorizacijos duomenys:
 - Geros būklės medis
 - Patenkinamos būklės medis
 - Blogos būklės medis
 - Medžio kėlimo apsaugos zona
 - Medžio būklės informacija: rėdis, diametras ir būklė, kur 1 – gera, 2 – patenkinama, 4 – bloga
 - Įrengimo darbų pradžia ir kryptis, etapo numeris
 - Etapo įrengimo darbų pabaiga ir numeris
 - Gabionas 2,0 x 0,6 x 0,8 (h) m, 228 vnt. (456 m)
 - Gabionas 1,0 x 0,4 x 0,6 (h) m, 216 vnt. (216 m)
 - Gabionas 2,0 x 0,6 x 0,4 (h) m, 39 vnt. (78 m)
 - Nestandartinio dydžio gabionas, plotis 0,6 m, h 0,8 m, 14 vnt.
 - Nestandartinio dydžio gabionas, plotis 0,4 m, h 0,6 m, 3 vnt.
 - Nestandartinio ilgio gabionas, plotis 0,6 m, h 0,4 m, 2 vnt.
 - Informacinis rėmas ir jo tipas, 11 vnt.
 - Betono stulpelis, 6 vnt.


- PASTABOS**
- Vilniaus žydų šnipiškų senųjų kapinių vietos (kodas 31812) ribos simboliškai nužymimos iš ant kietų dangų ir vejų pastatų gabionų kreplių, numatant vietas informaciniams lentelėms.
 - Ribos nužymimos iš skirtingo aukščio, pločio ir ilgio standžio cirkuliuoto vienos gabionų kreplių. Vienos storis pagal gamintojų rekomendacijas, 5 mm. Gabiono skersinis skersmuo, 50x200 mm (h) matmenų. Užpildymui naudojami granito rieduliai („lauko“ rieduliai), rekomenduojama rinktis 63/125 mm frakcijos. Gabiona gali būti surenkami gamybiškai ir atvežami į vietą arba surenkami vietoje. Grotimi gabionų segmentai tarpusavyje bei su ant jų uždėtų dangčių jungiami viela arba C tiesiais.
 - Įrengiant gabionų kreplius gruntas nejudinamas, ant vejų klojamas atskiriamosios geotekstilės sluoksnis. Rejefo neįgyjami gali būti išgyrimai nedideliu skaidos sluoksniu.
 - Gabionų ir informacinių lentelių detalizacijos pateikiamos brėžinyje VP-24-230-B-2. Ten pat pateikiamos ir vizualizacijos.
 - Vilniaus žydų šnipiškų senųjų kapinių vietos (kodas 31812) ribos simbolinės – kai ribos negali būti tiksliai nužymėtos, jos yra pakoreguotos atsižvelgiant į esamus statinius ir pastatus, gamtines saugos reikavimus, natūralias gamtines kiltis ir infrastruktūros objektus.
 - Gaisriniai įvažiavimai ir priėjimai prie statinių paliekami neužverti, su lengvais patalukais betono stulpeliais, kad gaisro atveju būtų galima netrukdomai pasiekti objektus.
 - Apšvietimo perimetro ribas pakiliančios natūralios kiltys: tokios kaip medaliai ir kromai išauginti. Jos įkomponuojamos į apšvietimo ribas ir jas papildo.
 - Koordinatės gali būti tikslinamos pagal matavimus vietoje.

- Sutartiniai ženklai:**
- Registru c. sklypai
 - Registru c. (netikslų mat.) sklypai
 - MPD suformuoti sklypai
 - Saugomos gamtinės teritorijos
 - Saugomos kultūros vertybės
 - Valstybiniai miškai
 - DP patvirtintos RL
 - SP patvirtintos RL
 - Schemos patvirtintos RL



Teritorijų planavimo suvestinis skaitmeninis žemėlapis M 1:500
© Vilniaus m. savivaldybė 2024-07-05

Duomenų šaltiniai:
topografinė-inžinerinė informacija - KDB500V;
adresai - AGDB;
žemės sklypų ribos - NTKR duomenų bazė;
teritorijų planų informacija - TPDB.

Koordinatų sistema - LKS94.

0	2024-10	Tvirtinimai			
LAIDA	IŠLEIDIMO DATA	LAIDOS STATUSAS, KEITIMO PRIEŽASTIS (JEI TAIKOMA)			
KVAL. PATV. DOK. NR.	 ID Vilnius		Vilniaus žydų šnipiškų senųjų kapinių vietos (kodas 31812) simbolinio nužymėjimo planas		
MD analizė	Austėja Radulytė	Statinio adresas:			La
MD analizė	Inga Gujytė	Teritorija tarp Rinktinės ir Olimpietų gatvių, šnipiškų senėjimo, Vilniaus m.			
MD analizė	Kristijonas Vlazgirda	Brėžimo pavadinimas:			
		Nužymėjimo planas M 1:500			
	Užkavos				
LT	Vilniaus miesto savivaldybės administracija		Dokumentų žymuo:	VP-24-230-B-1	Lapis 1



KVAL. PATV. DOK. NR.	 ID Vilnius			Projekto pavadinimas			
				VILNIAUS ŽYDŲ ŠNIPIŠKIŲ SENŲJŲ KAPINIŲ VIETOS (KODAS 31812) SIMBOLINIO NUŽYMĖJIMO PLANAS			
	MD analit.	Inga Gujytė		Adresas		LAIDA	
				Teritorija tarp Rinktinės ir Olimpiečių gatvių, Šnipiškių seniūnija, Vilniaus m.		0	
				Projekto dokumento pavadinimas			
				Sprendinių detalizacija ir vizualizacijos			
LT	Užsakovas			Projekto dokumento žymuo		LAPAS	LAPŲ
	Vilniaus miesto savivaldybės administracija			VP-24-230-B-2		1	8

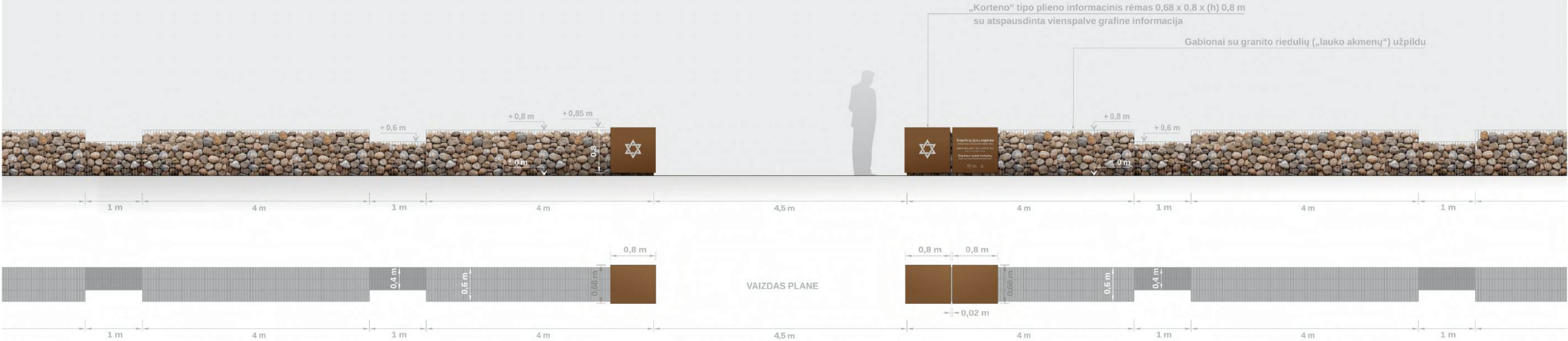
Kapinių vietos simbolinio pažymėjimo vizualizacija

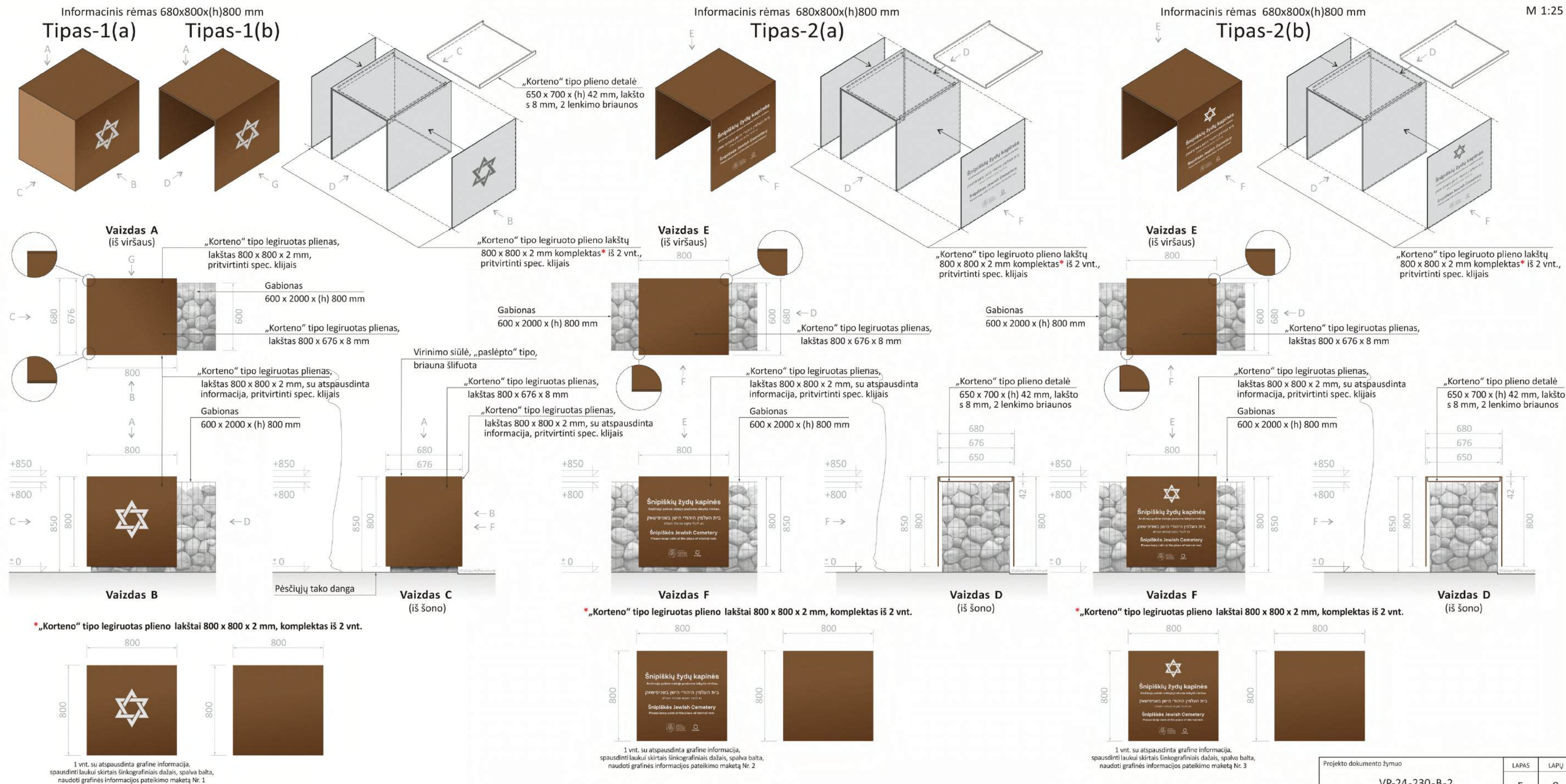


Kapinių vietos simbolinio pažymėjimo vizualizacija



Kapinių vartų vietos simbolinio pažymėjimo vizualizacija





Grafinės informacijos pateikimo maketas Nr. 1. Vizualizacija M 1:5



Grafinės informacijos pateikimo maketas Nr. 2. Vizualizacija M 1:5




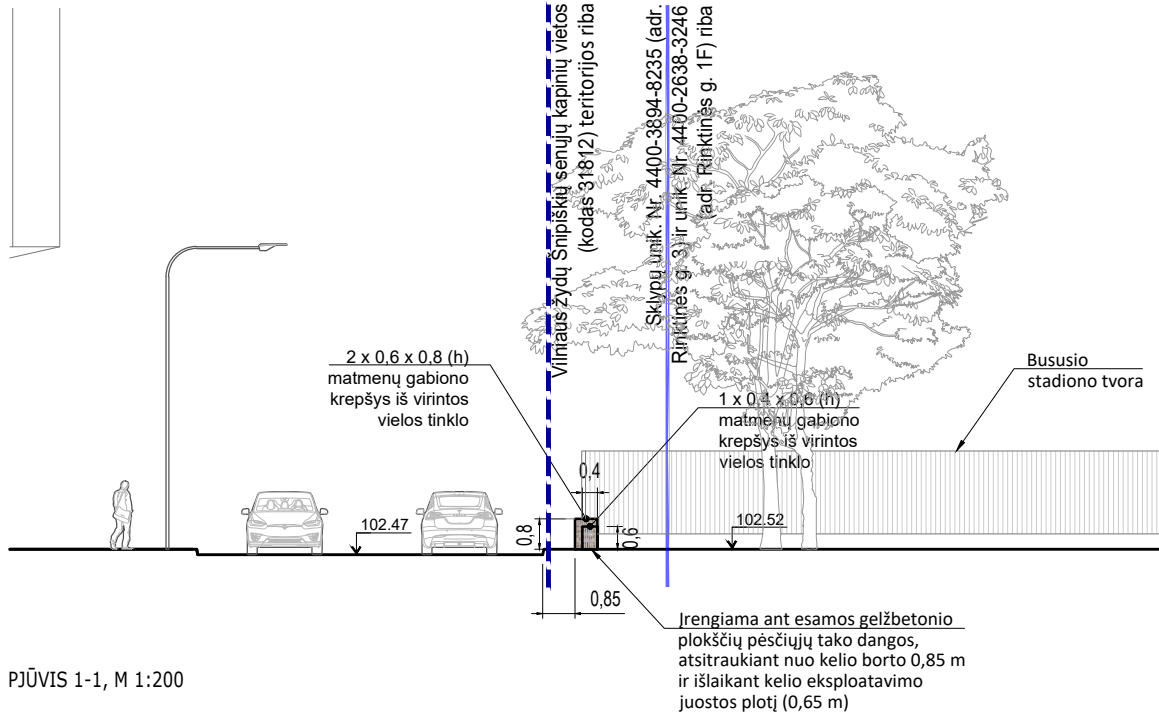
Grafinės informacijos pateikimo maketas Nr. 3. Vizualizacija M 1:5



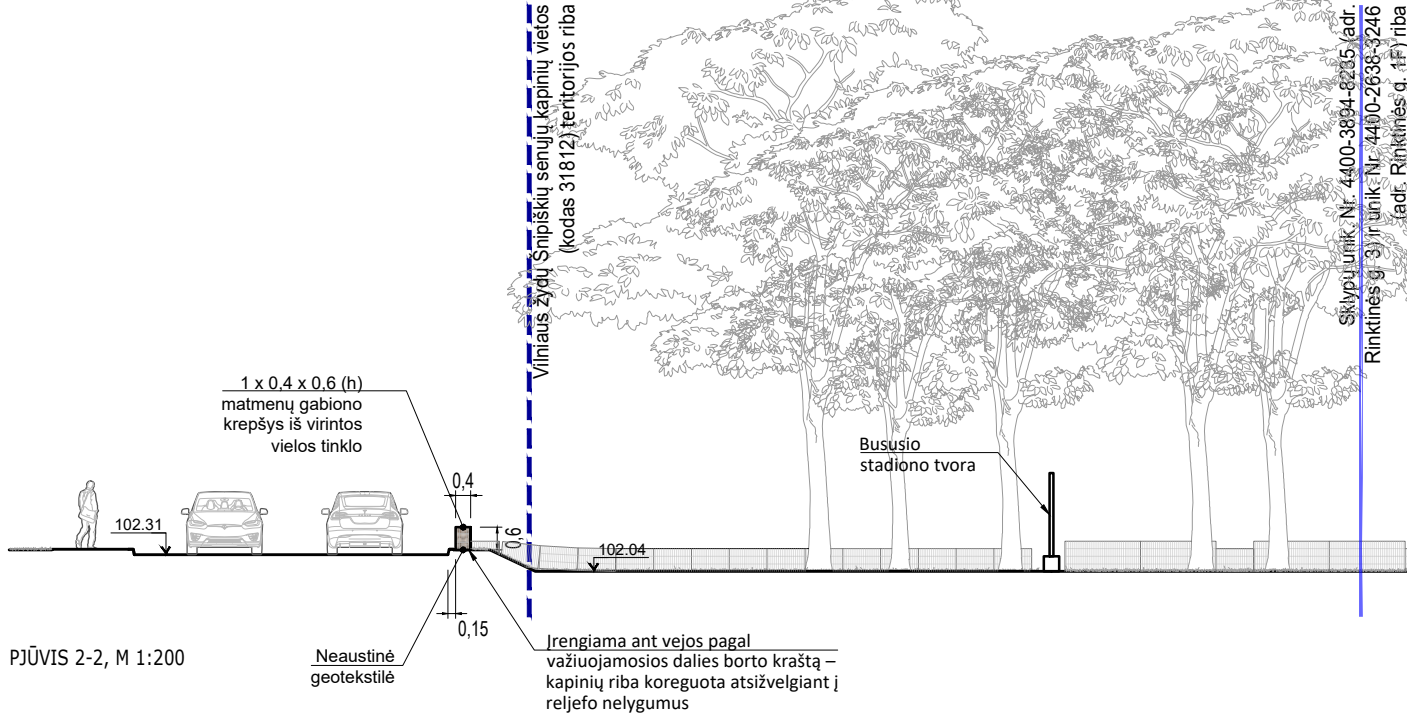
Pastaba. Spausdinti šilkografijos būdu UV dažais, skirtais šilkografijai, dažų spalva – balta, padengti visą plokštės paviršių apsauginiu matiniu UV laku, skirtu eksploatacijai lauko sąlygomis vidutinių platumų (Lietuvos Respublikos) klimato zonoje.



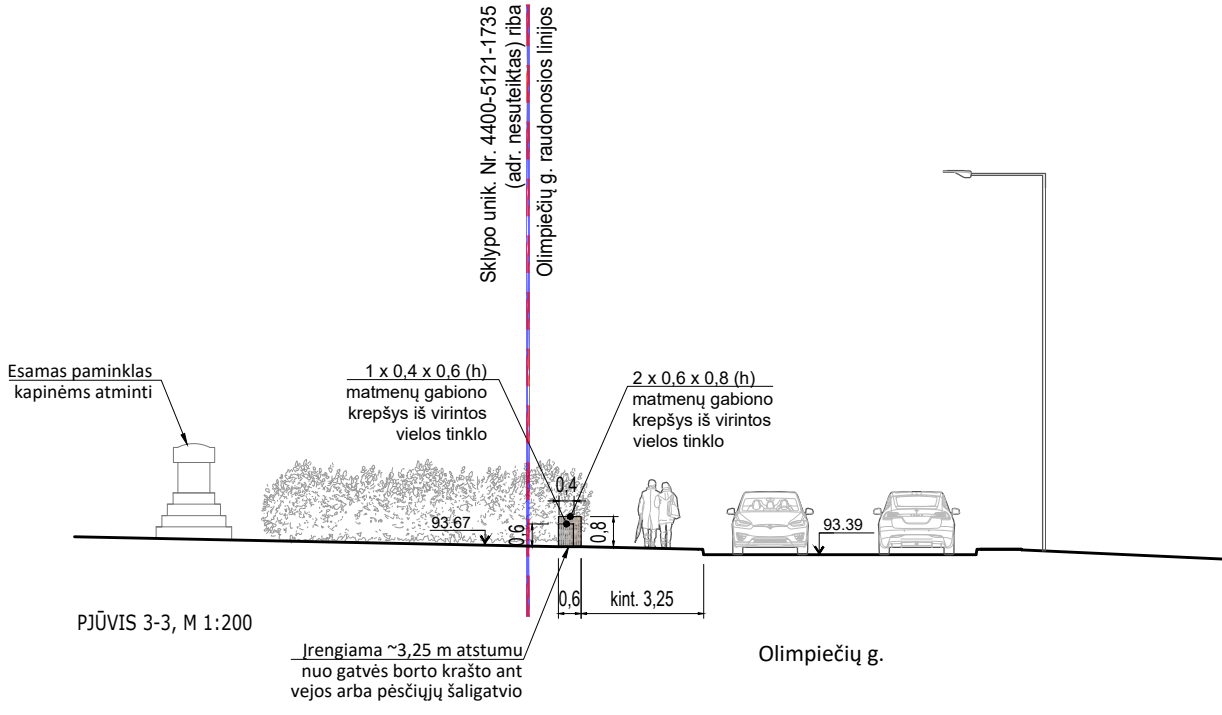




PJŪVIS 1-1, M 1:200

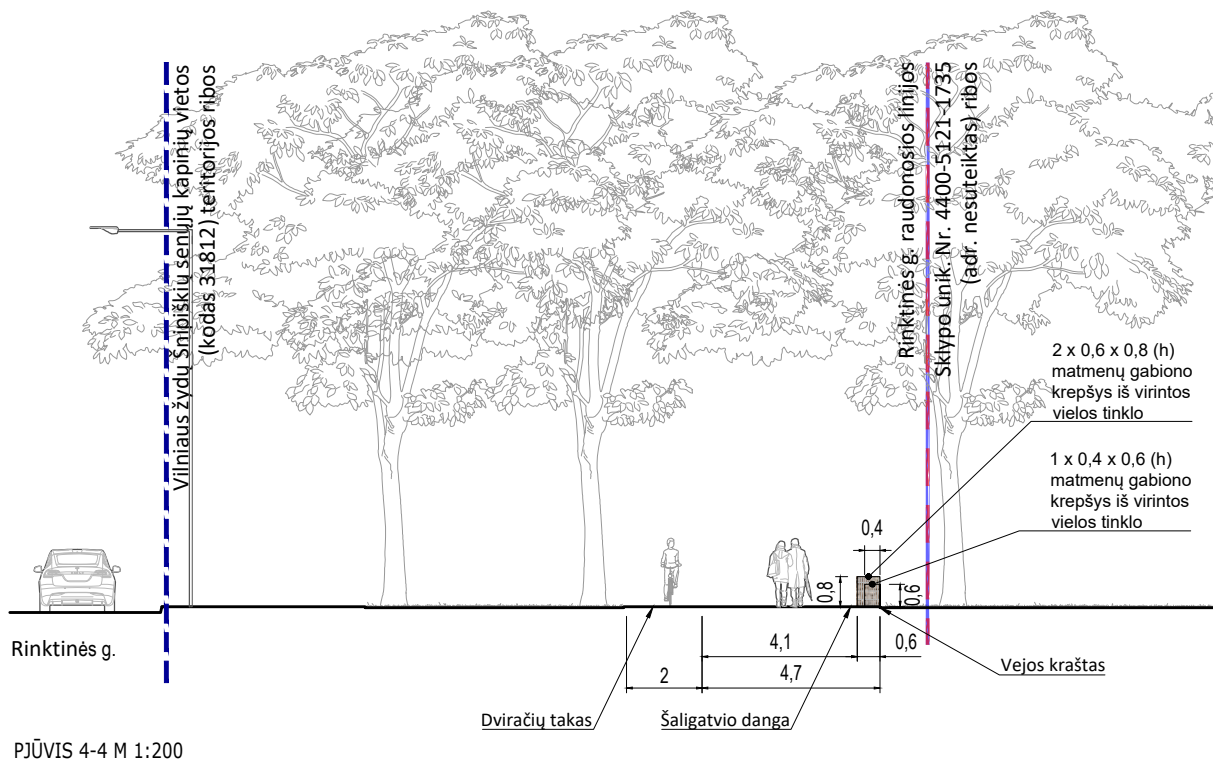


PJŪVIS 2-2, M 1:200

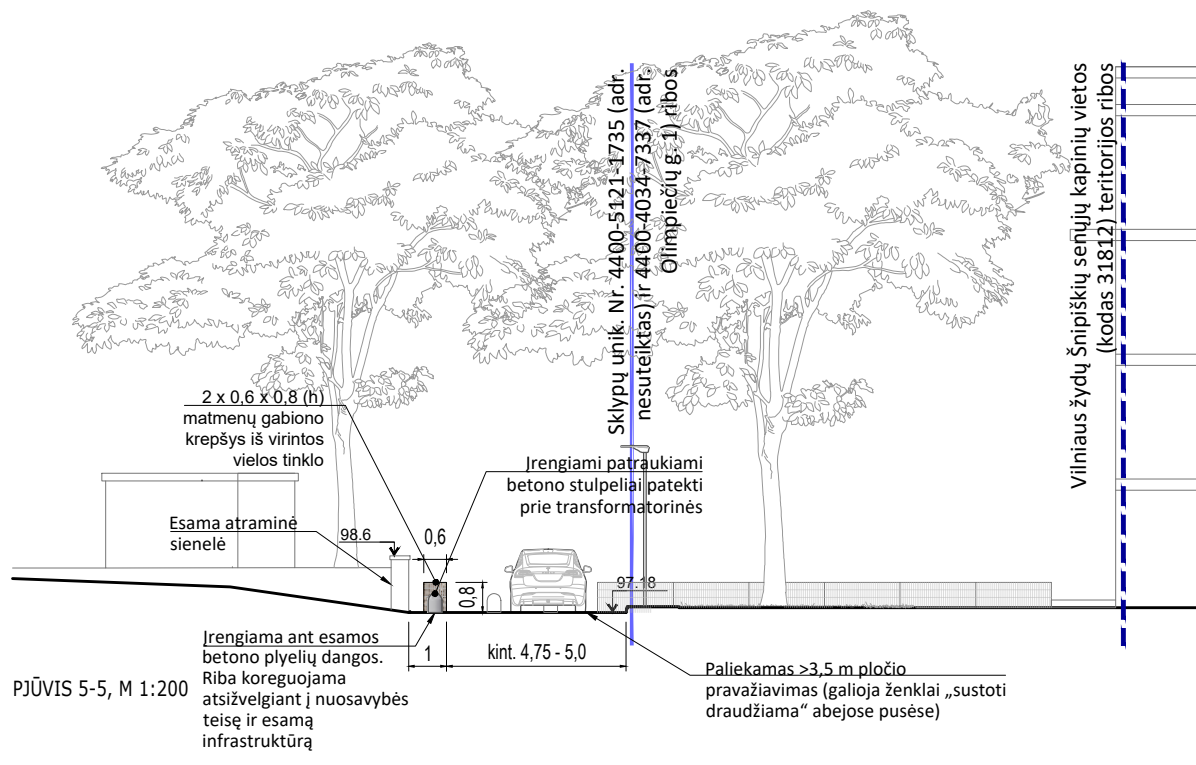


PJŪVIS 3-3, M 1:200


Olimpiečių g.

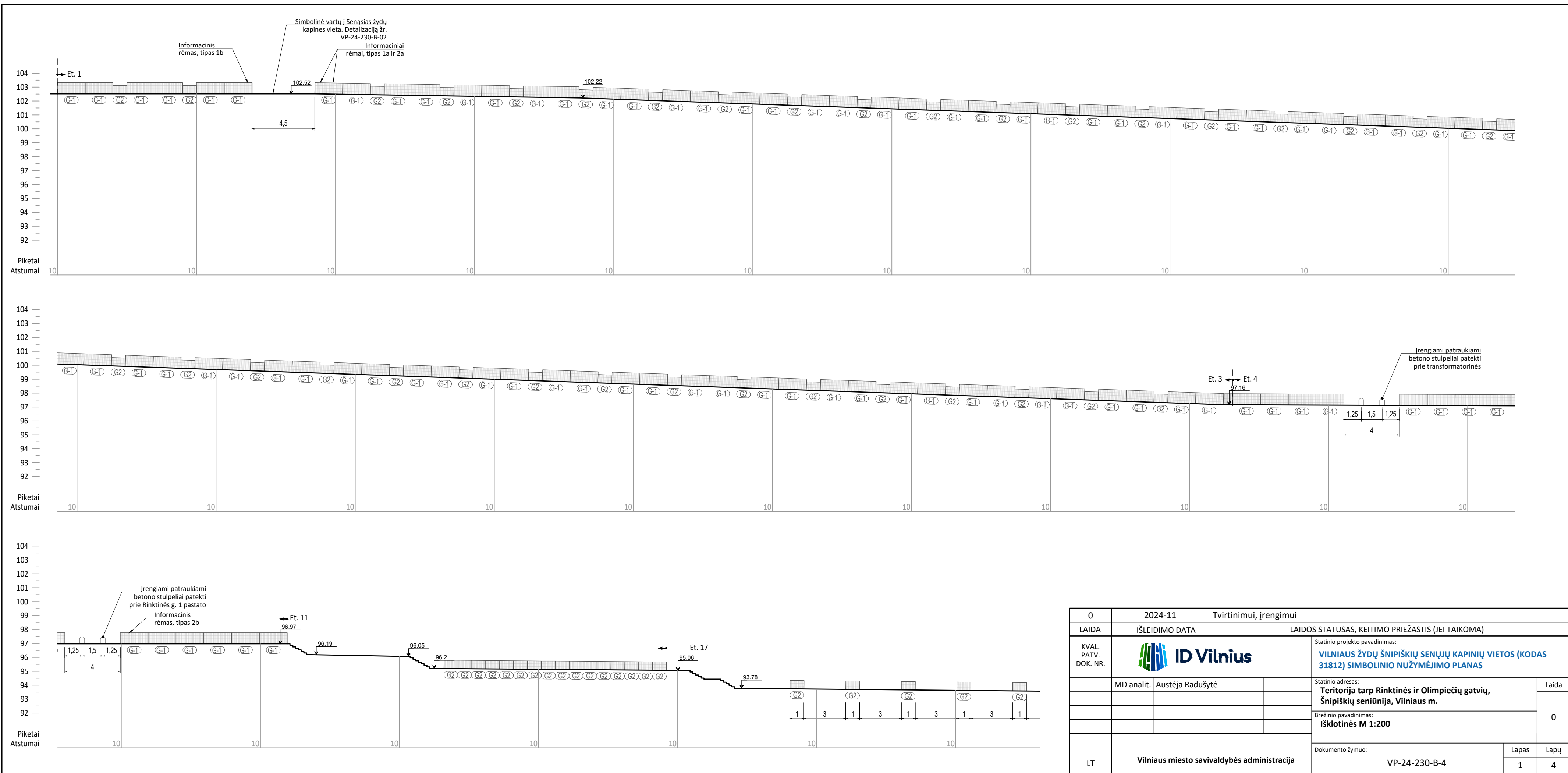


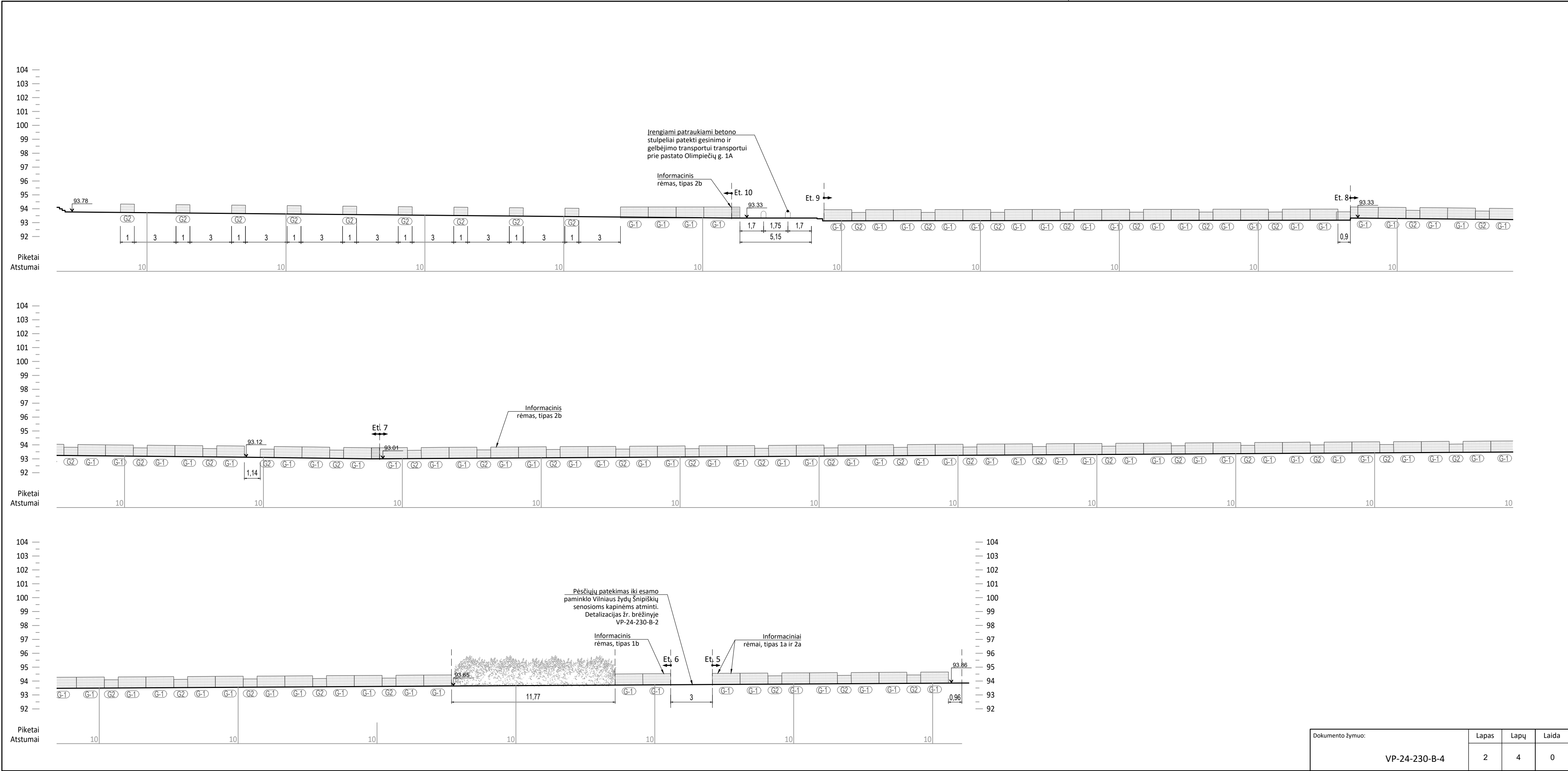
PJŪVIS 4-4 M 1:200



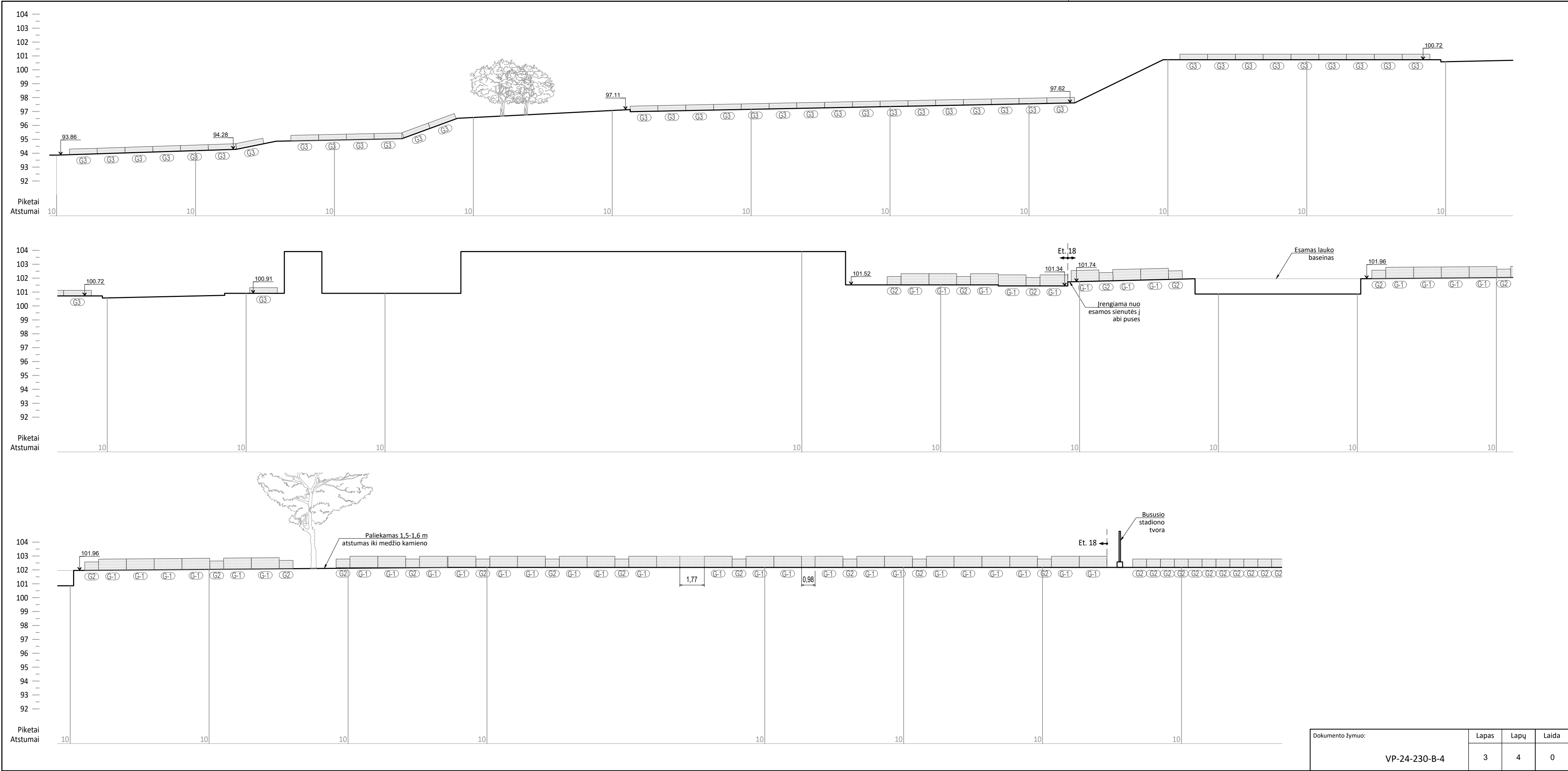
PJŪVIS 5-5, M 1:200

0	2024-11	Tvirtinimui, įrengimui		
LAIDA	IŠLEIDIMO DATA	LAIDOS STATUSAS, KEITIMO PRIEŽASTIS (JEI TAIKOMA)		
KVAL. PATV. DOK. NR.			Statinio projekto pavadinimas: VILNIAUS ŽYDŲ ŠNIPIŠKIŲ SENŲJŲ KAPINIŲ VIETOS (KODAS 31812) SIMBOLINIO NUŽYMĖJIMO PLANAS	
	MD analit.	Austėja Radušytė	Teritorija tarp Rinktinės ir Olimpiečių gatvių, Šnipiškių seniūnija, Vilniaus m.	Laida
			Brėžinio pavadinimas: Pjūviai M 1:200	0
LT	Užsakovas Vilniaus miesto savivaldybės administracija		Dokumento žymuo: VP-24-230-B-3	Lapas 1
				Lapų 1





Dokumento žymuo: VP-24-230-B-4	Lapas	Lapų	Laida
	2	4	0



Dokumento žymuo: VP-24-230-B-4	Lapas	Lapų	Laida
	3	4	0

