Markučių l/ol.
Pakraščio 15

ŽEMĖS IR KITO NEKILNOJAMOJO TURTO
KADASTRO IR REGISTRO VALSTYBĖS ĮMONĖ
VILNIAUS FILIALAS
VILNIAUS MIESTO, RAJONO
GYVENTOJŲ APTARNAVIMO BIURAS

NEKILNOJAMOJO TURTO KADASTRINIŲ MATAVIMŲ

BYLA NR. 8545

TOMAS _____ IŠ VISO TOMŲ _____

A3-4, A4-8, A5-1
(KADASTRO VIETOVĖ)

ŽEMĖS SKLYPO KADASTRO NR.: ☐☐☐☐ / ☐☐☐☐ : _____

(STATINIŲ KADASTRINIŲ MATAVIMŲ BYLOS NR.)

VILNIAUS
(MIESTO, RAJONO PAVADINIMAS)

RASŲ
(SENIŪNIJOS PAVADINIMAS)

(KAIMO PAVADINIMAS)

PAKRAŠČIO 15
(GATVĖS PAVADINIMAS, NAMO NR.)

Pradėta 1967 · 03 · 15

Baigta _____

PAŽYMĖJIMAS

apie Nekilnojamojo turto registre įregistruotus statinius (butus, patalpas) ir teises į juos

2002 10 09 **Reg.Nr.:** **10/180845**

Žemės ir kito nekilnojamojo turto kadastro ir registro valstybės įmonės

Vilniaus filialas

Bokšto g.10, LT-2001 Vilnius, tel. (8~22) 22 25 98

1.Nekilnojamojo turto registre įregistruojant statinius suteiktas įrašo Nr.: **10/180845**

Registro versijos Nr.: **4** , versijos data: **2002 10 09** , statusas: **2**

2.Statinių adresas:

Vilnius Pakraščio g. 15

Kadastro duomenų bylos Nr.: **8545**

3.Žemės sklypo, kuriame yra statinys, kadastro Nr.: **Žemės sklypas neregistruotas**

4.Statiniai ir juos charakterizuojantys rodikliai :

4.1. Statinio tipas: **Pastatas**

Paskirtis / Pavadinimas: **Kultūros, mokslo/Lopšelis - darželis**

Pažymėjimas plane: **1C2p**
Aukštų sk.: **2**
Sienų medžiaga: **Plytų mūras**
Kadastro duomenys užfiksuoti: **1999 03 19**

Unikalus numeris: **10/966-0105-01-3**
Bendras plotas: **1954,5 kv.m**
Vidutinė rinkos vertė: **1653561 Lt**
Vertė apskaičiuota: **1999 03 19**

4.2. Statinio tipas: **Pagalbinis pastatas**

Paskirtis / Pavadinimas: **Pagalbinio ūkio/Stoginė**

Pažymėjimas plane: **2I1p**
Sienų medžiaga: **Plytų mūras**
Kadastro duomenys užfiksuoti: **1999 03 19**

Unikalus numeris: **10/966-0105-02-4**
Užstatytas plotas: **52 kv.m**
Tūris:
Vidutinė rinkos vertė: **16964 Lt**
Vertė apskaičiuota: **1999 03 19**

4.3. Statinio tipas: **Pagalbinis pastatas**

Paskirtis / Pavadinimas: **Pagalbinio ūkio/Stoginė**

Pažymėjimas plane: **3I1p**
Sienų medžiaga: **Plytų mūras**
Kadastro duomenys užfiksuoti: **1999 03 19**

Unikalus numeris: **10/966-0105-03-5**
Užstatytas plotas: **52 kv.m**
Tūris:
Vidutinė rinkos vertė: **16964 Lt**
Vertė apskaičiuota: **1999 03 19**

4.4. Statinio tipas: **Pagalbinis pastatas**

Paskirtis / Pavadinimas: **Pagalbinio ūkio/Stoginė**

Pažymėjimas plane: **4I1p**
Sienų medžiaga: **Plytų mūras**
Kadastro duomenys užfiksuoti: **1999 03 19**

Unikalus numeris: **10/966-0105-04-6**
Užstatytas plotas: **52 kv.m**
Tūris:
Vidutinė rinkos vertė: **16964 Lt**
Vertė apskaičiuota: **1999 03 19**

PAŽYMĖJIMAS

Žemės ir kito nekilnojamojo turto kadastro ir registro valstybės įmonės Vilniaus filialas

2002 10 09 **Reg.Nr.:** **10/180845**

4.5. Statinio tipas: **Pagalbinis pastatas**

Paskirtis / Pavadinimas: **Pagalbinio ūkio/Stoginė**

Pažymėjimas plane: **5I1p**

Sienų medžiaga: **Plytų mūras**

Kadastro duomenys užfiksuoti: **1999 03 19**

Unikalus numeris: **10/966-0105-05-7**

Užstatytas plotas: **52 kv.m**

Tūris:

Vidutinė rinkos vertė: **16964 Lt**

Vertė apskaičiuota: **1999 03 19**

4.6. Statinio tipas: **Pagalbinis pastatas**

Paskirtis / Pavadinimas: **Pagalbinio ūkio/Stoginė**

Pažymėjimas plane: **6I1p**

Sienų medžiaga: **Plytų mūras**

Kadastro duomenys užfiksuoti: **1999 03 19**

Unikalus numeris: **10/966-0105-06-8**

Užstatytas plotas: **52 kv.m**

Tūris:

Vidutinė rinkos vertė: **16964 Lt**

Vertė apskaičiuota: **1999 03 19**

4.7. Statinio tipas: **Kiti statiniai**

Paskirtis / Pavadinimas: **Kita/Kiemo statiniai (tvora, kiemo aikštelė)**

Pažymėjimas plane:

Kadastro duomenys užfiksuoti: **1999 03 19**

Unikalus numeris: **10/966-0105-07-9**

Vidutinė rinkos vertė: **11975 Lt**

Vertė apskaičiuota: **1999 03 19**

5.Statinių savininkai (naudotojai) :

5.1. Vilniaus miesto savivaldybės taryba **a/k 8864892**

Valdymo forma: **nuosavybės teisė**

Valdomas turtas, jo dalys:

5.1.1. **10/966-0105-01-3 (1C2p) visas**

5.1.2. **10/966-0105-02-4 (2I1p) visas**

5.1.3. **10/966-0105-03-5 (3I1p) visas**

5.1.4. **10/966-0105-04-6 (4I1p) visas**

5.1.5. **10/966-0105-05-7 (5I1p) visas**

5.1.6. **10/966-0105-06-8 (6I1p) visas**

5.1.7. **10/966-0105-07-9 visas**

Juridinis pagrindas :

1995 09 20 Nr.1251 Lietuvos Respublikos Vyriausybės nutarimas
1997 06 24 Nr.219-01 Priėmimo perdavimo aktas

PAŽYMĖJIMAS

2002 10 09 **Reg.Nr.:** **10/180845**

Žemės ir kito nekilnojamojo
turto kadastro ir registro
valstybės įmonės
Vilniaus filialas

6.Registro pastaba :

Vilniaus miesto mero 1999-09-16 raštas Nr. 08-10-1450.

Grupės vedėjas

Pažymėjimą parengė

ŽEMĖS IR KITO NEKILNOJAMOJO TURTO
KADASTRO IR REGISTRO VALSTYBĖS ĮMONĖ
VILNIAUS FILIALAS

forma Nr. 1

Namų valdos techninės apskaitos kortelė

Pakraščio g-vė, pr., a., al., sk., Nr. 15

Seniūnija kaimas

Miestas, rajonas	Kvartalas	Sklypas
Vilnius		

Data	Valdytojas	Valdoma dalis	Valdymo pagrindas	Parašas

Žemės sklypo plotas

Data	Užstatytas plotas: Viso m²	Užstatytas plotas: Viso %	Po pagr. pastatais	Po ūkio pastatais	Neužstatytas plotas: Kiemas: Viso kiemo	Kiemas: tame skaič.: Asfaltas Betonas	Lauko akmenys	Šaligatv.	Sodas	Daržas	Gėlynas	Veja	Nenaudingas plotas	Kitos žemės	Viso neužstatyto ploto	Bendras plotas: Išskirta Išpirkta Nuomoja	Naudojama
99.3.19	1456		1194	262	7386	203									7386		8842

Pastatų skaičius sklype ir jų plotas

Data	Pagrindinių pastatų skaičius	Pagalbinių pastatų skaičius	Viso pastatų	Gyvenamųjų patalpų: Butų sk.	Gyv. kamb. sk.	Bendrasis plotas	Naudingasis plotas: Gyv. kamb. plotas	Darbo (verslo) plotas	Pagalbin. patalpų plotas	Kiti plotai: Rūsio patalpų plotas	Garažo patalpų plotas	Techninių patalpų plotas	Negyvenamųjų pat.: Bendrasis plotas	Pagrindinis plotas	Pagalbinis plotas	Viso: Bendrasis plotas
99.3.19	1	5	6										1954,50	98167	96683	1954,50

Namų valdos įkainojimo suvestinė

Data	Statybinė vertė Lt				Dabartinė vertė Lt				Rinkos	
	Pagrindin. pastatai	Pagalbiniai pastatai	Kiemo statiniai	Viso	Pagrindin. pastatai	Pagalbin. pastatai	Kiemo statiniai	Viso	Koef.	Kaina Lt
99.3.19	2352150	148805	25212	2526167	1740593	89285	12606	1842484	0,95	1750356

Pagalbiniai pastatai

Data	Raidė	Pastatų pavadinimas	Statybos metai	Medžiagos		Matmenys					Įkainojimo lentelių Nr.	Vieneto vertė įvedus patais.	Statybinė vertė	Susidėvėjimo %	Vertė atmetus susidėvėjimą	Rinkos	
				Sienų	Stogo	Ilgis	Plotis	Plotas	Aukštis	Tūris						Koef.	Kaina Lt
99.3.19	2	Stoginė	1966	plytų	šif.	12,20	4,30	52,46			8/46	56,31	2976	40	1785	0,95	1696
	3	Stoginė	1966	plytų	šif.	12,20	4,30	52,46			8/46	56,31	2976	40	1785	0,95	1696
	4	Stoginė	1966	plytų	šif.	12,20	4,30	52,46			8/46	56,31	2976	40	1785	0,95	1696
	5	Stoginė	1966	plytų	šif.	12,20	4,30	52,46			8/46	56,31	2976	40	1785	0,95	1696
	6	Stoginė	1966	plytų	šif.	12,20	4,30	52,46			8/46	56,31	2976	40	1785	0,95	1696
								262,30					14880		8928		8482

Kiemo statiniai

Data	Raidė	Statinių pavadinimas	Statybos metai	Medžiagos	Matmenys					Įkainojimo lentelių Nr.	Vieneto vertė įvedus pataisas	Statybinė vertė Lt	Susidėvėjimas %	Vertė atmetus susidėvėjimą	Rinkos	
					Ilgis	Plotis	Plotas	Aukštis	Tūris						Koef.	Kaina Lt
99.3.19		Tvora	1966	met.			44,57			12as	42,10	1875	50	937,9	0,95	891,0
		Vartai	1966	met.			4,00			12as	127,02	508	50	254	0,95	241
		Asfaltas	66	asf.			20,73			12as	29,33	596	50	297,3	0,95	282,4
												2521,2		1260,6		1197,5

ŽEMĖS IR KITO NEKILNOJAMOJO TURTO
KADASTRO IR REGISTRO VALSTYBĖS ĮMONĖ
VILNIAUS FILIALAS

Forma Nr. 2

Pastato inventorinės žinios

Pakraščio g-vė, pr., a., al., sk. Nr. 15

Seniūnija _____ kaimas

Inventorinis Nr.		
miestas rajonas	kvartalas	sklypas
Vilnius		

Raidė	Pastato paskirtis	Statybos metai	Aukštų skaič.	Fondas
1C²/p	Lopšelis-darželis	1966	2	

Eil. Nr.	Konstruktyvinių elementų pavadinimas	Konstruktyvinių elementų, jų išbaigimo ir techninio stovio aprašymas	Data: Lyginamasis svoris	Data: Susidėvėjimo %	Data: Vidutinis susidėvėjimo %	Data: Lyginamasis svoris	Data: Susidėvėjimo %	Data: Vidutinis susidėvėjimo %
1	Pamatai	Betoniniai blokai	6					
2	Sienos	Plytų tink.	17					
3	Pertvaros	Plytų tink.	6					
4	Stogas danga konstrukc.	Sutapdinta rul.	5					
5	Perdanga	G/betonine	13					
6	Grindys	Lentų ir plytel.	13					
7	Langai	Dvigubi papr.	11					
8	Durys	Filinginiai						
9	Šildymas	C.Š.						
10	Santechnikos ir.	Elektra, van., kan.	15					
11	Apdaila	Paprasta	9					
12	Kiti darbai	Bet. laiptai	5					
		Viso lyginam. svoriai ir pastato susid.						
	Pastato amžius	___ x ___ % = ___ susidėv. %	100		26			

Pastato charakteristika

Data	Pastate yra: Rūsys	Pusrūsis	Mansarda	Pastatas prijungtas prie tinklų: Vandentiekis: Miesto	Vietinis	Kanalizacija: Miesto	Vietinė	Centr. apšildym.: Grupinė katilinė	Vietinė katilinė kuro rūšis	Šilum. tinkl. ir ŠEC	Karštas vandenio	Dujos	Telefonas	Radijas	Elektra	Šiluminė varža	Stogo plotas	Kapitalinio remonto data
99.3.19	yra			yra		yra				yra	yra	yra	yra	yra	yra		1219	

Pastato dalys (priestatai ir kt.)

Data	Raidė	Pavadinimas	Statybos metai	Pamatai	Sienos Pertvar.	Perdangos	Stogas	Grindys	Langai durys	Apdaila	Elektra	Susidėvėjimo %
99.3.19	R	Rūsys	1966	–	betonplytų	g/b	–	bet.	pap.	pap.	yra	26
	1C/p	Priestatas	1966	bet.	plytų	g/b	rul.	plyt.	pap.	pap.	yra	26
	2C/p	Priestatas	1966	bet.	plytų	g/b	rul.	plyt.	pap.	pap.	yra	26
	3C/p	Priestatas	1966	bet.	plytų	g/b	rul.	plyt.	pap.	pap.	yra	26
	4C/p	Priestatas	1966	bet.	plytų	g/b	rul.	plyt.	pap.	pap.	yra	26
	5C/b	Terasa	1966	betoninė							–	26
	6C/b	Terasa	1966	betoninė							–	26

Pastato patalpų charakteristika	Data: Butų sk.	Kambarių sk.	Bendrasis plotas m²	tame skaičiuje: Gyvenamasis plotas m²	Pagrindinis pl. m²	Pagalbinis pl. m²	Data: Butų sk.	Kambarių sk.	Bendrasis plotas m²	tame skaičiuje: Gyvenamasis plotas m²	Pagrindinis pl. m²	Pagalbinis pl. m²
Gyvenami butai												
tame skaičiuje: 1-no kambario												
2-jų kambarių												
3-jų kambarių												
4-ių kambarių												
5-ių kambarių												
Tame skaič. butai: a. rūsiuose												
b. pusrūsiuose												
Gyvenamų butų pagalbinis pl. rūsiuose ir pusrūsiuose												
Tamburų ir. techn. patalpos												
Darbo (verslo) patalpos												
Garažų patalpos												
lopšelis-darželis patalpos			1585,02		987,67	597,35						
patalpos rūsys			369,48			369,48						
patalpos												
patalpos												
Naudingasis plotas			1585,02		987,67	597,35						
Bendrasis plotas (viso)			1954,50		987,67	966,83						
Vandentiekis (vietin. miesto)												
Kanalizacija (vietin. miesto)			1954,50		987,67	966,83						
Central. šildymo.: ŠEC ar grupinė katilinė			1585,02		987,67	597,35						
vietinė katilinė ar krosn.												
Karštas vanduo			1954,50		987,67	966,83						
Dujos (gamt. ar suskystintos)												
Elektrinės viryklės			1585,02		987,67	597,35						
Butai su voniomis ar dušais												
Apšildomas plotas												

Pastato ir jo dalių kainojimas

Data	Raidė	Pavadinimas	Ilgis	Plotis	Plotas	Aukštis	Tūris	Kainininko ir lentelės Nr.	Vieneto kaina įvedus patais.	Statybinė vertė Lt.	Susidėvėjimo %	Vertė atmetus susidėvėjim. Lt.	Rinkos Koeficien.	Rinkos Kaina Lt
99.3.19	1C/p	Darželis-lopšelis	x	x	1087,23	x	7196	8/27mc	278,81	2006317	26	1484675	0,95	1410441
	1C/p	Priestatas	2,85	1,80	5,13	2,87	15	8/26a	361,36	5420	26	4011	0,95	3810
	2C/p	Priestatas	2,88	1,80	5,18	2,88	15	8/26a	361,36	5420	26	4011	0,95	3810
	3C/p	Priestatas	2,84	1,90	5,40	2,86	14	8/26a	361,36	5059	26	3744	0,95	3557
	4C/p	Priestatas	3,00	1,90	5,70	2,87	16	8/26a	361,36	5782	26	4279	0,95	4065
		Rūsys	x	x	490,12	2,90	1420	8/27mc	223,04	316717	26	234371	0,95	222652
	5C/b	Terasa	13,05	1,80	23,49			4/92	152,49	3582	26	2651	0,95	2518
	6C/b	Terasa	13,30	1,90	25,27			4/92	152,49	3853	26	2851	0,95	2708
		Iš viso	x	x	3655					2352150		1740593		1653567

1999 m. 03 mėn. 19 d. Sudarė: Tikrino:

Pastato raidė 1C²/p

Inventorinis numeris		
Miestas Rajonas	Kvartalas	Sklypas
Vilnius		

Forma Nr. 3

Pastatų vidaus ploto eksplikacija

Pakraščio g-ve, pr., a., al., skersg. Nr. 15

darž.-lopšelis

Data	Aukšto Nr.	Buto Nr.	Kambarių Nr.	Patalpų pavadinim.		Bendrasis plotas	Gyvenama													
							tame skaičiuje						tame skaičiuje		tame skaičiuje		tame skaičiuje		tame skaičiuje	
											Verslo									
				Patalpų paskirtis	Kam naudojamā		Gyvenamųjų kambarių plotas	Naudingas negyvenam. plotas	Tamburų technik. pat. pl.	Negyv. rūsiai ir pusrūsiai	Pagrind. plotas	Pagalb. plotas	Pagrind plotas	Pagalb. plotas	Pagrind plotas	Pagalb. plotas	Pagrind plotas	Pagalb. plotas	Pagrind plotas	Pagalb. plotas
09.3.19	1	1	1	darželis-lopšelis	žaidimo kambarys	49,56							49,56							
			2	— " —	salė	75,58							75,58							
			3	— " —	megamasis	35,33							35,33							
			4	— " —	žaidimo kambarys	46,12							46,12							
			5	— " —	prausykla	6,75								6,75						
			6	— " —	sanmazgas	6,97								6,97						
			7	— " —	kabinetas	12,50							12,50							
			8	— " —	rūbinė	12,59								12,59						
			9	— " —	prausykla	2,75								2,75						
			10	— " —	tualetas	1,20								1,20						
			11	— " —	vonia	2,32								2,32						
			12	— " —	tamburas	2,04								2,04						
			13	— " —	tamburas	1,91								1,91						
			14	— " —	džiovykla	13,45								13,45						
			15	— " —	skalbykla	11,68								11,68						
			16	— " —	skalbykla	15,87								15,87						
			17	— " —	koridorius	106,41								106,41						
			18	— " —	rūbinė	15,02								15,02						
			19	— " —	tanmazgas	13,58								13,58						

darž.-lopšelis

Data	Aukšto Nr.	Buto Nr.	Kambarių Nr.	Patalpų pavadinim.		Bendrasis plotas	Gyvenama													
							tame skaičiuje						tame skaičiuje		tame skaičiuje		tame skaičiuje		tame skaičiuje	
				Patalpų paskirtis	Kam naudojama		Gyvenamųjų kambarių plotas	Naudingas negyvenam. plotas	Tamburų technik. pat. pl.	Negyv. rūsiai ir pusrūsiai	Verslo									
											Pagrind. plotas	Pagalb. plotas	Pagrind. plotas	Pagalb. plotas	Pagrind. plotas	Pagalb. plotas	Pagrind. plotas	Pagalb. plotas	Pagrind. plotas	Pagalb. plotas
99.3.19	1	1	20	darželis lopšelis	koridorius	2,28								2,28						
			21	— " —	megamasis	26,13							26,13							
			22	— " —	tamburas	1,93								1,93						
			23	— " —	kabinetas	10,00							10,00							
			24	— " —	kabinetas	7,70							7,70							
			25	— " —	tamburas	1,84								1,84						
			26	— " —	žaidimo kambarys	47,80							47,80							
			27	— " —	megamasis	46,08							46,08							
			28	— " —	kabinetas	11,81							11,81							
			29	— " —	izoliatorius	8,86							8,86							
			30	— " —	zona	4,68								4,68						
			31	— " —	sandelis	11,06								11,06						
			32	— " —	kabinetas	11,68							11,68							
			33	— " —	sandelis	6,74								6,74						
			34	— " —	sandelis	4,45								4,45						
			35	— " —	sandelis	3,82								3,82						
			36	— " —	žaidimo kambarys	47,68							47,68							
			37	— " —	megamasis	25,93							25,93							
			38	— " —	koridorius	2,21								2,21						
			39	— " —	sanmazgas	10,57								10,57						
			40	— " —	rūbinė	14,45								14,45						
			41	— " —	sandelis	1,63								1,63						

1999 m. 03 mėn. 19 d. Sudarė

Tikrino: _____

Pastato raidė 1C²/p

Inventorinis numeris		
Miestas Rajonas	Kvartalas	Sklypas
Vilnius		

Forma Nr. 3

Pastatų vidaus ploto eksplikacija

Pakraščio g-ve, pr., a., al., skersg. Nr. 15

Data	Aukšto Nr.	Buto Nr.	Kambarių Nr.	Patalpų pavadinim.		Bendrasis plotas	Gyvenama						darž.-lopš.							
							tame skaičiuje						tame skaičiuje		tame skaičiuje		tame skaičiuje		tame skaičiuje	
				Patalpų paskirtis	Kam naudojamā		Gyvenamųjų kambarių plotas	Naudingas negyvenam. plotas	Tamburų technik. pat. pl.	Negyv. rūsiai ir pusrūsiai	Verslo: Pagrind. plotas	Verslo: Pagalb. plotas	Pagrind plotas	Pagalb. plotas	Pagrind plotas	Pagalb. plotas	Pagrind plotas	Pagalb. plotas	Pagrind plotas	Pagalb. plotas
3.19	1	1	42	darželis lopšelis	koridorius	1,97								1,97						
			43	— " —	koridorius	1,62								1,62						
			44	— " —	virtuvė	40,51								40,51						
			45	— " —	tualetas	1,26								1,26						
			46	— " —	prausykla	2,56								2,56						
			47	— " —	vonia	2,12								2,12						
			48	— " —	koridorius	1,61								1,61						
			49	— " —	koridorius	1,76								1,76						
			50	— " —	rūbinė	11,88								11,88						
			51	— " —	prausykla	6,67								6,67						
			52	— " —	tualetas	4,16								4,16						
			53	— " —	vonia	2,07								2,07						
			54	— " —	tamburas	1,78								1,78						
			55	— " —	tamburas	1,88								1,88						
			56	— " —	tamburas	2,11								2,11						
			57	— " —	tamburas	1,84								1,84						
			58	— " —	tamburas	1,94								1,94						
			59	— " —	tamburas	1,78								1,78						
			60	— " —	tamburas	1,84								1,84						

Data	Aukšto Nr.	Buto Nr.	Kambarių Nr.	Patalpų pavadinim.		Bendrasis plotas	Gyvenama						darž.-lopš.							
							tame skaičiuje						tame skaičiuje		tame skaičiuje		tame skaičiuje		tame skaičiuje	
											Verslo									
				Patalpų paskirtis	Kam naudojama		Gyvenamųjų kambarių plotas	Naudingas negyvenam. plotas	Tamburų technik. pat. pl.	Negyv. rūsiai ir pusrūsiai	Pagrind. plotas	Pagalb. plotas	Pagrind. plotas	Pagalb. plotas	Pagrind. plotas	Pagalb. plotas	Pagrind. plotas	Pagalb. plotas	Pagrind. plotas	Pagalb. plotas
99.3.19	1	1	61	darželis lopšelis	tamburas	1,84								1,84						
						834,16							462,76	371,40						
	2	2	1	darželis lopšelis	žaidimo kambarys	51,06							51,06							
			2	— " —	klasė	62,65							62,65							
			3	— " —	klasė	62,47							62,47							
			4	— " —	klasė	61,73							61,73							
			5	— " —	sanmazgas	6,02								6,02						
			6	— " —	prausykla	5,15								5,15						
			7	— " —	rūbinė	15,68								15,68						
			8	— " —	rūbinė	14,72								14,72						
			9	— " —	prausykla	5,20								5,20						
			10	— " —	sanmazgas	7,54								7,54						
			11	— " —	prausykla	5,24								5,24						
			12	— " —	sanmazgas	7,53								7,53						
			13	— " —	rūbinė	14,79								14,79						
			14	— " —	sandėlis	3,78								3,78						
			15	— " —	rūbinė	16,67								16,67						
			16	— " —	sanmazgas	10,77								10,77						
			17	— " —	koridorius	2,24								2,24						
			18	— " —	megamasis	26,17							26,17							
						379,41							264,08	115,33						

199 9 m. 03 mėn. 19 d. Sudarė: Tikrino:

Pastato raidė 1C 2/p

Inventorinis numeris		
Miestas Rajonas	Kvartalas	Sklypas
Vilnius		

Pastatų vidaus ploto eksplikacija

Forma Nr. 3

Pakraščio g-ve, pr., a., al., skersg. Nr. 15

Aukšto Nr.	Buto Nr.	Kambarių Nr.	Patalpų pavadinim.		Bendrasis plotas	Gyvenama darž.-lopš.													
						tame skaičiuje						tame skaičiuje		tame skaičiuje		tame skaičiuje		tame skaičiuje	
			Patalpų paskirtis	Kam naudojamā		Gyvenamųjų kambarių plotas	Naudingas negyvenam. plotas	Tamburų technik. pat. pl.	Negyv. rūsiai ir pusrūsiai	Verslo: Pagrind. plotas	Verslo: Pagalb. plotas	Pagrind. plotas	Pagalb. plotas	Pagrind. plotas	Pagalb. plotas	Pagrind. plotas	Pagalb. plotas	Pagrind. plotas	Pagalb. plotas
2	3	1	darželis lopšelis	kambarys	59,53							59,53							
		2	— " —	kambarys	61,81							61,81							
		3	— " —	kambarys	62,46							62,46							
		4	— " —	kambarys	51,03							51,03							
		5	— " —	megamasis	26,00							26,00							
		6	— " —	koridorius	2,16								2,16						
		7	— " —	sanmazgas	10,29								10,29						
		8	— " —	rūbinė	14,70								14,70						
		9	— " —	sandelis	4,77								4,77						
		10	— " —	rūbinė	14,49								14,49						
		11	— " —	prausykla	5,38								5,38						
		12	— " —	sanmazgas	7,37								7,37						
		13	— " —	prausykla	5,33								5,33						
		14	— " —	sanmazgas	7,33								7,33						
		15	— " —	rūbinė	12,57								12,57						
		16	— " —	rūbinė	14,35								14,35						
		17	— " —	prausykla	5,78								5,78						
		18	— " —	sanmazgas	6,10								6,10						
					371,45							260,83	110,62						

Data	Aukšto Nr.	Buto Nr.	Kambarių Nr.	Patalpų pavadinim. Patalpų paskirtis	Kam naudojama	Bendrasis plotas	Gyvenama- tame skaičiuje Gyvenamųjų kambarių plotas	Naudingas negyvenam. plotas	Tamburų technik. pat. pl.	Negyv. rūsiai ir pusrūsiai	Verslo Pagrind. plotas	Verslo Pagalb. plotas	Lopš-darž. tame skaičiuje Pagrind. plotas	Pagalb. plotas	tame skaičiuje Pagrind. plotas	Pagalb. plotas	tame skaičiuje Pagrind. plotas	Pagalb. plotas	tame skaičiuje Pagrind. plotas	Pagalb. plotas
99.3.19	R	R	1	rūsys	sandelis	15,34				15,34										
			2	—"—	sandelis	15,53				15,53										
			3	—"—	sandelis	48,72				48,72										
			4	—"—	pagalbinė	7,25				7,25										
			5	—"—	prausykla	8,57				8,57										
			6	—"—	koridorius	9,78				9,78										
			7	—"—	sandelis	24,60				24,60										
			8	—"—	sandelis	20,96				20,96										
			9	—"—	koridorius	1,79				1,79										
			10	—"—	koridorius	8,74				8,74										
			11	—"—	sandelis	14,16				14,16										
			12	—"—	sandelis	34,66				34,66										
			13	—"—	sandelis	9,32				9,32										
			14	—"—	katilinė	55,26				55,26										
			15	—"—	sandelis	9,08				9,08										
			16	—"—	sandelis	70,25				70,25										
			17	—"—	sandelis	15,47				15,47										
						369,48				369,48										
					Viso:	1954,50				369,48			987,67	597,35						

199*9* m. *03* mėn. *19* d. Sudarė:

Tikrino:

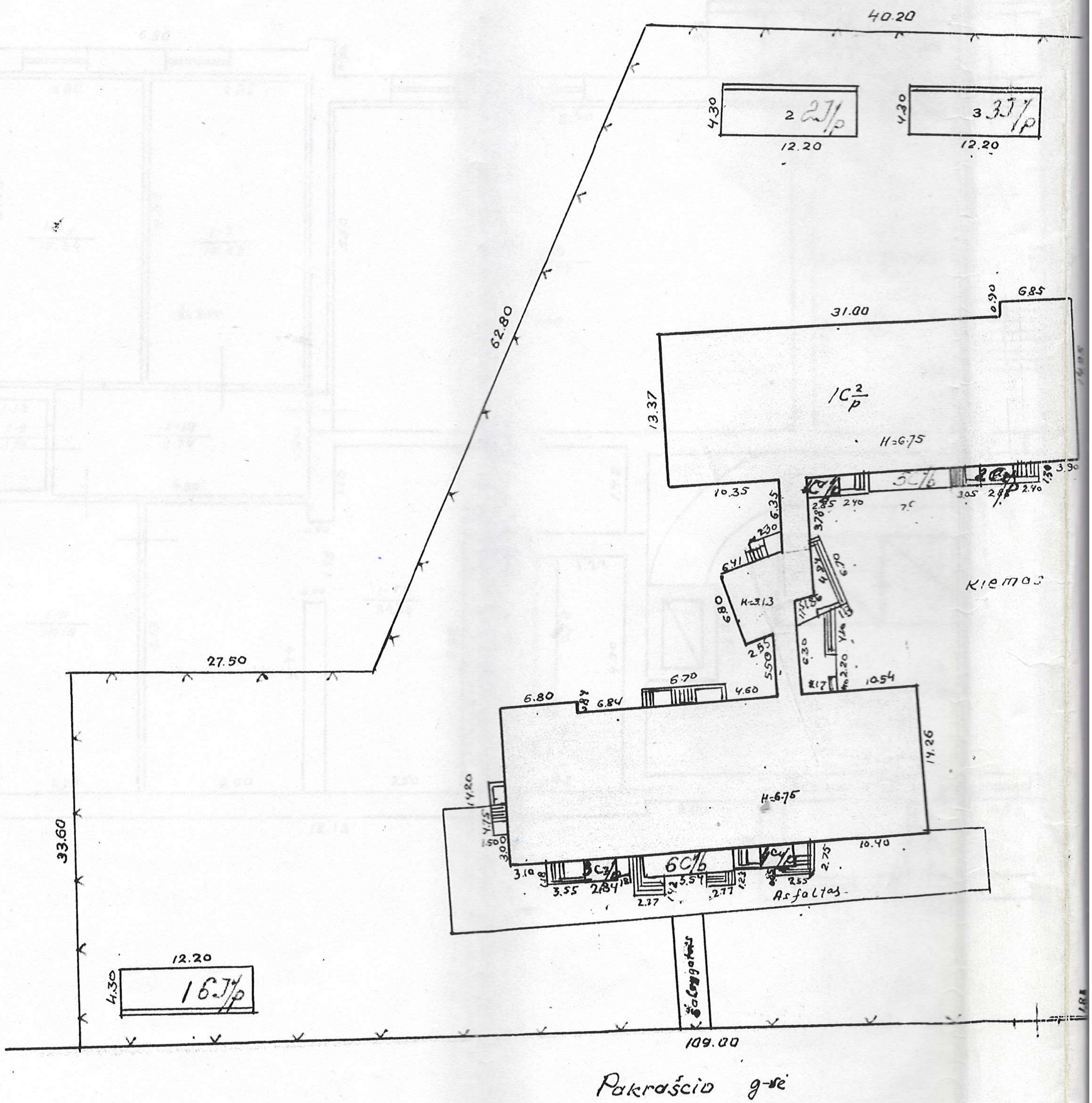

40.20
2 2J/p
3 3J/p
12.20
4.30
62.80
31.00
6.85
1C2/p
H=6.75
13.37
10.35
Kiemas
27.50
33.60
6.80
6.84
6.70
4.60
10.54
14.26
14.20
H-6.75
10.40
6C/b
Asfaltas
12.20
16J/p
109.00
Pakraščio g-vė

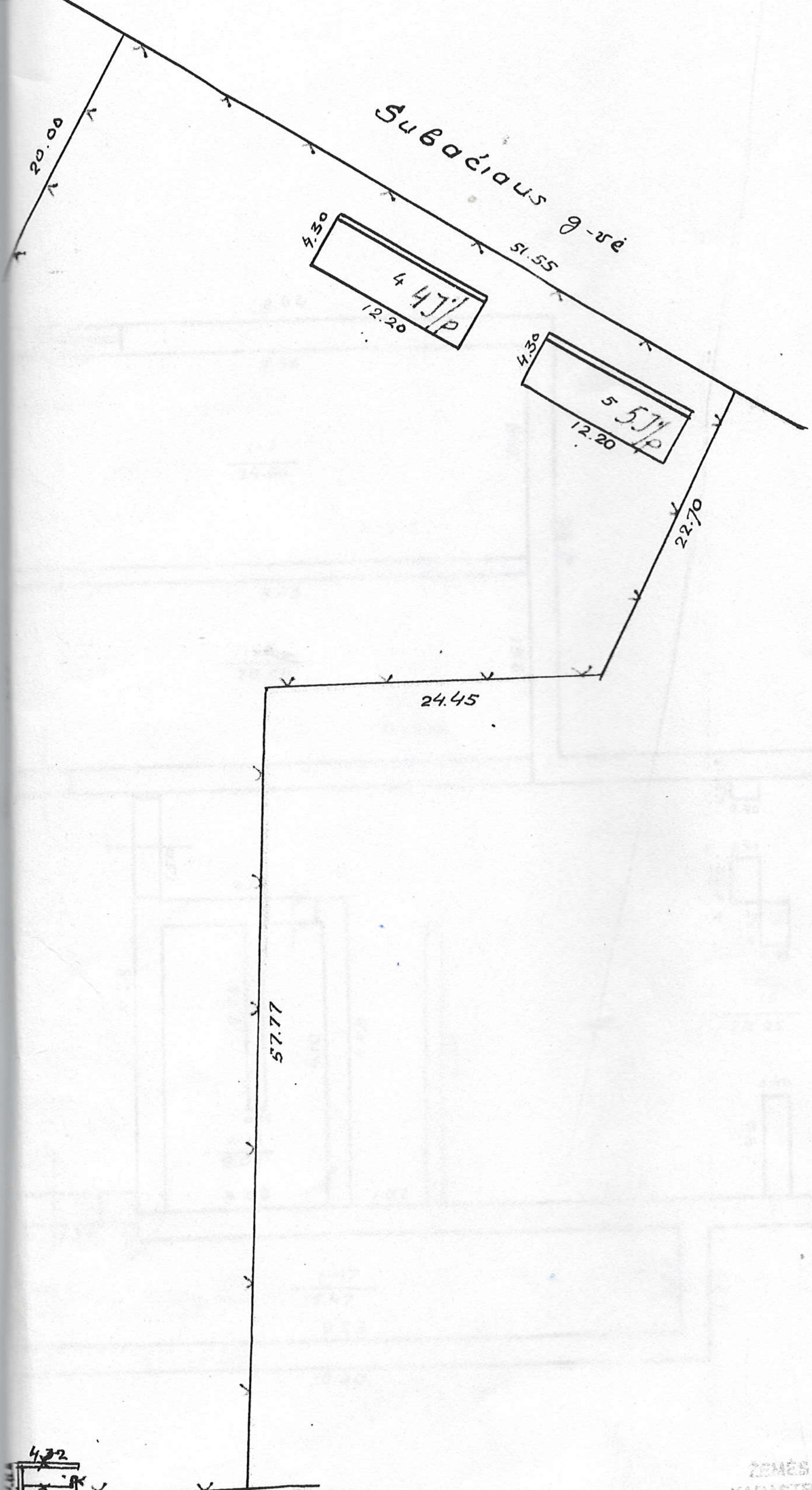

ŽEMĖS IR KITO NEKILNOJAMOJO TURTO
KADASTRO IR REGISTRO VALSTYBĖS ĮMONĖS
VILNIAUS FILIALAS
Adresas: 2001 Vilnius, Sokolo g. 10

VILNIAUS Pakraščio 15

III 106 1C 2/p

1: 100

67 III 15

Vilniaus Pakraščio 15

106 $1C\frac{2}{p}$

1 : 100

67 15

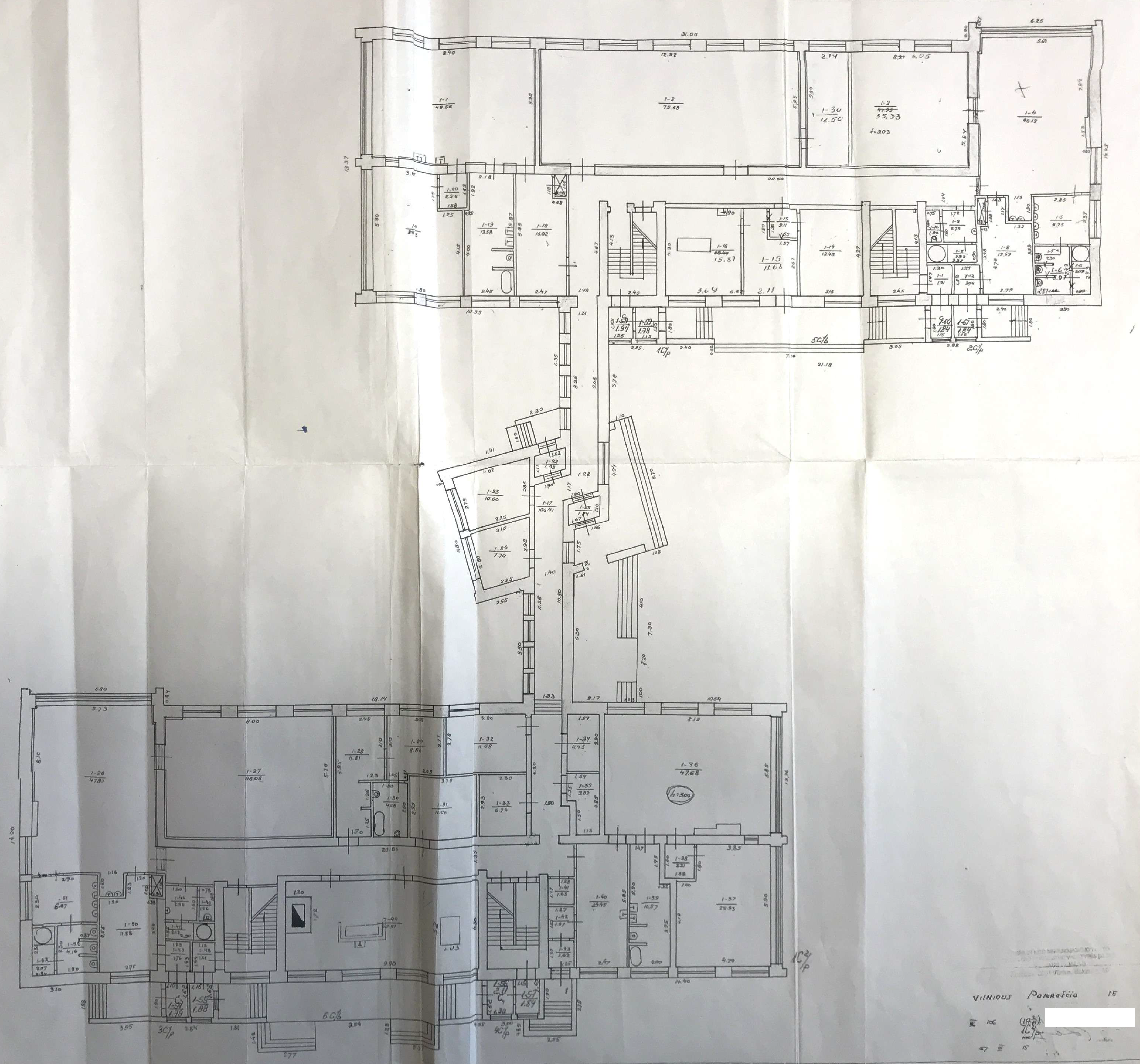
VILNIUS Pakraščio 15

II aukštas (prev. sąrašai)

2

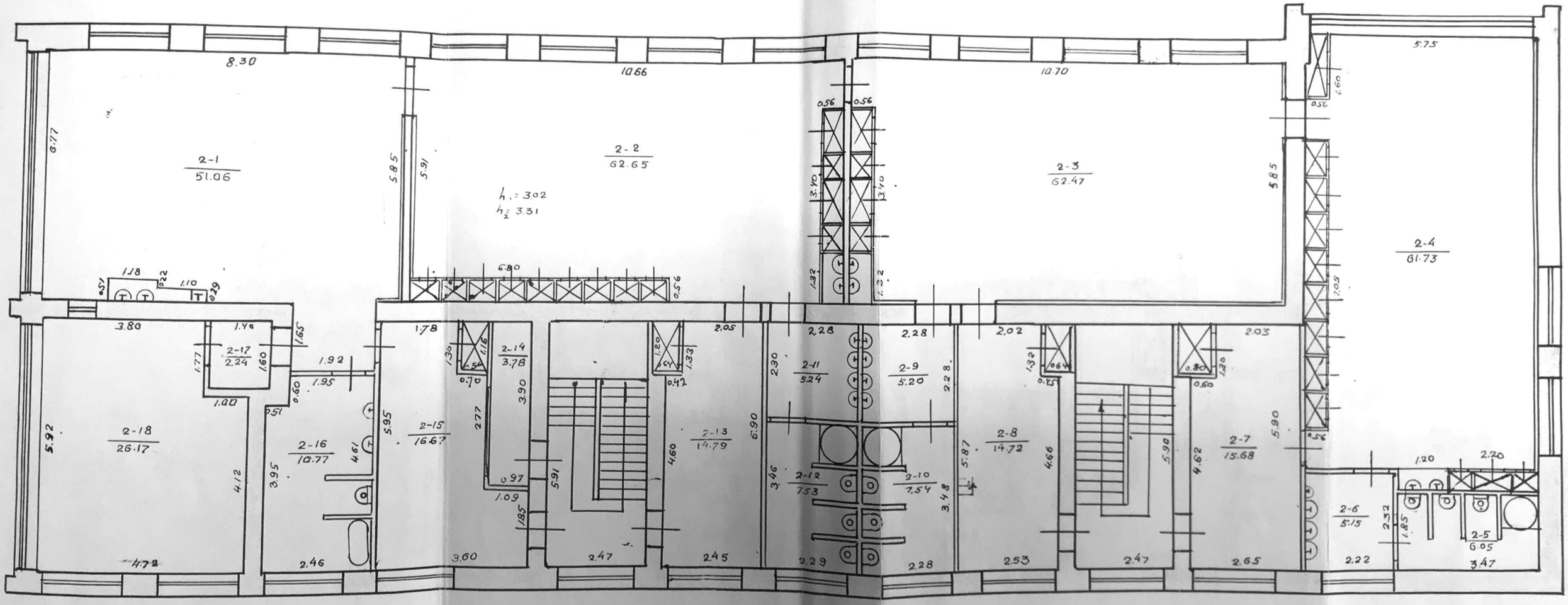

VILNIAUS Pakraščio 15

III 106 1C 2/B

2

VILNIAUS Pakraščio 15

III 106 IC 2/p

1:100

G7 III 15