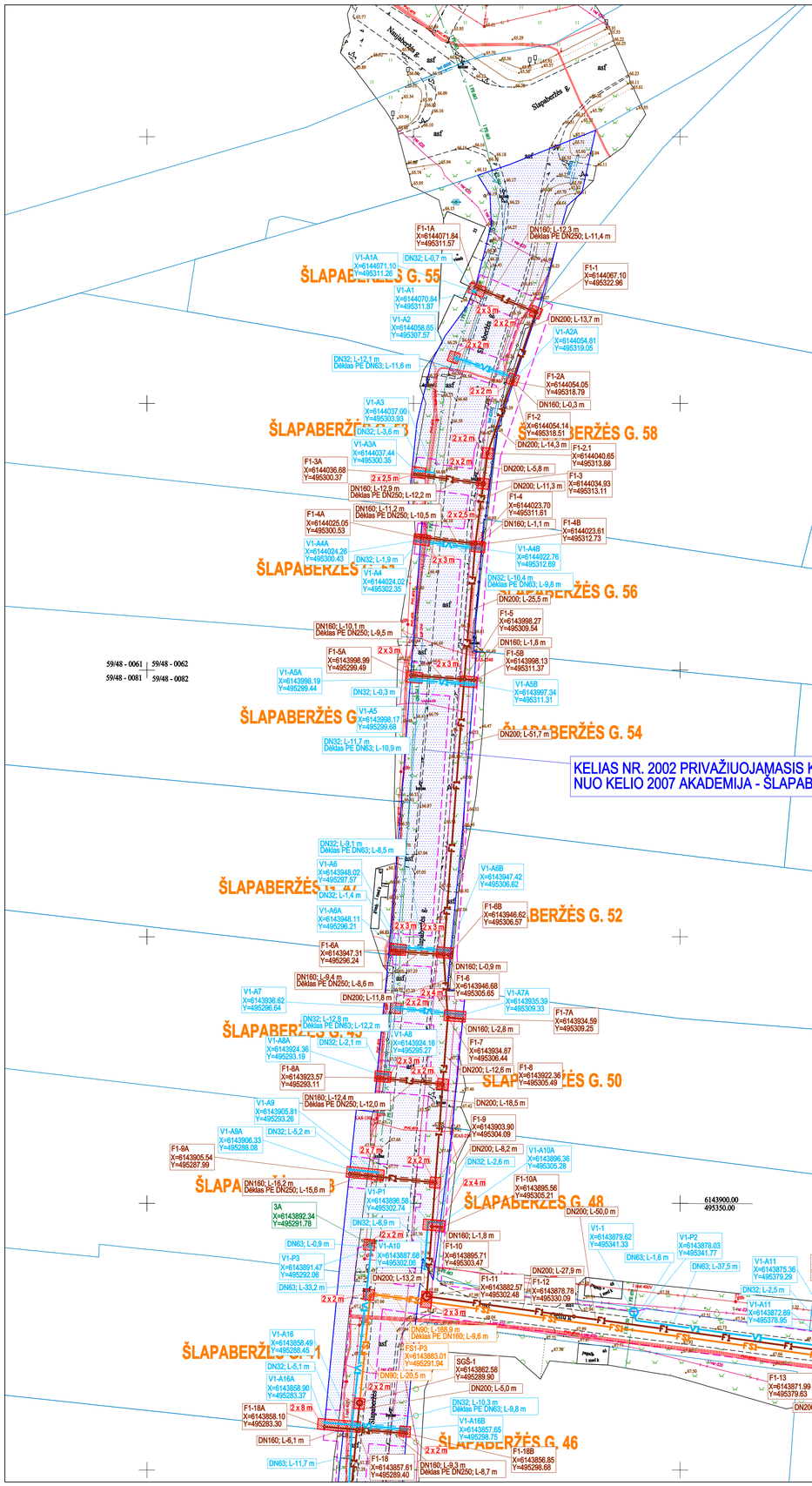


KELIAS NR. 2002 PRIVAŽIUOJAMASIS KELIAS PRIE ŠLAPABERŽĖS NUO KELIO 2007 AKADEMIJA - ŠLAPABERŽĖ - BERŽELĖ

## IŠKASŲ IŠRAMSTYMAS

| Išramstymo schema | Grunto rūšys | Duobės ar griovio gylis | Išramstymas |
|---|---|---|---|
| | Natūralaus drėgnumo gruntai arba gruntai su nežiūniu vandens priteklėjimu | Iki 3m | Horizontalus su protarpiais |
| | Birūs ir padidinto drėgnumo gruntai | Nuo 3m iki 5m | Ištisinis vertikalus |
| | Birūs gruntai kai vandens priteklėjimas žymus | Nepriklausomai nuo gylio | Špuntas |

## ESAMŲ KOMUNIKACIJŲ PAKABINIMO SCHEMA

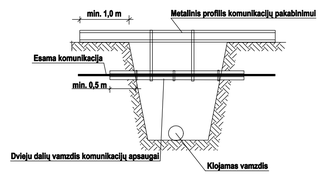


4 lapai

Telia Lietuva, AB požeminių ryšių linijų vieta

SUDERINTA

Prieš 3 paras iki darbų pradžios būtina paimti

Raštišką sutikimą žemės kasimo darbams

el. p. ligita.rutkauskiene@telia.lt

Parašas 2023m. 05mėn. 23d.

Vytautas Razutis

Telia Lietuva AB

Tinklų eksploatacijos skyriaus 2 komanda

Vadovas

## SITUACIJOS SCHEMA

Šlapaberžė
Geliūnų
Miškų g.
Slapaberžės kapinės
Ūkininkų g.
Naujakiemio g.
Parkas g.
Ąžuolynas
Žaliuoja
Ąžuolynas
Ąžuolynas
Ąžuolynas

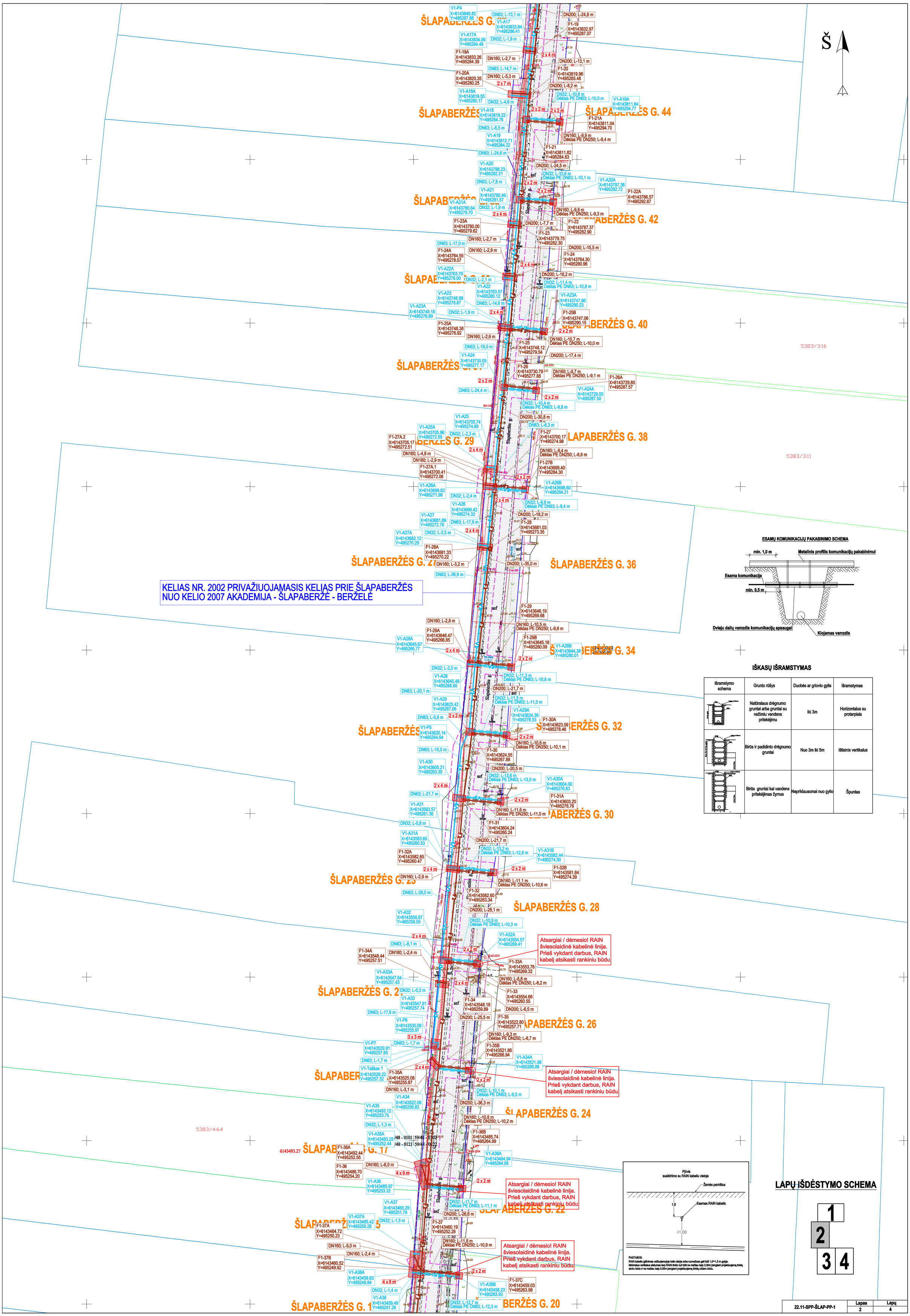


| 22.11-SPP-ŠLAP-PP-1 | Lapas | Lapų |
|---|---|---|
| | 2 | 4 |

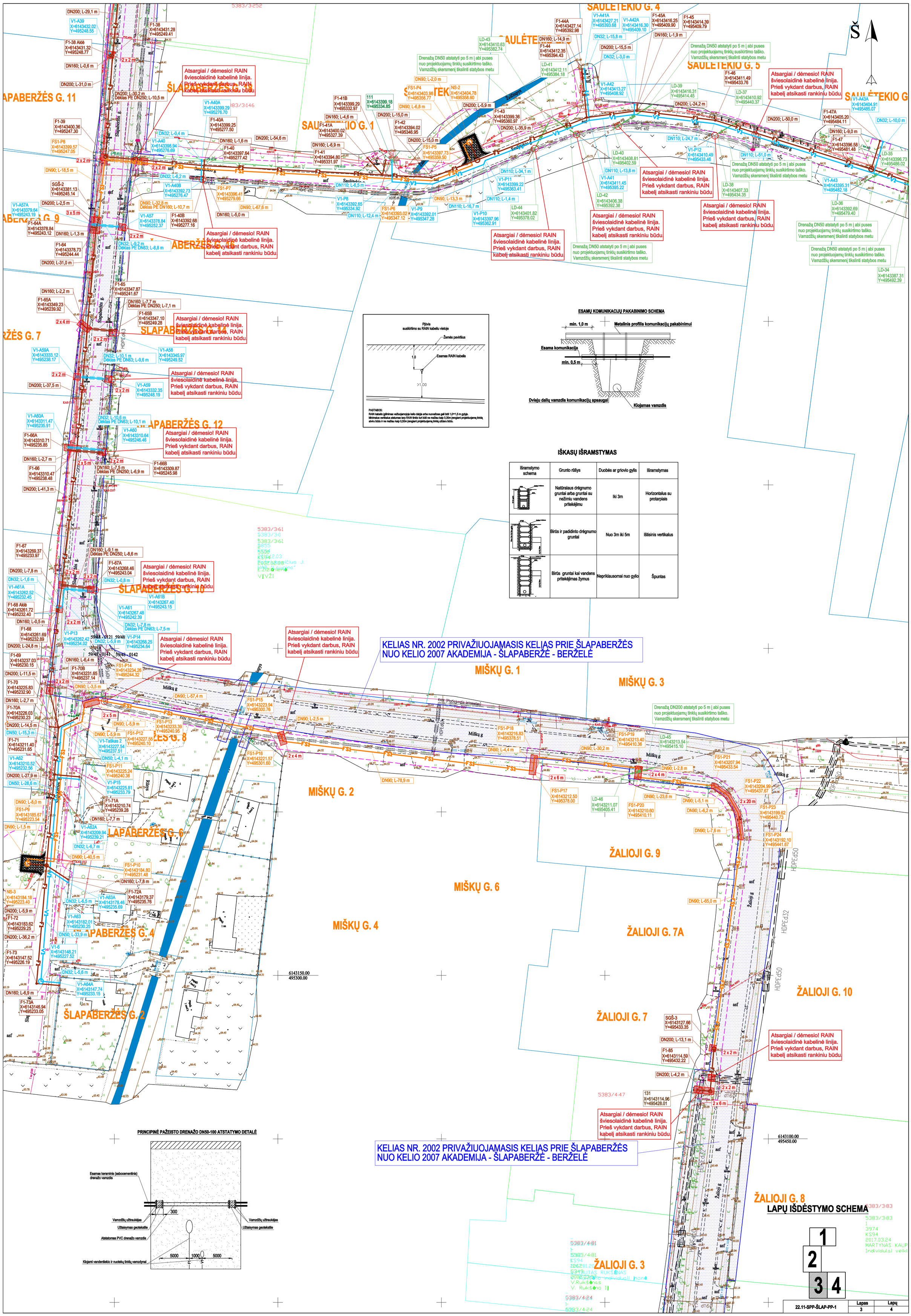
KELIAS NR. 2002 PRIVAŽIUOJAMASIS KELIAS PRIE ŠLAPABERŽĖS NUO KELIO 2007 AKADEMIJA - ŠLAPABERŽĖ - BERŽELĖ
SAULĖTEKIO G. 4
SAULĖTEKIO G. 5
SAULĖTEKIO G. 1
ŠLAPABERŽĖS G. 11
ŠLAPABERŽĖS G. 9
ŠLAPABERŽĖS G. 7
ŠLAPABERŽĖS G. 12
ŠLAPABERŽĖS G. 10
ŠLAPABERŽĖS G. 8
ŠLAPABERŽĖS G. 6
ŠLAPABERŽĖS G. 4
ŠLAPABERŽĖS G. 2
MIŠKŲ G. 1
MIŠKŲ G. 3
MIŠKŲ G. 2
MIŠKŲ G. 6
MIŠKŲ G. 4
ŽALIOJI G. 9
ŽALIOJI G. 7A
ŽALIOJI G. 10
ŽALIOJI G. 7
ŽALIOJI G. 8
ŽALIOJI G. 3
Atsargiai / dėmesio! RAIN šviesolaidinė kabelinė linija. Prieš vykdant darbus, RAIN kabelį atsikasti rankiniu būdu.
Drenažą DN50 atstatyti po 5 m į abi puses nuo projektuojamų tinklų susikirtimo taško. Vamzdžių skersmenį tikslinti statybos metu
Drenažą DN200 atstatyti po 5 m į abi puses nuo projektuojamų tinklų susikirtimo taško. Vamzdžių skersmenį tikslinti statybos metu
Pjūvis susikirtimo su RAIN kabeliu vietoje
Žemės paviršius
Esamas RAIN kabelis
PASTABOS:
RAIN kabelio įgilinimas važiuojamojoje kelio dalyje arba nuovažose gali būti 1,0÷1,5 m gylyje.
Minimalus vertikalus atstumas tarp RAIN tinklo turi būti ne mažiau kaip 0,30m įrengiant projektuojamą tinklą atviru būdu ir ne mažiau kaip 0,50m įrengiant projektuojamą tinklą uždaru būdu.
ESAMŲ KOMUNIKACIJŲ PAKABINIMO SCHEMA
min. 1,0 m
Metalinis profilis komunikacijų pakabinimui
Esama komunikacija
min. 0,5 m
Dvieju dalių vamzdis komunikacijų apsaugai
Kiojamas vamzdis
IŠKASŲ IŠRAMSTYMAS
Išramstymo schema
Grunto rūšys
Duobės ar griovio gylis
Išramstymas
Natūralaus drėgnumo gruntai arba gruntai su nežimiu vandens pritekėjimu
Iki 3m
Horizontalus su protarpiais
Birūs ir padidinto drėgnumo gruntai
Nuo 3m iki 5m
Ištisinis vertikalus
Birūs gruntai kai vandens pritekėjimas žymus
Nepriklausomai nuo gylio
Špuntas
PRINCIPINĖ PAŽEISTO DRENAŽO DN50-100 ATSTATYMO DETALĖ
Esamas keraminis (asbocementinis) drenažo vamzdis
Vamzdžių užtraukėjas
Užtaisymas geotekstile
Atstatomas PVC drenažo vamzdis
Kiojami vandentiekio ir nuotekų tinklų vamzdynai
300
5000
1000
LAPŲ IŠDĖSTYMO SCHEMA
1
2
3
4
22.11-SPP-ŠLAP-PP-1
Lapas 3
Lapų 4

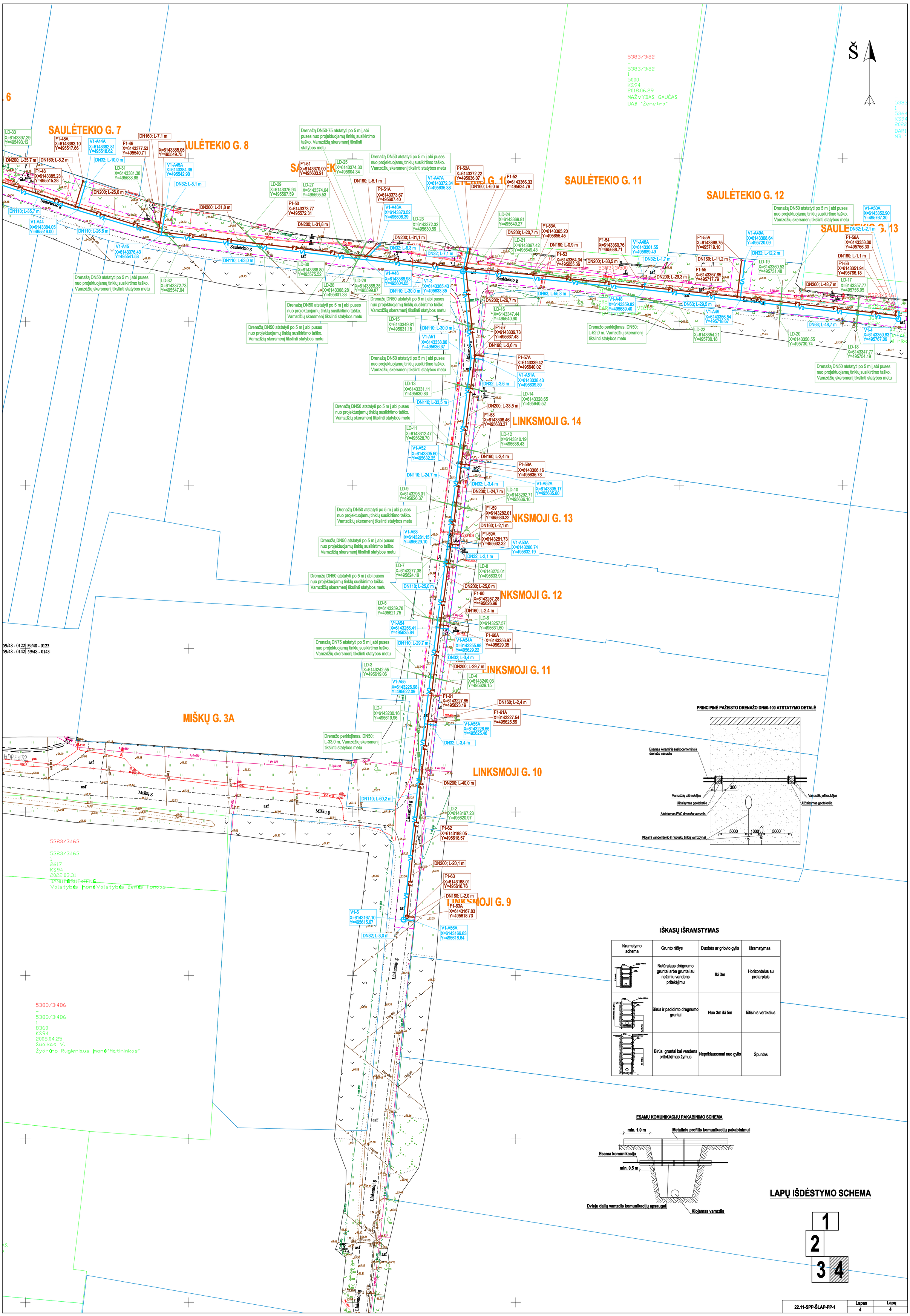


**PRINCIPINĖ PAŽEISTO DRENAŽO DN50-100 ATSTATYMO DETALĖ**




**IŠKASŲ IŠRAMSTYMAS**

| Išramstymo schema | Grunto rūšys | Duobės ar griovio gylis | Išramstymas |
|---|---|---|---|
| | Natūralaus drėgnumo gruntai arba gruntai su nežimiu vandens pritekėjimu | Iki 3m | Horizontalus su protarpiais |
| | Birūs ir padidinto drėgnumo gruntai | Nuo 3m iki 5m | Ištisinis vertikalus |
| | Birūs gruntai kai vandens pritekėjimas žymus | Nepriklausomai nuo gylio | Špuntas |

**ESAMŲ KOMUNIKACIJŲ PAKABINIMO SCHEMA**




**LAPŲ IŠDĖSTYMO SCHEMA**




| 22.11-SPP-ŠLAP-PP-1 | Lapas | Lapų |
|---|---|---|
| | 4 | 4 |

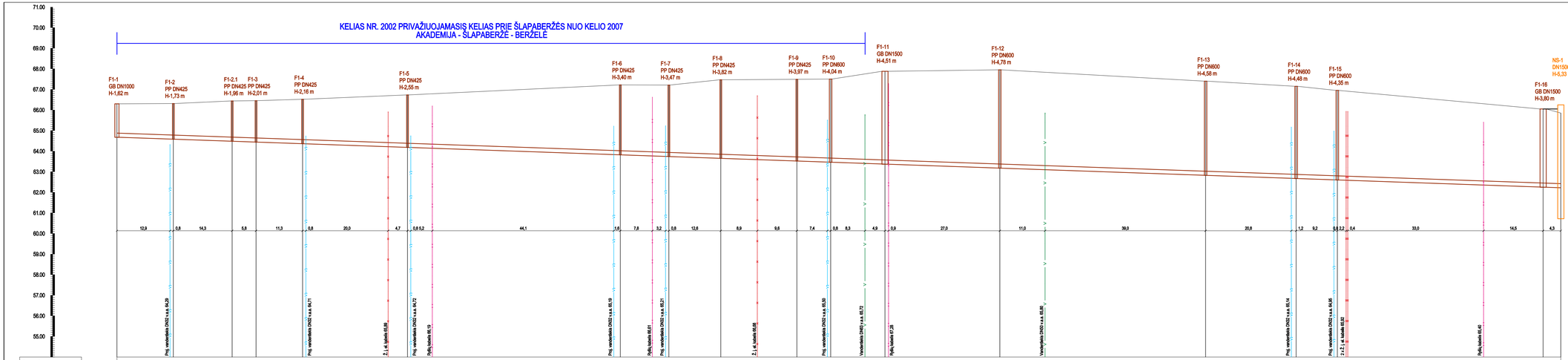


Mv 1:100

Mh 1:500

PASTABA: susikertančių komunikacijų altitudes tikslinti vietoje

| | | | | |
|---|---|---|---|---|
| ATESTATO NR. | PRS PAŽEIDŽIŲ RYŠIŲ STATYBA | UAB „PANEVĖŽIO RYŠIŲ STATYBA" Paštuvėlės g. 8, LT-38113 Panevėžys, Tel.: 8-45 ST47413,ST7105, faks. 8-45 ST7475 El. paštas: panevezio@prs.lt; www.prs.lt | | PROJEKTAS: Vandentiekio ir nuotekų šalinimo tinklų Šlapaberžės g., Gėlių g., Saulėtekio g., Linkmenų g. bei nuotekų tinklų Miškų g. ir Žalioji g., Šlapaberžės k., Kėdainių raj. supaprastintas statybos projektas |
| 37013 | PV | R. Pilulikys | 2023 01 | DALIS: Mantelis |
| 35828 | POV | R. Pilulikys | 2023 01 | Vandentiekio ir nuotekų šalinimo dalis Mh1:500 |
| | Projektavo | J. Kazakevičius | 2023 01 | SRĮDŽNYS: Mv1:100 |
| | | | | Išilginis projektuojamų nuotekų šalinimo tinklų profilis Laida 0 |
| Kalba | | | | |
| LT | STATYTOJAS: KĖDAINIŲ RAJONO SAVIVALDYBĖS ADMINISTRACIJA | | | 22.11-SPP-ŠLAP-VN-2 Lapas 1 Lapų 5 |

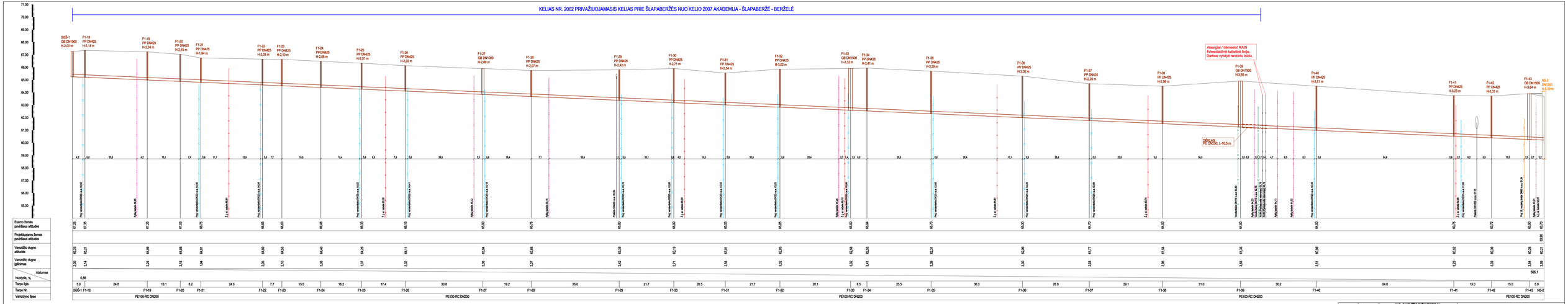


| | | | | | |
|---|---|---|---|---|---|
| ATESTATO NR. | PRS | UAB „PANEVĖŽIO RYŠIŲ STATYBA" Paštininkų g. 5, LT-35213 Panevėžys, Tel.: 8-45 5745,5,6,7,8, faks. 8-45 57479 El. paštas: info@prs.lt, www.prs.lt | PROJEKTAS: Vandentiekis ir nuotekų šalinimo tinklų Šlapaberžės g., Gėlių g., Dvarininkų g., Liūtsvinių g. bei nuotekų tinklų Miškų g. ir Žalių g., Šlapaberžės k., Kėdainių r.sj. suprojektinės statybos projektas | | |
| 37013 | PV | R. Pilvelytys | 2023 01 | SKALĖ: | Montažas Mh:1:500 |
| 36828 | POV | R. Pilvelytys | 2023 01 | Vandentiekis ir nuotekų šalinimo dalis | |
| | Projektavo | J. Kazakevičius | 2023 01 | BRAIŽINYS: | Mv:1:100 |
| | | | | Bendrojo projektavimo; nuotekų šalinimo tinklų profilis | Lakšto 0 |
| Kalba | STATYTOJAS: KĖDAINIŲ RAJONO SAVIVALDYBĖS ADMINISTRACIJA | | | 22.11-SPP-ŠLAP-VN-2 | Lapas 2 / Lapų 5 |
| LT | | | | | |

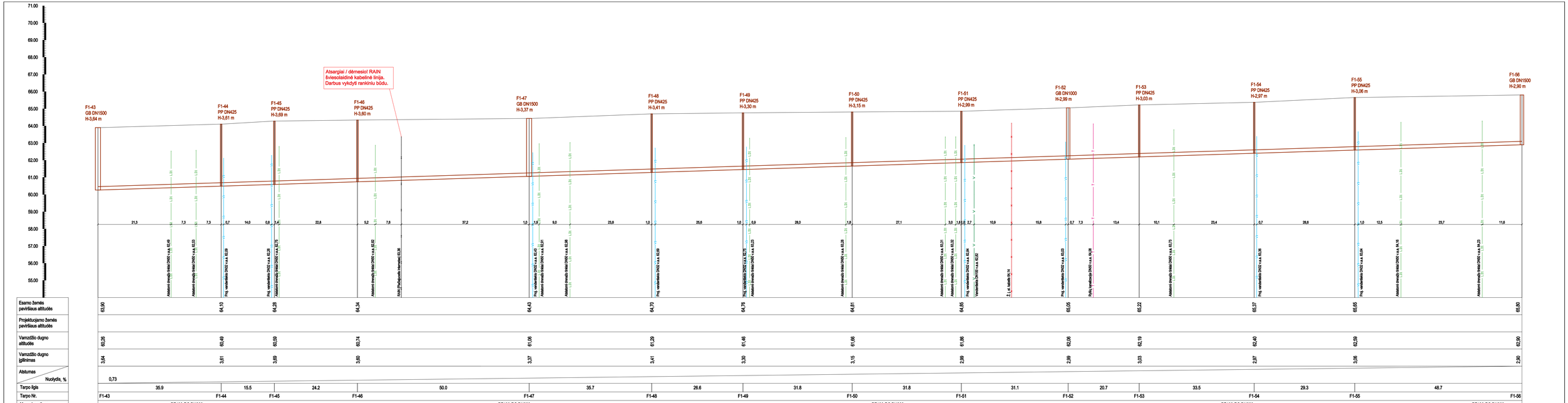


Mv 1:100

Mh 1:500

PASTABA: susikertančių komunikacijų altitudes tikslinti vietoje

| | | | | |
|---|---|---|---|---|
| ATESTATO NR. | PRS PAMATINĖS RYŠIŲ STATYBA | UAB „PANEVĖŽIO RYŠIŲ STATYBA" Puškitės g. 5, LT-39113 Panevėžys, Tel.: 8-45 577474,577103, faks. 8-45 577479 El. paštas: panev@panev.lt, www.panev.lt | PROJEKTAS: Vandentiekio ir nuotekų šalinimo tinklų Šlapsėnėnės g., Gėlių g., Saulėtės g., Liuksmoji g. bei nuotekų tinklų Miškų g. ir Žalioji g., Šlapsėnėnės k., Kėdainių raj. augaprametinės statybos projektas | |
| 37013 | PV | R. Pliuškys 2023 01 | DALIS: Vandentiekio ir nuotekų šalinimo dalis | Masinis |
| 35828 | PDV | R. Pliuškys 2023 01 | | Mh 1:500 |
| | Projektavo | J. Kazakevičius 2023 01 | SRĖŽINYS: Bendrinis projektuojamų nuotekų šalinimo tinklų profilis | Mv 1:100 |
| Kalba | | | | Laida 0 |
| LT | STATYTOJAS: KĖDAINIŲ RAJONO SAVIVALDYBĖS ADMINISTRACIJA | | 22.11-SPP-ŠLAP-VN-2 | Lapas 3 / Lapų 5 |

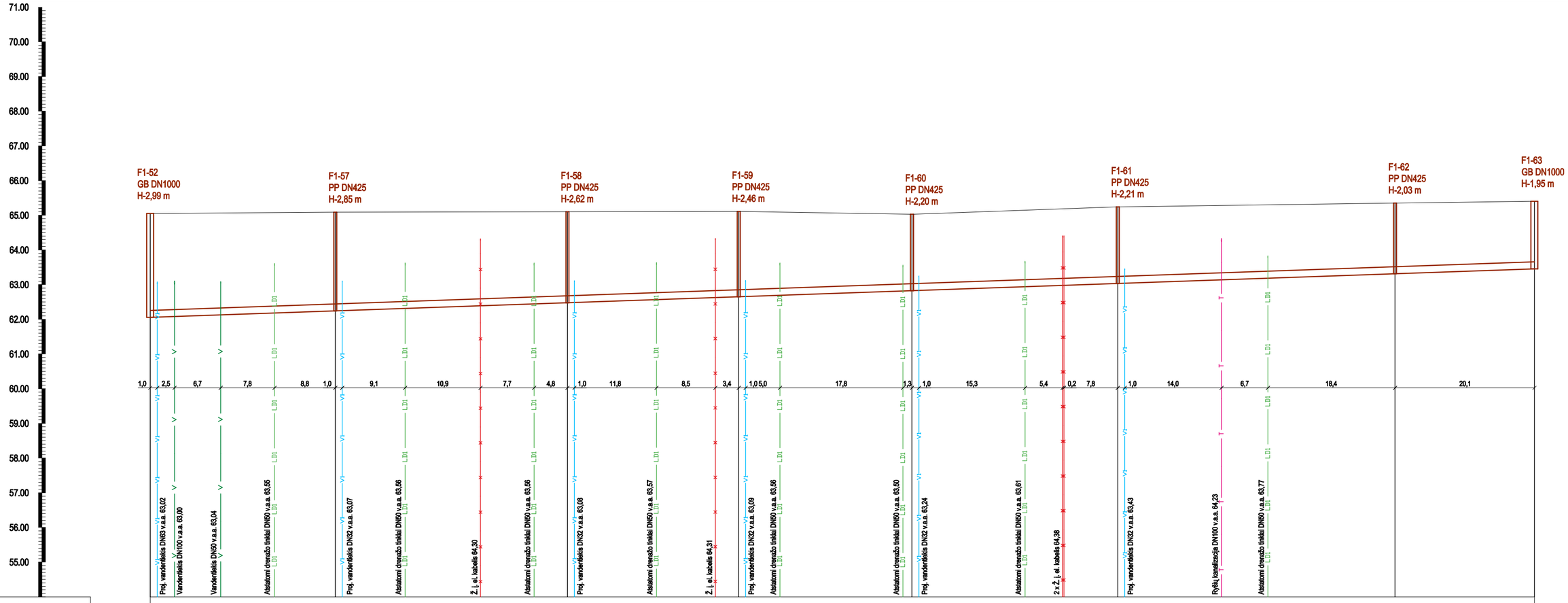
71.00
70.00
69.00
68.00
67.00
66.00
65.00
64.00
63.00
62.00
61.00
60.00
59.00
58.00
57.00
56.00
55.00
F1-52
GB DN1000
H-2,99 m
F1-57
PP DN425
H-2,85 m
F1-58
PP DN425
H-2,62 m
F1-59
PP DN425
H-2,46 m
F1-60
PP DN425
H-2,20 m
F1-61
PP DN425
H-2,21 m
F1-62
PP DN425
H-2,03 m
F1-63
GB DN1000
H-1,95 m
1,0 2,5 6,7 7,8 8,8 1,0 9,1 10,9 7,7 4,8 1,0 11,8 8,5 3,4 1,0 5,0 17,8 1,3 1,0 15,3 5,4 0,2 7,8 1,0 14,0 6,7 18,4 20,1
Proj. vandentiekis DN63 v.a.a. 63,02
Vandentiekis DN100 v.a.a. 63,00
Vandentiekis DN50 v.a.a. 63,04
Atlaisvinti drenažo tinklai DN50 v.a.a. 63,55
Proj. vandentiekis DN32 v.a.a. 63,07
Atlaisvinti drenažo tinklai DN50 v.a.a. 63,56
Ž. į el. kabelis 64,30
Atlaisvinti drenažo tinklai DN50 v.a.a. 63,56
Proj. vandentiekis DN32 v.a.a. 63,08
Atlaisvinti drenažo tinklai DN50 v.a.a. 63,57
Ž. į el. kabelis 64,31
Proj. vandentiekis DN32 v.a.a. 63,09
Atlaisvinti drenažo tinklai DN50 v.a.a. 63,56
Atlaisvinti drenažo tinklai DN50 v.a.a. 63,50
Proj. vandentiekis DN32 v.a.a. 63,24
Atlaisvinti drenažo tinklai DN50 v.a.a. 63,61
2 x Ž. į el. kabelis 64,38
Proj. vandentiekis DN32 v.a.a. 63,43
Ryšių kanalizacija DN100 v.a.a. 64,23
Atlaisvinti drenažo tinklai DN50 v.a.a. 63,77

| | | |

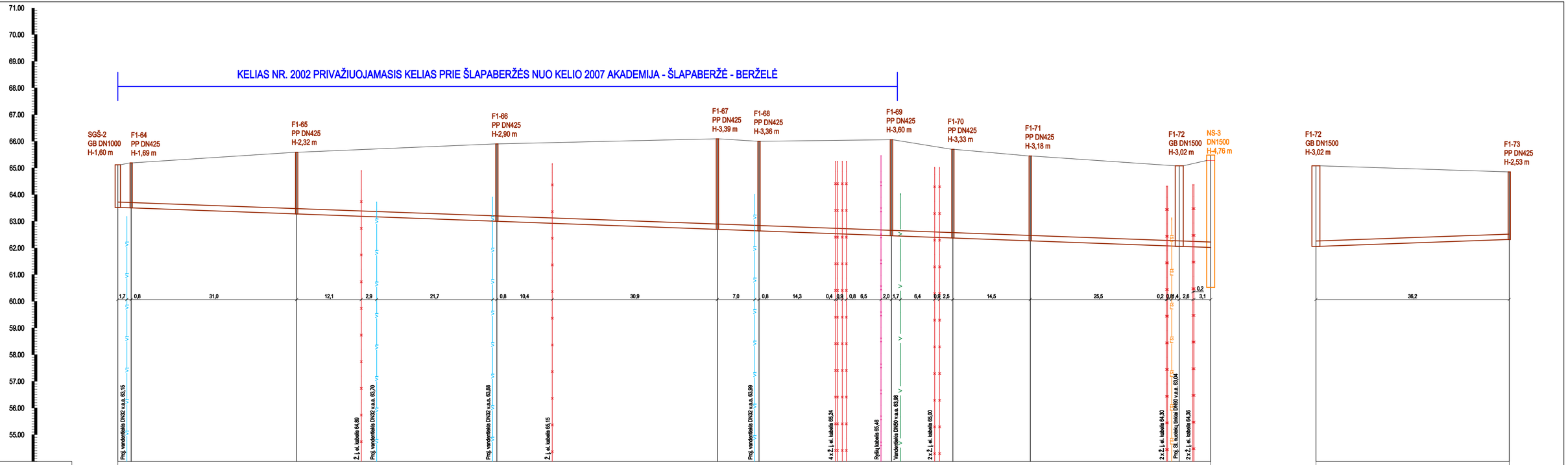


| | SGŠ-2 | F1-64 | F1-65 | F1-66 | F1-67 | F1-68 | F1-69 | F1-70 | F1-71 | F1-72 | NS-3 | F1-72 | F1-73 |
|---|---|---|---|---|---|---|---|---|---|---|---|---|---|
| Esamo žemės paviršiaus altitudės | 65,12 | 65,19 | 65,59 | 65,90 | 66,09 | 66,00 | 66,06 | 65,70 | 65,45 | 65,08 | 65,28 | 65,08 | 64,85 |
| Projektuojamo žemės paviršiaus altitudės | | | | | | | | | | | | | |
| Vamzdžio dugno altitudės | 63,52 | 63,50 | 63,27 | 63,00 | 62,70 | 62,64 | 62,46 | 62,37 | 62,27 | 62,06 | 62,02 | 62,06 | 62,32 |
| Vamzdžio dugno įgilinimas | 1,60 | 1,69 | 2,32 | 2,90 | 3,39 | 3,36 | 3,80 | 3,33 | 3,18 | 3,02 | 3,26 | 3,02 | 2,53 |
| Atstumas / Nuolydis, % | | 0,73 | | | | | | | | 204,7 | | 36,2 / 0,72 | |
| Tarpo ilgis | 2.5 | 31.0 | 37.5 | 41.3 | 7.8 | 24.8 | 11.5 | 14.5 | 27.9 | 5.9 | | 36.2 | |
| Tarpo Nr. | SGŠ-2 | F1-64 | F1-65 | F1-66 | F1-67 | F1-68 | F1-69 | F1-70 | F1-71 | F1-72 | NS-3 | F1-72 | F1-73 |
| Vamzdyno tipas | | PE100-RC DN200 | | | PE100-RC DN200 | | | | PE100-RC DN200 | | | PE100-RC DN200 | |

Mv 1:100

Mh 1:500

PASTABA: susikertančių komunikacijų altitudes tikslinti vietoje

| | | | | |
|---|---|---|---|---|
| ATESTATO NR. | PRS PANEVĖŽIO RYŠIŲ STATYBA | UAB „PANEVĖŽIO RYŠIŲ STATYBA“ Paliūniškio g. 9, LT-35113 Panevėžys, Tel.: 8-45 577474,577153, faks. 8-45 577470 El. paštas: panros@panros.lt; www.panros.lt | | PROJEKTAS: Vandentiekio ir nuotekų šalinimo tinklų Šlapaberžės g., Gėlių g., Saulėtekio g., Linksmojo g. bei nuotekų tinklų Ilūškų g. ir Žalioji g., Šlapaberžės k., Kėdainių raj. supaprastintas statybos projektas |
| 37013 | PV | R. Piliuškys | 2023 01 | DALIS: Vandentiekio ir nuotekų šalinimo dalis |
| 35828 | PDV | R. Piliuškys | 2023 01 | Mastelis Mh1:500 Mv1:100 |
| | Projektavo | J. Kazakevičius | 2023 01 | BRĖŽINYS: Išilginis projektuojamų nuotekų šalinimo tinklų profilis |
| | | | | Laida 0 |
| Kalba | | | | |
| LT | STATYTOJAS: KĖDAINIŲ RAJONO SAVIVALDYBĖS ADMINISTRACIJA | | | 22.11-SPP-ŠLAP-VN-2 Lapas 5 Lapų 5 |

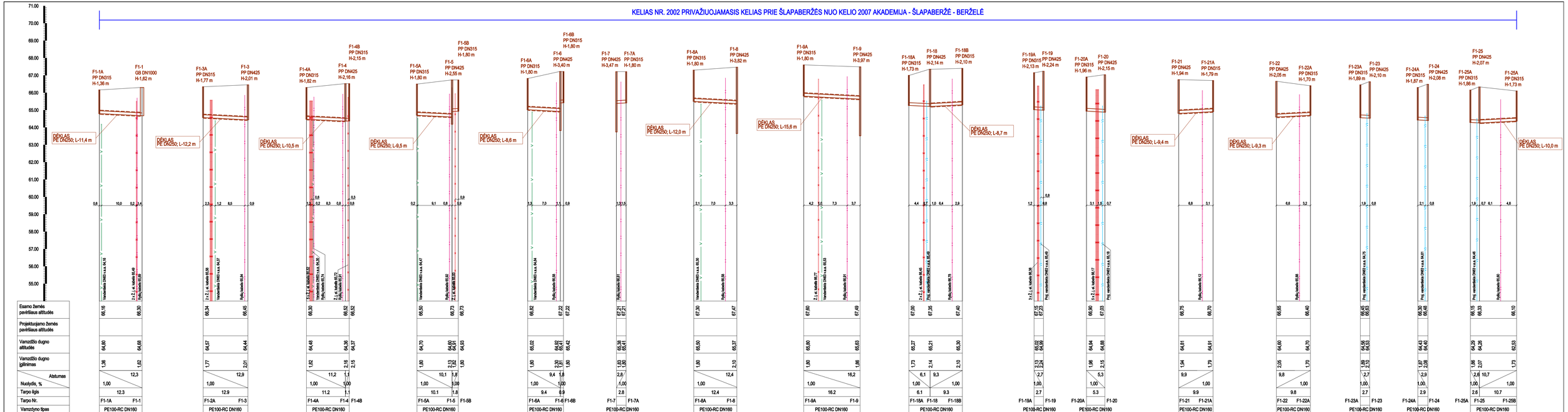


| | | | | |
|---|---|---|---|---|
| ATESTATO NR. | PRS | UAB „PANEVĖŽIO RYŠIŲ STATYBA" Paštininkų g. 8, LT-38013 Panevėžys, Tel.: 8-45 077475,077555, faks. 8-45 077479 El. paštas: panevezys@prs.lt; www.paurusa.lt | PROJEKTAS: Vandentiekio ir nuotekų šalinimo tinklų Šlapaberžės g., Gėlių g., Saulėtekio g., Linkmonių g. bei nuotekų tinklų Mitlių g. ir Žalioji g., Šlapaberžės k., Kėdainių raj. supaprastintas statybos projektas | |
| 37013 | PV | R. Pilukšys | 2023 01 | DALIS: Mantelis |
| 35828 | POV | R. Pilukšys | 2023 01 | Vandentiekio ir nuotekų šalinimo dalis Mh1:500 |
| | Projektavo | J. Kazakevičius | 2023 01 | APEŽVYS: Mv1:100 |
| | | | | Išilginis projektuojamų nuotekų šalinimo tinklų profilis, tinklus įvertinant valstybės reikšmės kelio juostoje Laida 0 |
| Kalba | | | | Lapas / Lapų |
| LT | STATYTOJAS: KĖDAINIŲ RAJONO SAVIVALDYBĖS ADMINISTRACIJA | | 22.11-SPP-ŠLAP-VN-3 | 1 / 2 |

KELIAS NR. 2002 PRIVAŽIUOJAMASIS KELIAS PRIE ŠLAPABERŽĖS NUO KELIO 2007 AKADEMIJA - ŠLAPABERŽĖ - BERŽELĖ

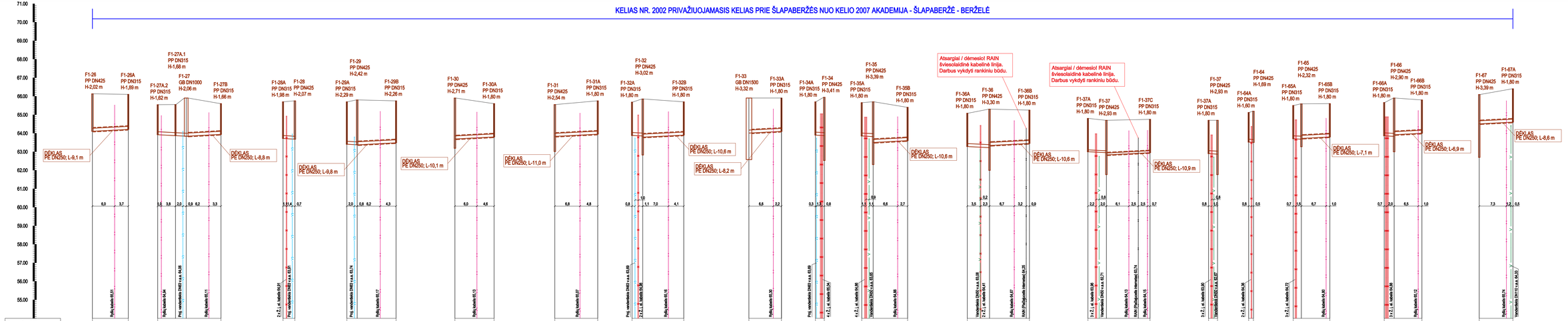


Mv 1:100

Mh 1:500

PASTABA: susikertančių komunikacijų altitudes tikslinti vietoje

| ATESTATO NR. | | | |
|---|---|---|---|
| 37013 | PV | R. Pilulikys | 2023 01 |
| 35828 | POV | R. Pilulikys | 2023 01 |
| | Projektavo | J. Kazakevičius | 2023 01 |
| Kalba | | | |
| LT | STATYTOJAS: KĖDAINIŲ RAJONO SAVIVALDYBĖS ADMINISTRACIJA | | |

**PRS** PROJEKTŲ RYŠIų STATYBA

UAB „PANEVĖŽIO RYŠIŲ STATYBA"
Paštininkėlio g. 8, LT-36113 Panevėžys,
Tel.: 8-45 0745 62770/8, faks. 8-45 0745 79
El. paštas: panevezys@prs.lt; www.prs.net.lt

PROJEKTAS:
Vandentiekio ir nuotekų šalinimo tinklų Šlapaberžės g., Gėlių g., Saulėtekio g., Linkmenų g. bei nuotekų tinklų Miškų g. ir Žalioji g., Šlapaberžės k., Kėdainių r.sav. supaprastintas statybos projektas

DALIS: Vandentiekio ir nuotekų šalinimo dalis

BRĖŽINYS: Išilginis projektuojamų nuotekų šalinimo tinklų profilis, tinklus įvertinant valstybės reikšmės kelio juostoje

22.11-SPP-ŠLAP-VN-3

| | |
|---|---|
| Mastelis | Mh1:500 / Mv1:100 |
| Laida | 0 |
| Lapas | 2 |
| Lapų | 2 |

# KELIAS NR. 2002 PRIVAŽIUOJAMASIS KELIAS PRIE ŠLAPABERŽĖS NUO KELIO 2007 AKADEMIJA - ŠLAPABERŽĖ - BERŽELĖ

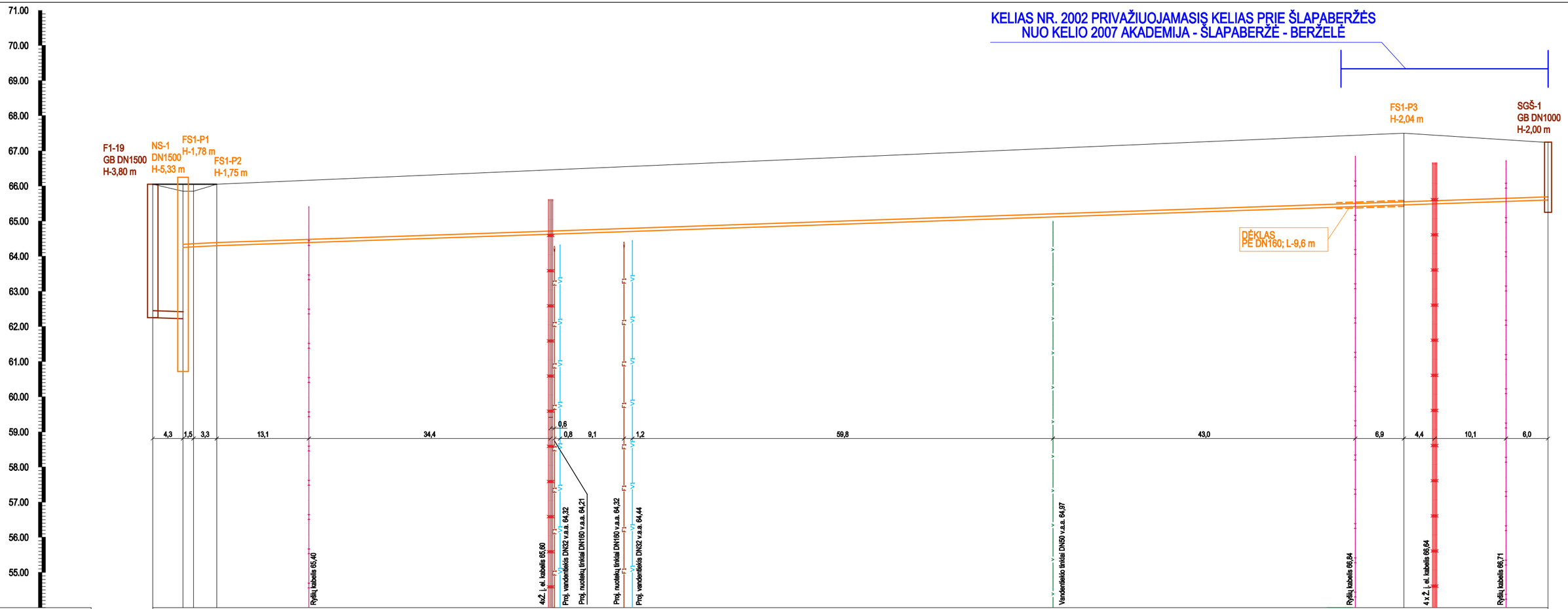


| | | | | | | | | | | | | | | | | |
|---|---|---|---|---|---|---|---|---|---|---|---|---|---|---|---|---|
| Esamo žemės paviršiaus altitudės | 66,05 | 65,85 | 65,85 | 66,05 | | | | | | | | | | | 67,50 | 67,25 |
| Projektuojamo žemės paviršiaus altitudės | | 66,05 | 66,05 | | | | | | | | | | | | | |
| Vamzdžio viršaus altitudės | 62,25 | 62,22 | 64,34 | 64,36 | 64,39 | | | | | | | | | | 65,46 | 65,60 |
| Vamzdžio dugno įgilinimas | 3,80 | 3,83 | 1,80 | 1,78 | 1,75 | | | | | | | | | | 2,04 | 1,65 |
| Atstumas / Nuolydis, % | 4,3 / 0,70 | 168,9 | | | | | | | | | | | | | 0,63 | 20,5 / 0,68 |
| Tarpo ilgis | 4.3 | 1.5 | 3.3 | 168.9 | | | | | | | | | | | 20.5 | |
| Tarpo Nr. | F1-19 | NS-1 | FS1-P1 | FS1-P2 | | | | | | | | | | | FS1-P3 | SGŠ-1 |
| Vamzdyno tipas | PE100-RC DN200 | | | PE 100-RC DN90 | | | | PE 100-RC DN90 | | | | PE 100-RC DN90 | | | PE 100-RC DN90 | |

Mv 1:100 — 1 0,5 0 — 0 1 2 3 4 5 6 7 8 9 10

Mh 1:500 — 5 2,5 0 — 0 5 10 15 20 25 30 35 40 45 50

PASTABA: susikertančių komunikacijų altitudes tikslinti vietoje

| ATESTATO NR. | PRS PANEVĖŽIO RYŠIŲ STATYBA | UAB „PANEVĖŽIO RYŠIŲ STATYBA“ Paliūniškio g. 9, LT-35113 Panevėžys, Tel.: 8-45 577474,577153, faks. 8-45 577470 El. paštas: panros@panros.lt; www.panros.lt | | | PROJEKTAS: Vandentiekio ir nuotekų šalinimo tinklų Šlapaberžės g., Gėlių g. , Saulėtekio g., Liniksmoji g. bei nuotekų tinklų Miškų g. ir Žalioji g., Šlapaberžės k., Kėdainių raj. supaprastintas statybos projektas | |
|---|---|---|---|---|---|---|
| 37013 | PV | R. Pliuškys | | 2023 01 | DALIS: Vandentiekio ir nuotekų šalinimo dalis | Mastelis Mh1:500 Mv1:100 |
| 35828 | PDV | R. Pliuškys | | 2023 01 | | |
| | Projektavo | J. Kazakevičius | | 2023 01 | BRĖŽINYS: Išilginis projektuojamų slėginių nuotekų šalinimo tinklų profilis | Laida 0 |
| Kalba | | | | | | |
| LT | STATYTOJAS: KĖDAINIŲ RAJONO SAVIVALDYBĖS ADMINISTRACIJA | | | | 22.11-SPP-ŠLAP-VN-4 | Lapas 1 / Lapų 3 |

# KELIAS NR. 2002 PRIVAŽIUOJAMASIS KELIAS PRIE ŠLAPABERŽĖS NUO KELIO 2007 AKADEMIJA - ŠLAPABERŽĖ - BERŽELĖ

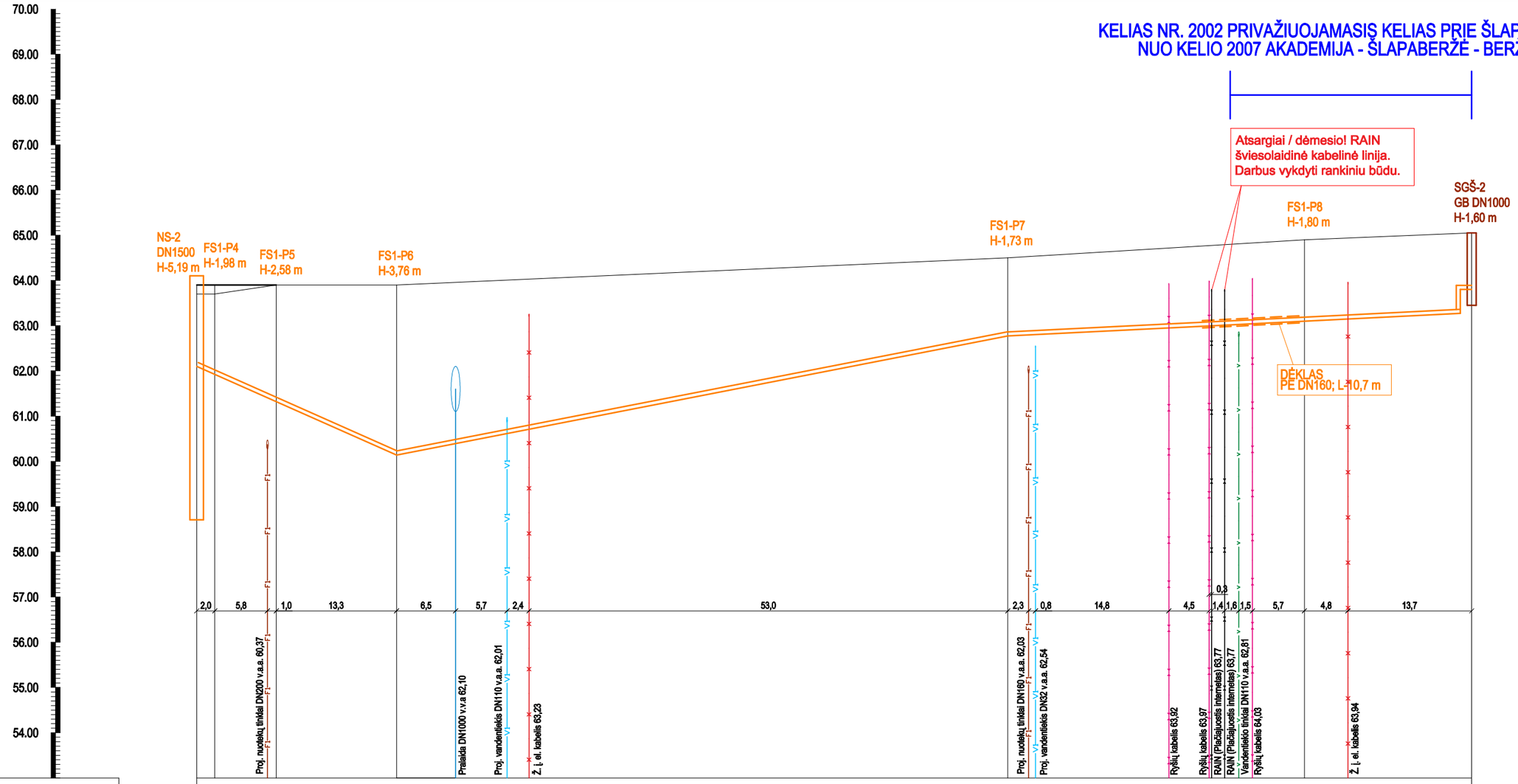


| | | | | | | | | | | | | | | | | | |
|---|---|---|---|---|---|---|---|---|---|---|---|---|---|---|---|---|---|
| Esamo žemės paviršiaus altitudės | 63,70 | 63,70 | 63,90 | | 63,90 | | | | | | | 64,50 | | | | 64,90 | 65,05 |
| Projektuojamo žemės paviršiaus altitudės | 63,90 | 63,90 | | | | | | | | | | | | | | | |
| Vamzdžio viršaus altitudės | 62,19 | 62,01 | 61,41 | | 60,23 | | | | | | | 62,86 | | | | 63,19 | 63,37 |
| Vamzdžio dugno įgilinimas | 1,80 | 1,98 | 2,58 | | 3,76 | | | | | | | 1,73 | | | | 1,80 | 1,77 |
| Atstumas / Nuolydis, % | | 8,87 | | 22,1 | | 67,9 | | | | | 3,87 | | 51,3 | | | | 1,00 |
| Tarpo ilgis | 2.0 | 6.8 | 13.3 | | | | 67.6 | | | | | | | 32.8 | | 18.5 | |
| Tarpo Nr. | NS-2 | FS1-P4 | FS1-P5 | | FS1-P6 | | | | | | | FS1-P7 | | | | FS1-P8 | SGŠ-2 |
| Vamzdyno tipas | | PE 100-RC DN90 | | | | | | | PE 100-RC DN90 | | | | | | PE 100-RC DN90 | | |

Mv 1:100

Mh 1:500

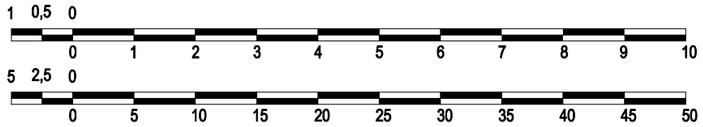


PASTABA: susikertančių komunikacijų altitudes tikslinti vietoje

| | | | | | |
|---|---|---|---|---|---|
| ATESTATO NR. | PRS PANEVĖŽIO RYŠIŲ STATYBA | UAB „PANEVĖŽIO RYŠIŲ STATYBA“ Paliūniškio g. 9, LT-35113 Panevėžys, Tel.: 8-45 577474,577153, faks. 8-45 577470 El. paštas: panros@panros.lt; www.panros.lt | | | PROJEKTAS: Vandentiekio ir nuotekų šalinimo tinklų Šlapaberžės g., Gėlių g. , Saulėtekio g., Linksmoji g. bei nuotekų tinklų Miškų g. ir Žalioji g., Šlapaberžės k., Kėdainių raj. supaprastintas statybos projektas |
| 37013 | PV | R. Pliuškys | | 2023 01 | DALIS: Vandentiekio ir nuotekų šalinimo dalis — Mastelis Mh1:500 Mv1:100 |
| 35828 | PDV | R. Pliuškys | | 2023 01 | |
| | Projektavo | J. Kazakevičius | | 2023 01 | BRĖŽINYS: Išilginis projektuojamų slėginių nuotekų šalinimo tinklų profilis — Laida 0 |
| | | | | | |
| Kalba | | | | | |
| LT | STATYTOJAS: KĖDAINIŲ RAJONO SAVIVALDYBĖS ADMINISTRACIJA | | | | 22.11-SPP-ŠLAP-VN-4 — Lapas 2 — Lapų 3 |

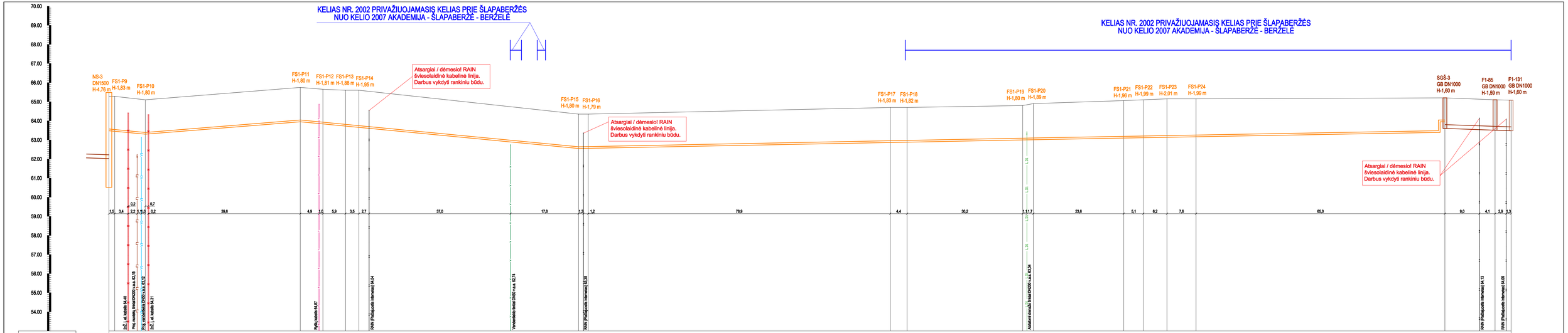


Mv 1:100

Mh 1:500

PASTABA: susikertančių komunikacijų altitudes tikslinti vietoje

| ATESTATO NR. | PRS PANEVĖŽIO RYŠIŲ STATYBA | UAB „PANEVĖŽIO RYŠIŲ STATYBA“ Paštininkėlio g. 5, LT-38113 Panevėžys, Tel.: 8-45 577474,577153, faks. 8-45 577479 El. paštas: panrce@panrce.lt; www.panrce.lt | | | PROJEKTAS: Vandentiekio ir nuotekų šalinimo tinklų Šlapaberžės g., Oėlių g., Saulėtekio g., Liniamosji g. bei nuotekų tinklų Miškų g. ir Žaliojі g., Šlapaberžės k., Kėdainių raj. supaprastintas statybos projektas | |
|---|---|---|---|---|---|---|
| 37013 | PV | R. Piliuškys | | 2023 01 | DALIS: Vandentiekio ir nuotekų šalinimo dalis | Mastelis Mh1:500 Mv1:100 |
| 35828 | PDV | R. Piliuškys | | 2023 01 | BRĖŽINYS: Išilginis projektuojamų sėkginių nuotekų šalinimo tinklų profilis | Laida 0 |
| | Projektavo | J. Kazakevičius | | 2023 01 | | |
| Kalba LT | STATYTOJAS: KĖDAINIŲ RAJONO SAVIVALDYBĖS ADMINISTRACIJA | | | | 22.11-SPP-ŠLAP-VN-4 | Lapas 3 / Lapų 3 |

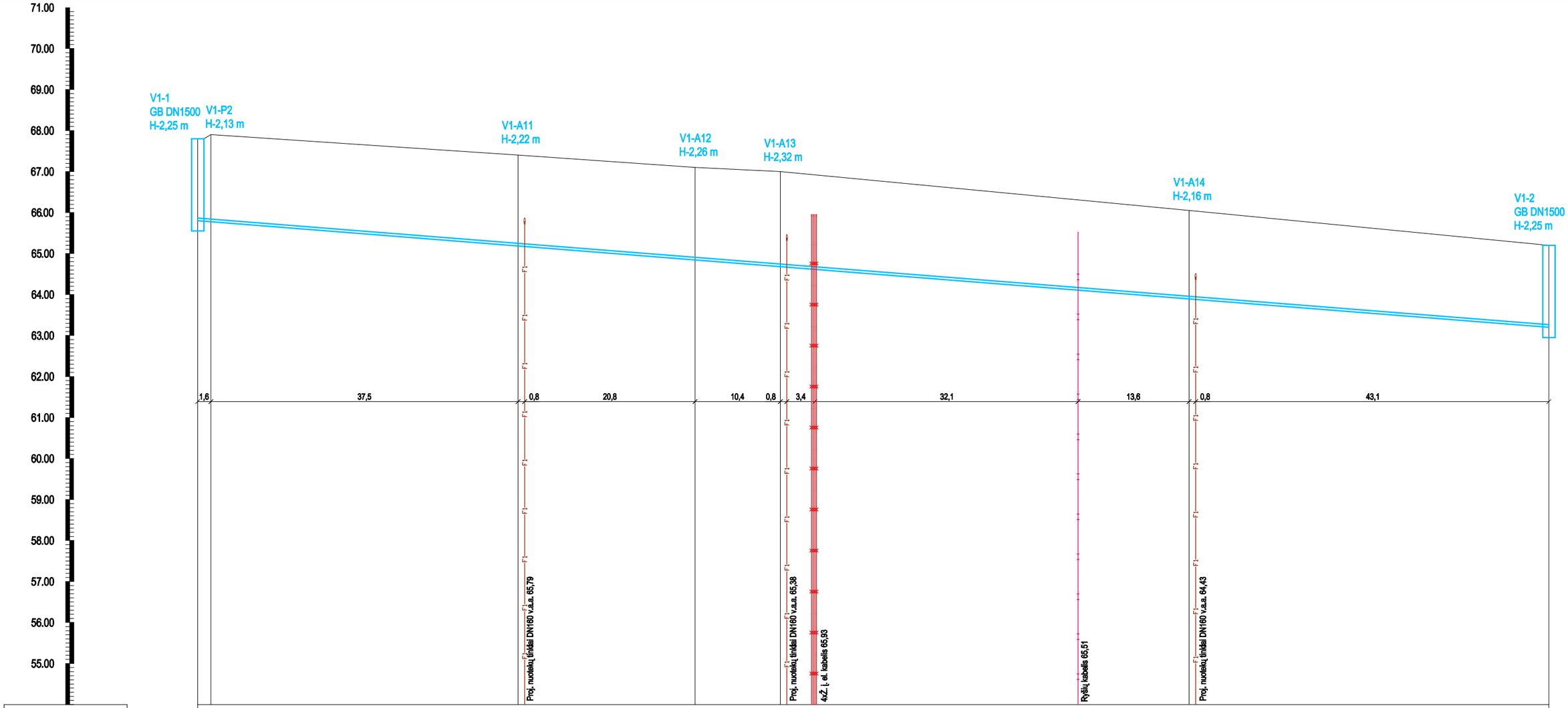


| | | | | | | | | | | | | | | | | | |
|---|---|---|---|---|---|---|---|---|---|---|---|---|---|---|---|---|---|
| Esamo žemės paviršiaus altitudės | 67,80 67,90 | | | 67,40 | | | 67,10 | | 67,00 | | | | | 66,05 | | | 65,20 |
| Projektuojamo žemės paviršiaus altitudės | | | | | | | | | | | | | | | | | |
| Vamzdžio viršaus altitudės | 65,86 65,83 | | | 65,24 | | | 64,90 | | 64,74 | | | | | 63,95 | | | 63,26 |
| Vamzdžio dugno įgilinimas | 2,00 2,13 | | | 2,22 | | | 2,26 | | 2,32 | | | | | 2,16 | | | 2,00 |
| Atstumas / Nuolydis % | | 1,58 | | | | | | | | | | | | | | | 164,9 |
| Tarpo ilgis | 1.6 | | 37.5 | | | 21.6 | | 10.4 | | | 49.9 | | | | | 43.9 | |
| Tarpo Nr. | V1-1 | V1-P2 | | | V1-A11 | | | V1-A12 | | V1-A13 | | | | | V1-A14 | | V1-2 |
| Vamzdyno tipas | | | PE 100-RC DN63 | | | | | | | | PE 100-RC DN63 | | | | | PE 100-RC DN63 | |

Mv 1:100

1 0,5 0

0 1 2 3 4 5 6 7 8 9 10

Mh 1:500

5 2,5 0

0 5 10 15 20 25 30 35 40 45 50

PASTABA: susikertančių komunikacijų altitudes tikslinti vietoje

| | | | | | |
|---|---|---|---|---|---|
| ATESTATO NR. | PRS PANEVĖŽIO RYŠIŲ STATYBA | UAB „PANEVĖŽIO RYŠIŲ STATYBA“ Paliūniškio g. 9, LT-35113 Panevėžys, Tel.: 8-45 577474,577153, faks. 8-45 577470 El. paštas: panros@panros.lt; www.panros.lt | | | PROJEKTAS: Vandentiekio ir nuotekų šalinimo tinklų Štapaberžės g., Gėlių g. , Saulėtekio g., Liniksmoji g. bei nuotekų tinklų Miškų g. ir Žalioji g., Štapaberžės k., Kėdainių raj. supaprastintas statybos projektas |
| 37013 | PV | R. Pliuškys | | 2023 01 | DALIS: Vandentiekio ir nuotekų šalinimo dalis |
| 35828 | PDV | R. Pliuškys | | 2023 01 | |
| | Projektavo | J. Kazakevičius | | 2023 01 | BRĖŽINYS: Išilginis projektuojamų vandentiekio tinklų profilis |
| | | | | | |
| Kalba | | | | | |
| LT | STATYTOJAS: KĖDAINIŲ RAJONO SAVIVALDYBĖS ADMINISTRACIJA | | | | 22.11-SPP-ŠLAP-VN-5 |

| Mastelis | Laida |
|---|---|
| Mh1:500 Mv1:100 | 0 |

| Lapas | Lapų |
|---|---|
| 1 | 5 |

# KELIAS NR. 2002 PRIVAŽIUOJAMASIS KELIAS PRIE ŠLAPABERŽĖS
## NUO KELIO 2007 AKADEMIJA - ŠLAPABERŽĖ - BERŽELĖ




| | | |




Mv 1:100

Mh 1:500

PASTABA: susikertančių komunikacijų altitudes tikslinti vietoje

| | | | | | |
|---|---|---|---|---|---|
| ATESTATO NR. | PRS PAREIŠKIO RŪŠIES STATYBA | UAB „PANEVĖŽIO RYŠIŲ STATYBA" Pušalotės g. 5, LT-38113 Panevėžys, Tel.: 8-45 0745LT2715, faks. 8-45 0745 78 El. paštas: parsa@parsa.lt; www.parsa.lt | | | PROJEKTAS: Vandentiekio ir nuotekų šalinimo tinklų Šlapaberžės g., Gilių g., Saulėtės g., Linkmenų g. bei nuotekų tinklų Miliūnų g. ir Žalioji g., Šlapaberžės k., Kėdainių raj. supaprastintas statybos projektas |
| 37013 | PV | R. Piliukys | | 2023 01 | DAUG: Vandentiekio ir nuotekų šalinimo dalis |
| 35828 | PDV | R. Piliukys | | 2023 01 | SREITAIS: Miligintė projektuojamų vandentiekio tinklų profilis |
| | Projektavo | J. Kazakevičius | | 2023 01 | |
| Kalba | | | | | |
| LT | STATYTOJAS: KĖDAINIŲ RAJONO SAVIVALDYBĖS ADMINISTRACIJA | | | | 22.11-SPP-ŠLAP-VN-5 |

| Mastelis | Lapas | Lapų |
|---|---|---|
| Mh1:500 Mv1:100 | 3 | 5 |
| Laida 0 | | |




| | | | | | | | |
|---|---|---|---|---|---|---|---|
| Esamo žemės paviršiaus altitudės | 65,00 | 65,05 | 65,10 | 65,00 | 65,10 | 65,24 | 65,40 |
| Projektuojamo žemės paviršiaus altitudės | | | | | | | |
| Vamzdžio dugno altitudės | 63,09 | 63,10 | 63,10 | 63,11 | 63,20 | 63,30 | 63,51 |
| Vamzdžio dugno įgilinimas | 2,02 | 2,06 | 2,11 | 2,00 | 2,01 | 2,05 | 2,00 |
| Atstumas / Nuolydis, % | 88,2 | | 0,02 | 114,9 | | | 0,35 |
| Tarpo ilgis | 30.0 | 33.5 | 24.7 | 25.0 | 29.7 | 60.2 | |
| Tarpo Nr. | V1-6 | V1-A51 | V1-A52 | V1-A53 | V1-A54 | V1-A55 | V1-A56 |
| Vamzdyno tipas | PE 100-RC DN110 | | PE 100-RC DN110 | | PE 100-RC DN110 | | PE 100-RC DN110 |

Mv 1:100

Mh 1:500

PASTABA: susikertančių komunikacijų altitudes tikslinti vietoje

| | | | | | |
|---|---|---|---|---|---|
| ATESTATO NR. | PRS PANEVĖŽIO RYŠIŲ STATYBA | UAB „PANEVĖŽIO RYŠIŲ STATYBA“ Pailūniškio g. 9, LT-35113 Panevėžys, Tel.: 8-45 577474,577153, faks. 8-45 577470 El. paštas: panros@panros.lt; www.panros.lt | | | PROJEKTAS: Vandentiekio ir nuotekų šalinimo tinklų Šlapaberžės g., Gėlių g. , Saulėtekio g., Linksmoji g. bei nuotekų tinklų Miškų g. ir Žalioji g., Šlapaberžės k., Kėdainių raj. supaprastintas statybos projektas |
| 37013 | PV | R. Pliuškys | | 2023 01 | |
| 35828 | PDV | R. Pliuškys | | 2023 01 | DALIS: Vandentiekio ir nuotekų šalinimo dalis — Mastelis Mh1:500 Mv1:100 |
| | Projektavo | J. Kazakevičius | | 2023 01 | BRĖŽINYS: Išilginis projektuojamų vandentiekio tinklų profilis — Laida 0 |
| Kalba | | | | | |
| LT | STATYTOJAS: KĖDAINIŲ RAJONO SAVIVALDYBĖS ADMINISTRACIJA | | | | 22.11-SPP-ŠLAP-VN-5 — Lapas 4 — Lapų 5 |

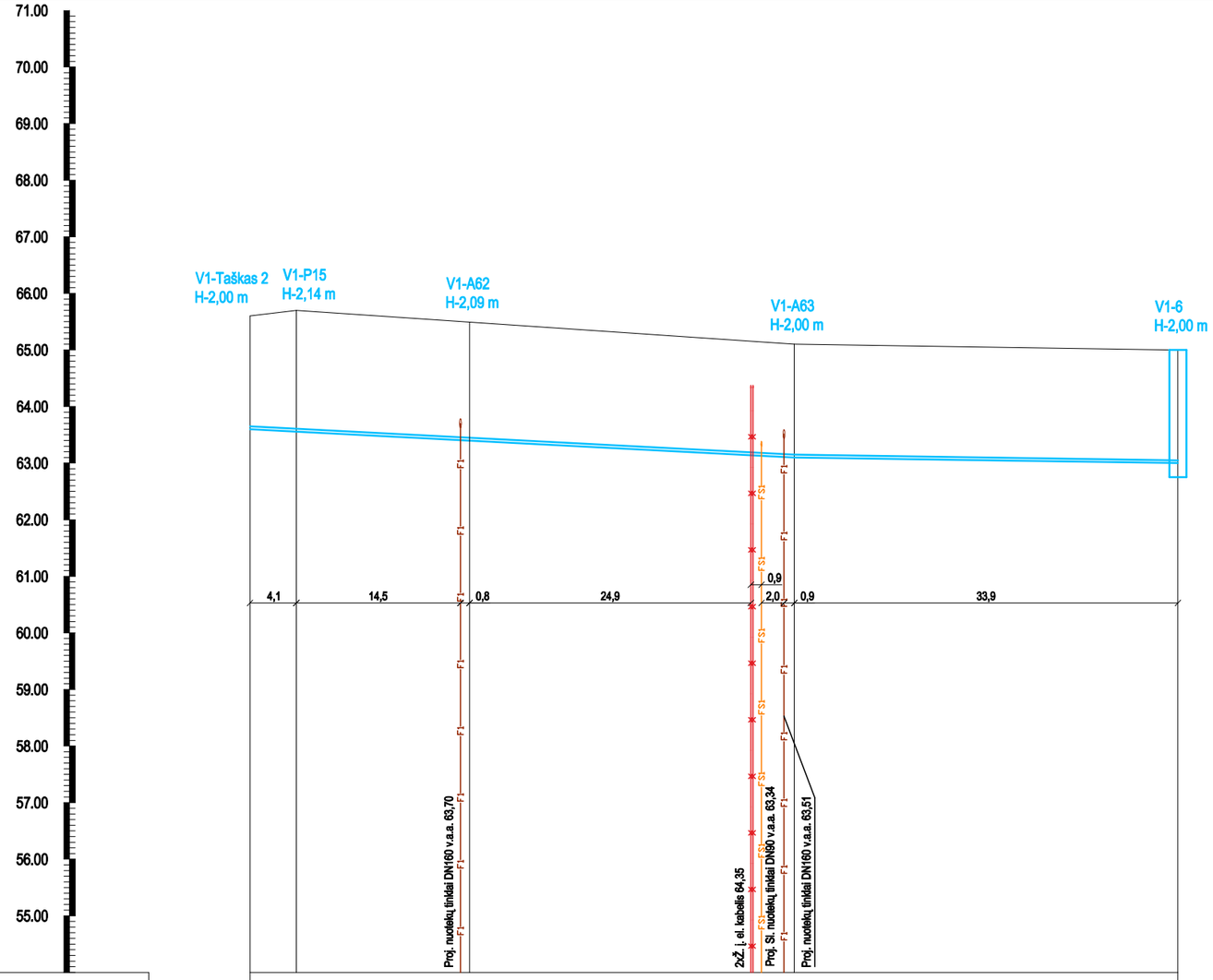


| | | | | | |
|---|---|---|---|---|---|
| Esamo žemės paviršiaus altitudės | 65,60 | 65,70 | 65,49 | 65,10 | 65,00 |
| Projektuojamo žemės paviršiaus altitudės | | | | | |
| Vamzdžio viršaus altitudės | 63,65 | 63,61 | 63,45 | 63,15 | 63,05 |
| Vamzdžio dugno įgilinimas | 2,00 | 2,14 | 2,09 | 2,00 | 2,00 |
| Atstumas / Nuolydis % | | 1,04 | 48,0 | 0,29 | 33,9 |
| Tarpo ilgis | 4.1 | 15.3 | 28.6 | 33.9 | |
| Tarpo Nr. | V1-Taškas 2 | V1-P15 | V1-A62 | V1-A63 | V1-6 |
| Vamzdyno tipas | | PE 100-RC DN50 | PE 100-RC DN50 | PE 100-RC DN50 | |

Mv 1:100

1 0,5 0

0 1 2 3 4 5 6 7 8 9 10

Mh 1:500

5 2,5 0

0 5 10 15 20 25 30 35 40 45 50

PASTABA: susikertančių komunikacijų altitudes tikslinti vietoje

| | | | | | |
|---|---|---|---|---|---|
| ATESTATO NR. | PRS PANEVĖŽIO RYŠIŲ STATYBA | UAB „PANEVĖŽIO RYŠIŲ STATYBA“ Paliūniškio g. 9, LT-35113 Panevėžys, Tel.: 8-45 577474,577153, faks. 8-45 577470 El. paštas: panros@panros.lt; www.panros.lt | | | PROJEKTAS: Vandentiekio ir nuotekų šalinimo tinklų Šlapaberžės g., Gėlių g. , Saulėtekio g., Linksmoji g. bei nuotekų tinklų Miškų g. ir Žalioji g., Šlapaberžės k., Kėdainių raj. supaprastintas statybos projektas |
| 37013 | PV | R. Pliuškys | | 2023 01 | DALIS: Vandentiekio ir nuotekų šalinimo dalis — Mastelis Mh1:500 Mv1:100 |
| 35828 | PDV | R. Pliuškys | | 2023 01 | |
| | Projektavo | J. Kazakevičius | | 2023 01 | BRĖŽINYS: Išilginis projektuojamų vandentiekio tinklų profilis — Laida 0 |
| | | | | | |
| Kalba | | | | | |
| LT | STATYTOJAS: KĖDAINIŲ RAJONO SAVIVALDYBĖS ADMINISTRACIJA | | | | 22.11-SPP-ŠLAP-VN-5 — Lapas 5 — Lapų 5 |

## KELIAS NR. 2002 PRIVAŽIUOJAMASIS KELIAS PRIE ŠLAPABERŽĖS NUO KELIO 2007 AKADEMIJA - ŠLAPABERŽĖ - BERŽELĖ

KELIAS NR. 2002 PRIVAŽIUOJAMASIS KELIAS PRIE ŠLAPABERŽĖS NUO KELIO 2007 AKADEMIJA - ŠLAPABERŽĖ - BERŽELĖ




Mv 1:100

Mh 1:500

PASTABA: susikertančių komunikacijų altitudes tikslinti vietoje

| | | | | |
|---|---|---|---|---|
| ATESTATO NR. | PRS PAREIGINIS RYŠIŲ STATYBA | UAB „PANĖVĖŽIO RYŠIŲ STATYBA“ Paštininkų g. 5, LT-39113 Panevėžys, Tel.: 8-45 0774/47/7133, faks. 8-45 0774/79 El. paštas: panrys@panrys.lt; www.panrys.lt | | PROJEKTAS: Vandentiekio ir nuotekų šešlinio tinklų Šlapaberžės g., Giklių g., Saulėkėlio g., Liuksmų g. bei nuotekų tinklų Miškų g. ir Žuvėjų g., Šlapaberžės k., Kėdainių raj. supaprastintas statybos projektas |
| 37013 | PV | R. Pilukikys | 2023 01 | DALIS: Vandentiekio ir nuotekų šešlinio dalis |
| 35828 | PDV | R. Pilukikys | 2023 01 | SUDĖJAVYS: Išlaginis projektuojamų vandentiekio tinklų profilis, tinklus įrengiant veikiančia neišimama kaito juostoje |
| | Projektavo | J. Kazakevičius | 2023 01 | |
| Kalba LT | STATYTOJAS: KĖDAINIŲ RAJONO SAVIVALDYBĖS ADMINISTRACIJA | | | 22.11-SPP-ŠLAP-VN-6 |

| Mastelis | |
|---|---|
| Mh | 1:500 |
| Mv | 1:100 |
| Laida | 0 |
| Lapas | 1 |
| Lapų | 2 |

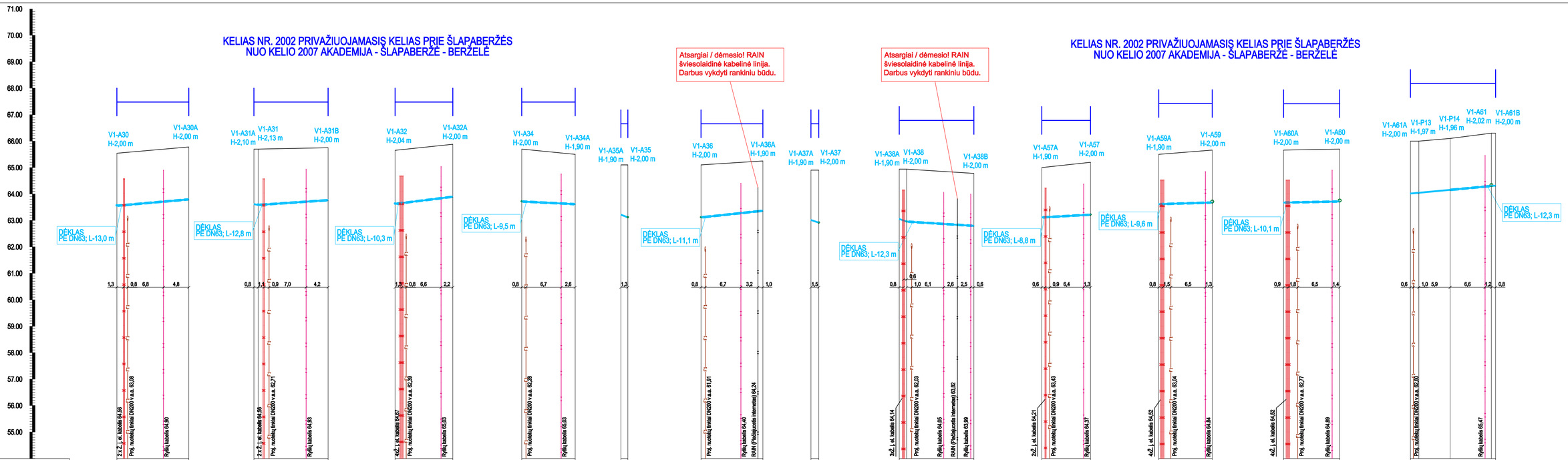


Mv 1:100

Mh 1:500

PASTABA: susikertančių komunikacijų altitudes tikslinti vietoje

| ATESTATO NR. | PRS PANEVĖŽIO RYŠIŲ STATYBA | UAB „PANEVĖŽIO RYŠIŲ STATYBA" Peliūdėlės g. 9, LT-35113 Panevėžys, Tel.: 8-45 577474,577153, faks. 8-45 577470 El. paštas: panros@panros.lt; www.panros.lt | | | PROJEKTAS: Vandentiekio ir nuotekų šalinimo tinklų Šlapaberžės g., Gėlių g., Saulėtekio g., Linksmoji g. bei nuotekų tinklų Miškų g. ir Žaliojі g., Šlapaberžės k., Kėdainių raj. supaprastintas statybos projektas | |
|---|---|---|---|---|---|---|
| 37013 | PV | R. Pliuškys | | 2023 01 | DALIS: Vandentiekio ir nuotekų šalinimo dalis | Mastelis Mh1:500 Mv1:100 |
| 35828 | PDV | R. Pliuškys | | 2023 01 | | |
| | Projektavo | J. Kazakevičius | | 2023 01 | BRĖŽINYS: Išilginis projektuojamų vandentiekio tinklų profilis, tinklus įrenginant valstybės reikšmės kelio juostoje | Laida 0 |
| Kalba | | | | | | |
| LT | STATYTOJAS: KĖDAINIŲ RAJONO SAVIVALDYBĖS ADMINISTRACIJA | | | | 22.11-SPP-ŠLAP-VN-6 | Lapas 2 / Lapų 2 |

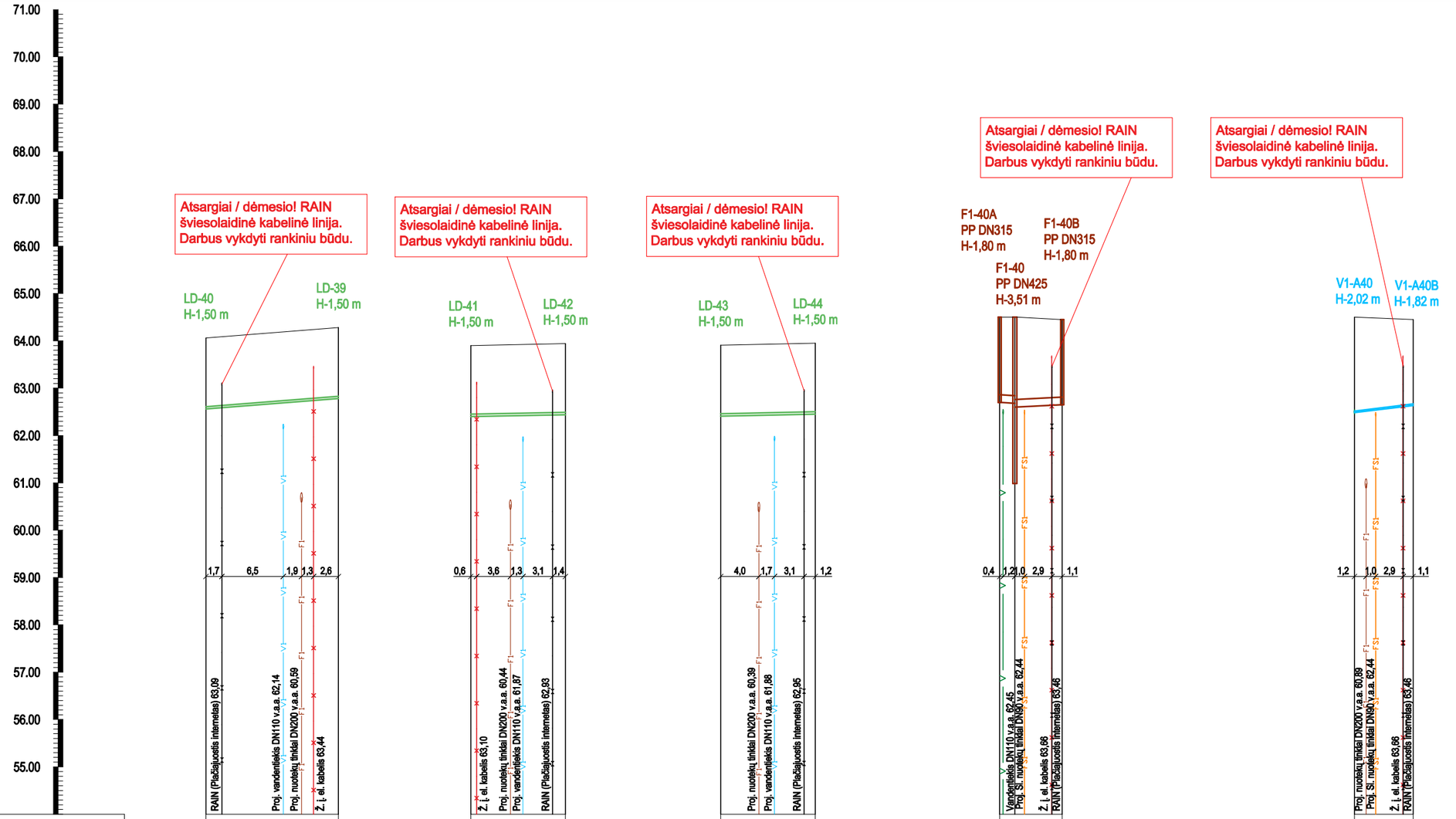
71.00
70.00
69.00
68.00
67.00
66.00
65.00
64.00
63.00
62.00
61.00
60.00
59.00
58.00
57.00
56.00
55.00
Atsargiai / dėmesio! RAIN šviesolaidinė kabelinė linija. Darbus vykdyti rankiniu būdu.
LD-40 H-1,50 m
LD-39 H-1,50 m
1,7 6,5 1,9 1,3 2,6
RAIN (Plačiajuostis internetas) 63,09
Proj. vandentiekis DN110 v.a.a. 62,14
Proj. nuotekų tinklai DN200 v.a.a. 60,59
Ž. į. el. kabelis 63,44
LD-41 H-1,50 m
LD-42 H-1,50 m
0,6 3,6 1,3 3,1 1,4
Ž. į. el. kabelis 63,10
Proj. nuotekų tinklai DN200 v.a.a. 60,44
Proj. vandentiekis DN110 v.a.a. 61,87
RAIN (Plačiajuostis internetas) 62,93
LD-43 H-1,50 m
LD-44 H-1,50 m
4,0 1,7 3,1 1,2
Proj. nuotekų tinklai DN200 v.a.a. 60,39
Proj. vandentiekis DN110 v.a.a. 61,88
RAIN (Plačiajuostis internetas) 62,95
F1-40A PP DN315 H-1,80 m
F1-40B PP DN315 H-1,80 m
F1-40 PP DN425 H-3,51 m
0,4 1,2 1,0 2,9 1,1
Vandentiekis DN110 v.a.a. 62,45
Proj. St. nuotekų tinklai DN90 v.a.a. 62,44
Ž. į. el. kabelis 63,66
RAIN (Plačiajuostis internetas) 63,46
V1-A40 H-2,02 m
V1-A40B H-1,82 m
1,2 1,0 2,9 1,1
Proj. nuotekų tinklai DN200 v.a.a. 60,89
Proj. St. nuotekų tinklai DN90 v.a.a. 62,44
Ž. į. el. kabelis 63,66
RAIN (Plačiajuostis internetas) 63,46

| | | |